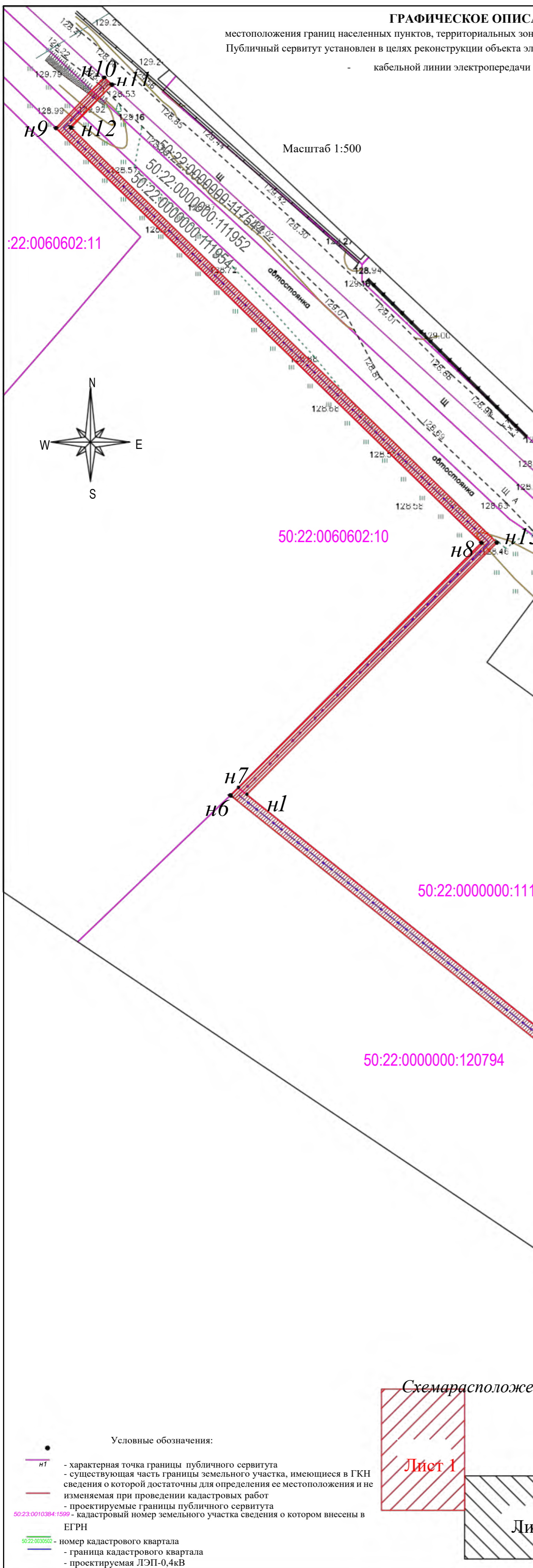


местоположения границ населенных пунктов, территориальных зон, особо охраняемых природных территории
 Публичный сервитут установлен в целях реконструкции объекта электросетевого хозяйства местного значения:

кабельной линии электропередачи напряжением 10кВ

Масштаб 1:500



Сведения об объекте		
№ п/п	Характеристики объекта	Описание характеристик
1	2	3
1	Местоположение объекта	Московская область, Люберецкий городской округ, п.Красково, Машковский проезд
2	Площадь объекта ± величина погрешности определения площади (P ± ΔP)	1235,18 м² ± 1 м²
3	Иные характеристики объекта	Вид объекта реестра границ: Зона с особыми условиями использования территории. Содержание ограничений использования объектов недвижимости в пределах зоны или территории: Публичный сервитут для целей размещения линейных объектов системы электроснабжения, их неотъемлемых технологических частей. Срок установления 588 месяцев

Сведения о местоположении границ объекта

1. Система координат МСК-50 Зона 2

2. Сведения о характерных точках границ объекта

Обозначение характерных точек границ	координаты		Метод определения координат характерной точки	Средняя квадратическая погрешность положения характерной точки (M), м	Описание обозначения точки на местности (при наличии)
	X	Y			
1	2	3	4	5	6
50:22:0000000:120794/ площадью 854 кв.м., 50:22:0000000:11954/ площадью 365 кв.м., 50:22:0000000:11952/ площадью 9,4 кв.м., 50:22:0000000:117544/ площадью 6,7 кв.м.					
n1	460182.4998	2218095.3358	Геодезический метод	0,1	-
n2	160096.5000	2218202.7000		0,1	-
n3	459925.0700	2218426.7300		0,1	-
n4	459922.9958	2218426.0837		0,1	-
n5	160094.9624	2218201.3864		0,1	-
n6	460182.3762	2218092.2963		0,1	-
n7	460183.7700	2218093.7500		0,1	-
n8	460229.7300	2218139.3600		0,1	-
n9	460307.5019	2218059.5757		0,1	-
n10	460316.9727	2218068.6087		0,1	-
n11	460315.6219	2218070.0845		0,1	-
n12	460307.5582	2218062.3941		0,1	-
n13	460229.7549	2218142.2260		0,1	-
n1	460182.4998	2218095.3358	0,1	-	

Схема расположения листов



- Условные обозначения:
- n1 - характерная точка границы публичного сервитута
 - существующая часть границы земельного участка, имеющиеся в ГКН сведения о которой достаточны для определения ее местоположения и не изменяемая при проведении кадастровых работ
 - проектируемые границы публичного сервитута
 - 50:23:0010384:1599 - кадастровый номер земельного участка сведения о котором внесены в ЕГРН
 - 50:22:0000000 - номер кадастрового квартала
 - граница кадастрового квартала
 - проектируемая ЛЭП-0,4кВ

ДИРЕКТОР ДЕПАРТАМЕНТА
 КАПИТАЛЬНОГО СТРОИТЕЛЬСТВА
 АО «МОСКОВЭНЕРГО»
 НА ОСНОВАНИИ ДОВЕРЕННОСТИ
 № 110-2024 от 14.03.2024
 С.В. МАТВИЕНКО

20 з.

50:22:0000000:111952

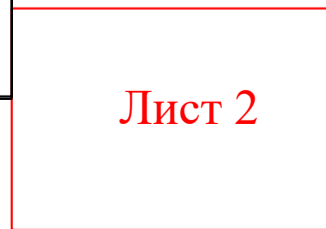
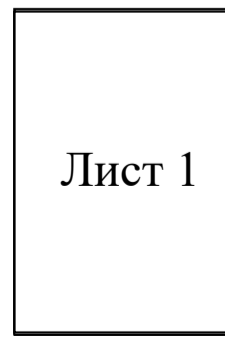
Масштаб 1:500

ЛИНИЯ СВЯЗИ С ЛИСТОМ 1

N
W E
S

50:22:0000000:120794

Схемарасположениялистов



Условные обозначения:

- n1 - характеристическая точка границы публичного сервитута
- существующая часть границы земельного участка, имеющиеся в ГКН сведения о которой достаточны для определения ее местоположения и не изменяемая при проведении кадастровых работ
- проектируемая граница публичного сервитута
- 50:23:0010384:1599 - кадастровый номер земельного участка сведения о котором внесены в ЕГРН
- 50:22:0030502 - номер кадастрового квартала
- граница кадастрового квартала
- проектируемая ЛЭП-0,4кВ

n2
n5

n3
n4