




## Схема расположения границ публичного сервитута



Масштаб 1:1 300

### Условные обозначения:

-  - устанавливаемая граница публичного сервитута
-  - устанавливаемая точка публичного сервитута
-  - Существующая часть границы, имеющиеся в ГКН сведения о которой достаточны для определения ее местоположения
- :18871 - Кадастровый номер земельного участка

Приложение  
к Постановлению Администрации \_\_\_\_\_  
от "\_\_\_" \_\_\_\_\_ 202 года

### Геоданные, система координат МСК50

Имя точк	X, м	Y, м	S, м
1	462 495,77	2 216 908,14	
2	462 494,61	2 216 906,89	1,70
3	462 492,32	2 216 905,65	2,61
4	462 451,87	2 216 887,31	44,41
5	462 411,76	2 216 869,23	44,00
6	462 421,75	2 216 847,20	24,19
7	462 501,57	2 216 895,34	93,21
1	462 495,77	2 216 908,14	14,05

Площадь образуемого сервитута -1730кв.м.