ОПИСАНИЕ МЕСТОПОЛОЖЕНИЯ ГРАНИЦ
Публичный сервитут в целях размещения существующего объекта электросетевого хозяйства ЛЭП 35 кВ «Красково-Панки цепь 1»
(наименование объекта, местоположение границ которого описано (далее - объект))

Раздел 1

Сведения об объекте		
N п/п	Характеристики объекта	Описание характеристик
1	2	3
1	Местоположение объекта	Московская область, городской округ Люберцы, город Люберцы
2	Площадь объекта +/- величина погрешности определения площади (Р +/- Дельта Р)	64060 кв. м ± 89 кв.
3	Иные характеристики объекта	Публичный сервитут в целях размещения существующего объекта электросетевого хозяйства ЛЭП 35 кВ «Красково-Панки цепь 1» сроком действия 49 лет в интересах Публичного акционерного общества «Россети Московский регион»

Местоположение публичного сервитута: Московская область, городской округ Люберцы, город Люберцы			
Система координат	**МСК-50, зона 2**		
Метод определения координат	**Аналитический**		
Обозначение характерных точек границ публичного сервитута	**Координаты, м**		
	X	**Y**	**Средняя квадратическая погрешность положения характерных точек (Mt), м**
1	**2**	**3**	**4**
1	458771,02	2212911,89	0,10
2	458840,69	2213044,92	0,10
3	458845,37	2213055,39	0,10
4	458830,94	2213072,62	0,10
5	458828,15	2213067,84	0,10
6	458822,66	2213057,11	0,10
7	458818,23	2213045,96	0,10
8	458807,37	2213024,45	0,10
9	458806,63	2213024,79	0,10
10	458804,69	2213021,00	0,10
11	458804,87	2213020,90	0,10
12	458798,89	2213009,24	0,10
13	458797,96	2213007,54	0,10
14	458795,26	2213003,55	0,10
15	458794,08	2213001,44	0,10
16	458792,39	2212999,12	0,10
17	458768,66	2212953,05	0,10
18	458766,76	2212948,48	0,10
19	458764,23	2212949,15	0,10
20	458713,21	2212975,37	0,10
21	458702,69	2212987,44	0,10
22	458617,67	2213040,33	0,10
23	458576,57	2213004,55	0,10
24	458560,30	2213008,73	0,10
25	458535,38	2213015,14	0,10
26	458529,69	2213017,90	0,10
27	458522,59	2213021,34	0,10
28	458518,10	2213023,52	0,10
29	458474,59	2213044,60	0,10
30	458472,49	2213045,62	0,10
31	458384,28	2213088,37	0,10
32	458292,70	2213131,29	0,10

33	458291,00	2213128,00	0,10
34	458290,00	2213126,00	0,10
35	458395,48	2213077,44	0,10
36	458397,19	2213074,72	0,10
37	458398,19	2213073,45	0,10
38	458400,45	2213071,17	0,10
39	458414,26	2213058,95	0,10
40	458418,05	2213054,10	0,10
41	458440,82	2213027,63	0,10
42	458458,81	2213018,91	0,10
43	458468,17	2213014,38	0,10
44	458471,32	2213012,85	0,10
45	458524,99	2212986,84	0,10
46	458534,52	2212984,39	0,10
47	458547,86	2212980,96	0,10
48	458584,37	2212971,57	0,10
49	458588,82	2212975,44	0,10
50	458594,97	2212980,79	0,10
51	458598,44	2212983,82	0,10
52	458620,65	2213003,15	0,10
53	458623,61	2213001,30	0,10
54	458687,10	2212961,81	0,10
55	458750,57	2212924,05	0,10
56	458767,75	2212913,84	0,10
1	458771,02	2212911,89	0,10
57	458406,76	2213044,14	0,10
58	458398,56	2213055,73	0,10
59	458380,05	2213071,14	0,10
60	458376,60	2213073,19	0,10
61	458372,88	2213074,69	0,10
62	458345,83	2213087,41	0,10
63	458276,17	2213119,42	0,10
64	458229,70	2213145,95	0,10
65	458227,92	2213146,89	0,10
66	458232,06	2213154,85	0,10
67	458285,00	2213129,00	0,10
68	458285,58	2213131,33	0,10
69	458285,64	2213131,48	0,10
70	458286,70	2213134,10	0,10
71	458250,20	2213151,21	0,10
72	458243,37	2213154,41	0,10
73	458231,26	2213160,09	0,10
74	458024,92	2213258,50	0,10

75	457936,79	2213300,53	0,10
76	457932,23	2213302,71	0,10
77	457925,69	2213305,83	0,10
78	457919,76	2213308,65	0,10
79	457871,00	2213421,51	0,10
80	457893,97	2213500,15	0,10
81	457893,19	2213500,18	0,10
82	457890,98	2213511,62	0,10
83	457890,17	2213536,54	0,10
84	457889,95	2213551,56	0,10
85	457888,74	2213589,25	0,10
86	457880,25	2213560,17	0,10
87	457877,79	2213551,76	0,10
88	457839,17	2213419,54	0,10
89	457896,69	2213286,42	0,10
90	457900,16	2213284,77	0,10
91	457904,65	2213282,62	0,10
92	457917,22	2213276,63	0,10
93	458145,81	2213167,61	0,10
94	458215,39	2213134,42	0,10
95	458219,85	2213132,31	0,10
96	458227,83	2213128,57	0,10
97	458371,37	2213061,29	0,10
57	458406,76	2213044,14	0,10
98	457896,01	2213507,12	0,10
99	457919,69	2213588,19	0,10
100	457970,17	2213760,93	0,10
101	457984,29	2213809,24	0,10
102	457985,22	2213812,42	0,10
103	457986,09	2213815,41	0,10
104	457960,01	2213833,12	0,10
105	457956,72	2213821,86	0,10
106	457950,45	2213800,41	0,10
107	457941,37	2213769,35	0,10
108	457893,62	2213605,96	0,10
109	457895,36	2213547,07	0,10
110	457894,33	2213535,01	0,10
111	457895,20	2213509,83	0,10
98	457896,01	2213507,12	0,10
112	457992,49	2213837,30	0,10
113	457996,38	2213850,60	0,10
114	457997,65	2213854,93	0,10

115	457998,22	2213856,91	0,10
116	458001,65	2213868,58	0,10
117	457989,66	2213848,49	0,10
118	457988,70	2213848,61	0,10
119	457985,88	2213843,38	0,10
120	457985,51	2213841,42	0,10
121	457989,13	2213839,25	0,10
112	457992,49	2213837,30	0,10
122	457981,99	2213847,37	0,10
123	457982,74	2213848,22	0,10
124	457982,10	2213848,81	0,10
125	457981,33	2213847,94	0,10
122	457981,99	2213847,37	0,10
126	457980,19	2213844,61	0,10
127	457978,47	2213846,97	0,10
128	457974,33	2213852,85	0,10
129	457972,52	2213855,74	0,10
130	457969,84	2213860,01	0,10
131	457969,82	2213866,22	0,10
132	457968,53	2213862,27	0,10
133	457965,88	2213853,20	0,10
126	457980,19	2213844,61	0,10
134	457974,63	2213859,52	0,10
135	457977,30	2213863,76	0,10
136	457973,14	2213866,38	0,10
137	457970,98	2213863,06	0,10
138	457971,27	2213861,64	0,10
134	457974,63	2213859,52	0,10
139	457985,45	2213859,57	0,10
140	457986,17	2213861,43	0,10
141	457982,56	2213863,17	0,10
142	457978,73	2213864,34	0,10
143	457978,00	2213862,47	0,10
144	457981,62	2213860,73	0,10
139	457985,45	2213859,57	0,10
145	458017,32	2213970,17	0,10
146	458018,04	2213972,03	0,10
147	458014,43	2213973,77	0,10
148	458010,59	2213974,94	0,10

149	458009,86	2213973,07	0,10
150	458013,48	2213971,33	0,10
145	458017,32	2213970,17	0,10
151	458041,21	2214003,49	0,10
152	458012,36	2214011,72	0,10
153	458042,11	2214113,70	0,10
154	458042,26	2214114,16	0,10
155	458045,02	2214115,69	0,10
156	458051,96	2214115,72	0,10
157	458066,72	2214108,83	0,10
158	458065,70	2214103,88	0,10
159	458067,87	2214102,88	0,10
160	458069,92	2214101,92	0,10
151	458041,21	2214003,49	0,10
161	458102,65	2214212,35	0,10
162	458103,92	2214216,57	0,10
163	458116,52	2214258,46	0,10
164	458116,47	2214258,55	0,10
165	458117,16	2214259,92	0,10
166	458116,88	2214261,90	0,10
167	458104,69	2214274,34	0,10
168	458102,71	2214272,21	0,10
169	458101,11	2214269,80	0,10
170	458100,29	2214268,54	0,10
171	458101,67	2214267,66	0,10
172	458102,69	2214266,36	0,10
173	458102,59	2214265,45	0,10
174	458100,96	2214266,23	0,10
175	458097,13	2214267,40	0,10
176	458096,40	2214265,53	0,10
177	458100,02	2214263,80	0,10
178	458101,75	2214263,28	0,10
179	458100,45	2214262,31	0,10
180	458098,52	2214262,59	0,10
181	458096,80	2214263,64	0,10
182	458094,56	2214258,67	0,10
183	458093,90	2214258,99	0,10
184	458091,00	2214253,74	0,10
185	458078,33	2214225,29	0,10
186	458077,58	2214225,57	0,10
187	458076,48	2214222,80	0,10
188	458072,47	2214210,36	0,10

189	458049,89	2214138,64	0,10
190	458049,31	2214136,76	0,10
191	458050,23	2214134,05	0,10
192	458051,28	2214131,12	0,10
193	458054,29	2214126,28	0,10
194	458074,91	2214119,01	0,10
195	458081,71	2214142,34	0,10
196	458085,30	2214154,65	0,10
197	458097,13	2214193,97	0,10
161	458102,65	2214212,35	0,10
198	458155,54	2214342,49	0,10
199	458156,51	2214344,56	0,10
200	458220,42	2214460,85	0,10
201	458124,91	2214546,14	0,10
202	458115,67	2214579,84	0,10
203	458102,69	2214575,47	0,10
204	458109,18	2214611,64	0,10
205	458113,41	2214637,04	0,10
206	458115,53	2214649,26	0,10
207	458124,60	2214707,97	0,10
208	458128,08	2214727,29	0,10
209	458134,13	2214760,46	0,10
210	458151,77	2214831,99	0,10
211	458154,91	2214850,69	0,10
212	458161,30	2214880,85	0,10
213	458167,48	2214911,47	0,10
214	458177,89	2214954,13	0,10
215	458179,98	2214979,04	0,10
216	458186,95	2215009,79	0,10
217	458189,04	2215033,39	0,10
218	458192,80	2215045,42	0,10
219	458195,30	2215057,70	0,10
220	458200,25	2215084,10	0,10
221	458204,52	2215111,84	0,10
222	458208,69	2215135,08	0,10
223	458221,01	2215203,39	0,10
224	458222,87	2215220,57	0,10
225	458225,05	2215234,12	0,10
226	458232,00	2215269,81	0,10
227	458250,43	2215370,42	0,10
228	458252,61	2215386,79	0,10
229	458257,69	2215420,80	0,10
230	458260,32	2215436,01	0,10

231	458262,20	2215444,68	0,10
232	458264,02	2215444,72	0,10
233	458280,61	2215455,50	0,10
234	458279,27	2215457,01	0,10
235	458263,41	2215446,71	0,10
236	458260,58	2215446,64	0,10
237	458258,36	2215436,39	0,10
238	458255,72	2215421,12	0,10
239	458250,63	2215387,07	0,10
240	458248,46	2215370,73	0,10
241	458230,04	2215270,18	0,10
242	458223,08	2215234,47	0,10
243	458220,89	2215220,83	0,10
244	458219,03	2215203,68	0,10
245	458206,72	2215135,44	0,10
246	458202,54	2215112,17	0,10
247	458198,28	2215084,44	0,10
248	458193,34	2215058,08	0,10
249	458190,86	2215045,92	0,10
250	458187,06	2215033,78	0,10
251	458184,96	2215010,10	0,10
252	458177,99	2214979,34	0,10
253	458175,91	2214954,45	0,10
254	458165,52	2214911,91	0,10
255	458159,34	2214881,25	0,10
256	458152,94	2214851,06	0,10
257	458149,81	2214832,39	0,10
258	458132,17	2214760,88	0,10
259	458126,11	2214727,65	0,10
260	458122,63	2214708,30	0,10
261	458113,56	2214649,59	0,10
262	458111,43	2214637,37	0,10
263	458107,21	2214611,99	0,10
264	458100,45	2214574,69	0,10
265	458074,57	2214565,92	0,10
266	458088,78	2214531,03	0,10
267	458094,80	2214532,80	0,10
268	458182,63	2214454,38	0,10
269	458158,19	2214409,92	0,10
270	458169,64	2214401,57	0,10
271	458172,03	2214401,06	0,10
272	458173,70	2214401,73	0,10
273	458169,08	2214392,86	0,10
274	458167,00	2214396,00	0,10

275	458156,08	2214406,06	0,10
276	458129,73	2214358,12	0,10
277	458117,79	2214332,42	0,10
278	458124,79	2214326,39	0,10
279	458125,15	2214326,36	0,10
280	458126,66	2214319,61	0,10
281	458127,00	2214318,55	0,10
282	458129,24	2214320,83	0,10
283	458132,02	2214324,78	0,10
284	458145,71	2214347,59	0,10
198	458155,54	2214342,49	0,10

Схема расположения границ публичного сервитута

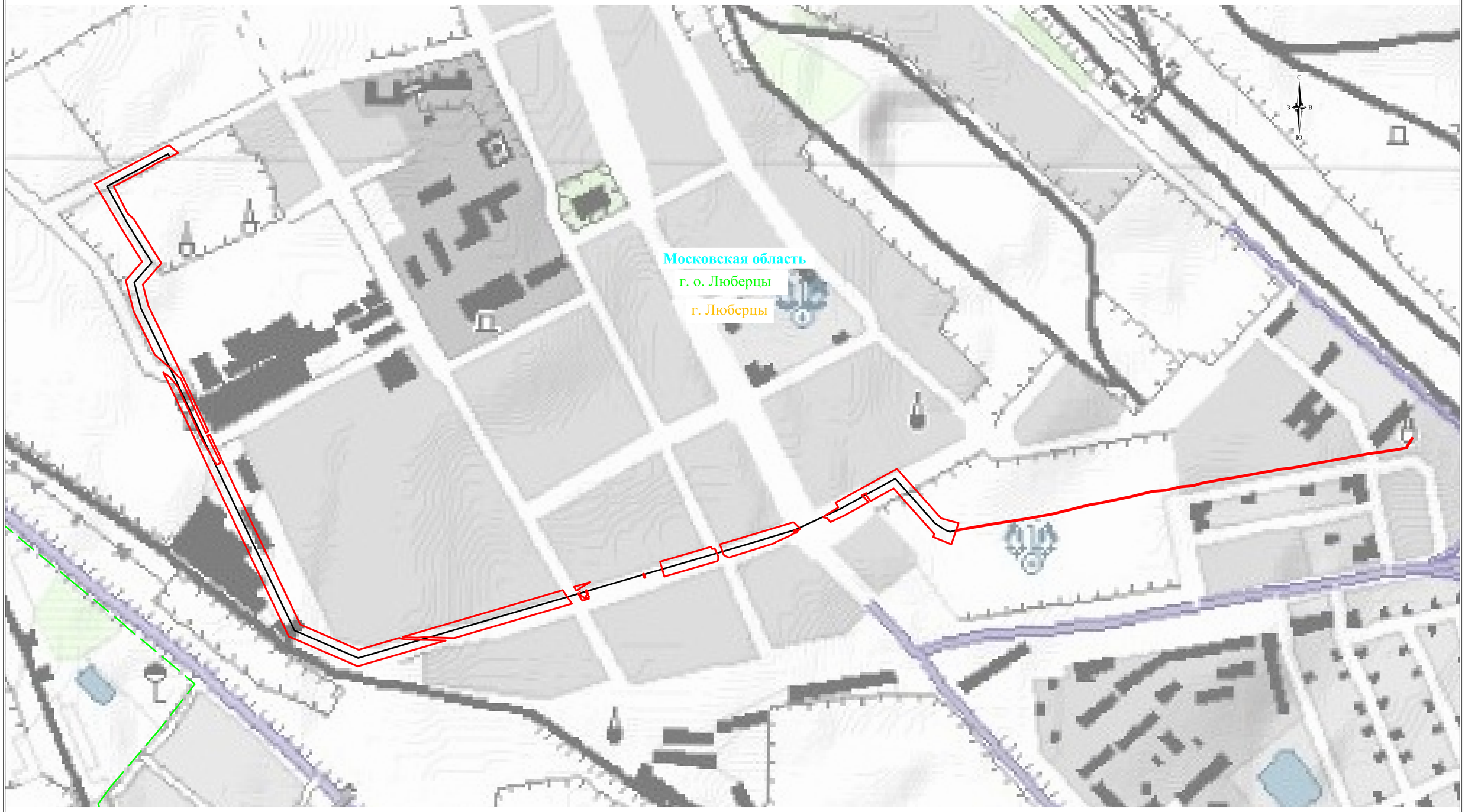

Используемые условные знаки и обозначения:

- проектные границы публичного сервитута
- местоположение инженерного сооружения

Московская область - обозначение границы субъекта

г.о. Люберцы - обозначение границы муниципального образования

г. Люберцы - обозначение границы населенного пункта

Схема расположения границ публичного сервитута

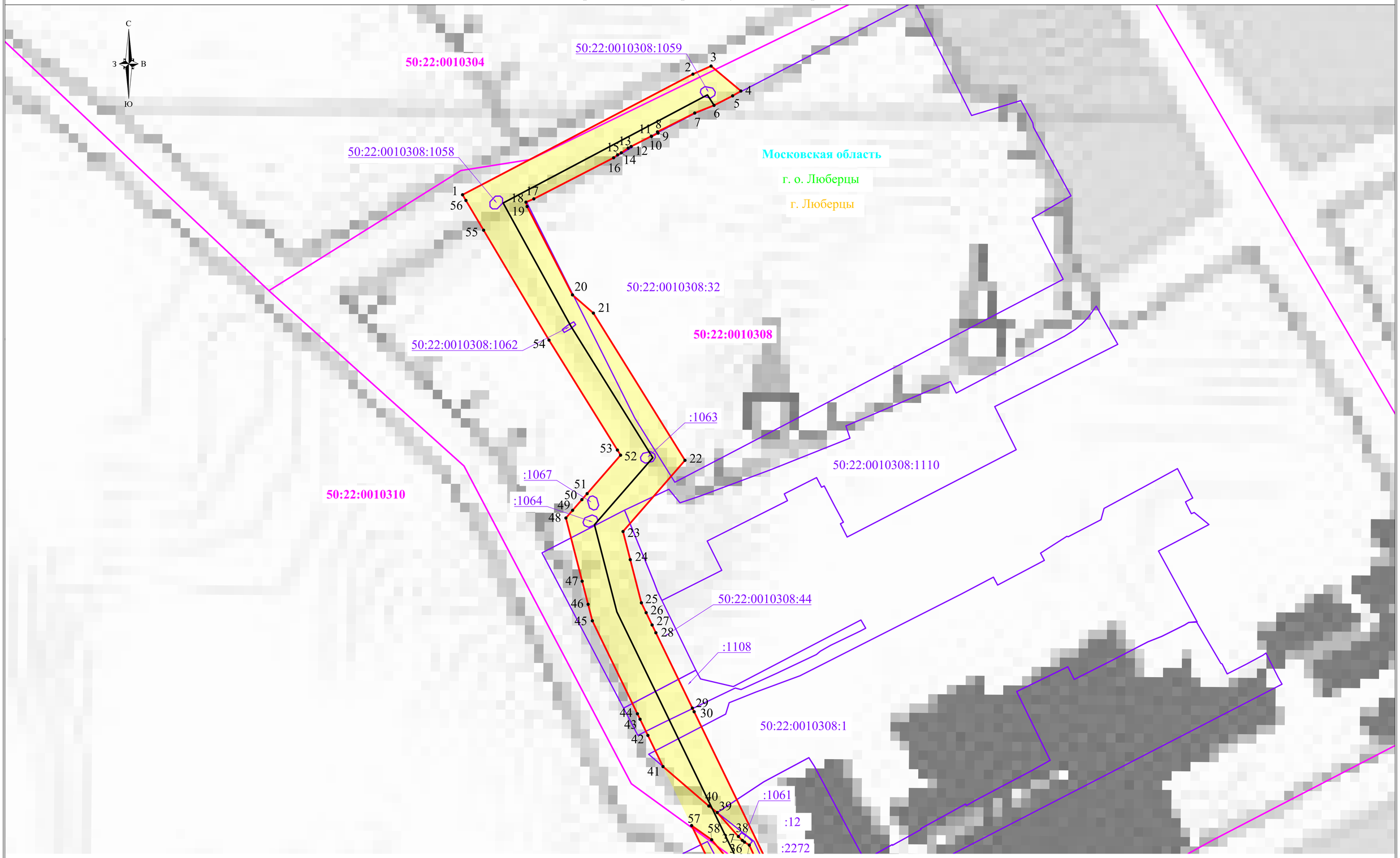

Используемые условные знаки и обозначения:

1 - проектные границы публичного сервитута и характерные точки

50:31:0020101:75 - границы и кадастровые номера земельных участков

50:31:0020101 - границы и номера кадастровых кварталов

- местоположение инженерного сооружения

- границы охранной зоны линии электропередачи

г.о. Люберцы - обозначение городского округа

Московская область - обозначение субъекта

г. Люберцы - обозначение населенного пункта

Масштаб 1:2000

Лист 1

Схема расположения границ публичного сервитута

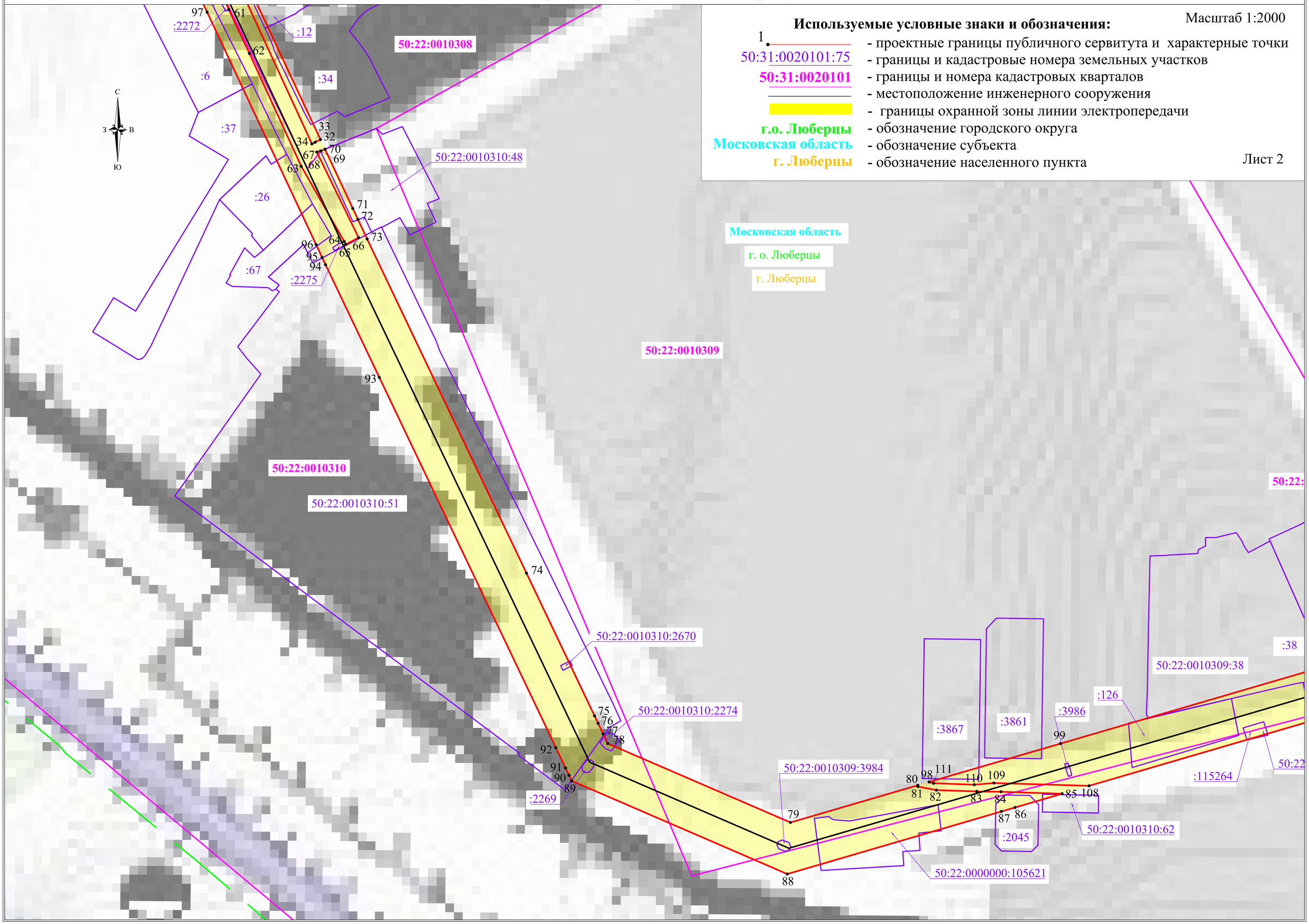

Схема расположения границ публичного сервитута

Московская область

г. о. Люберцы

г. Люберцы

50:22:0010302

50:22:0010306

50:22:0010309

50:22:0010307

50:22:0010310

50:22:0000000:141

50:22:0010309:29

50:22:0010306:4395

50:22:0010306:29

50:22:0010309:24

50:22:0000000:115264

:4396 :4274 :4260 :4381 :4248 :4397 :4255 :40 :32 :38 :606 :634 :4394 :3985

См. выноску 1

См. выноску 2

Выноска 2
Масштаб 1:500

Выноска 1
Масштаб 1:500

Используемые условные знаки и обозначения:

1 - проектные границы публичного сервитута и характерные точки

50:31:0020101:75 - границы и кадастровые номера земельных участков

50:31:0020101 - границы и номера кадастровых кварталов

- местоположение инженерного сооружения

- границы охранной зоны линии электропередачи

г.о. Люберцы - обозначение городского округа

Московская область - обозначение субъекта

г. Люберцы - обозначение населенного пункта

Масштаб 1:2000

Лист 3

Схема расположения границ публичного сервитута

Используемые условные знаки и обозначения:

1 - проектные границы публичного сервитута и характерные точки

50:31:0020101:75 - границы и кадастровые номера земельных участков

50:31:0020101 - границы и номера кадастровых кварталов

- местоположение инженерного сооружения

- границы охранной зоны линии электропередачи

г.о. Люберцы - обозначение городского округа

Московская область - обозначение субъекта

г. Люберцы - обозначение населенного пункта

Масштаб 1:2000

Лист 4

Схема расположения границ публичного сервитута

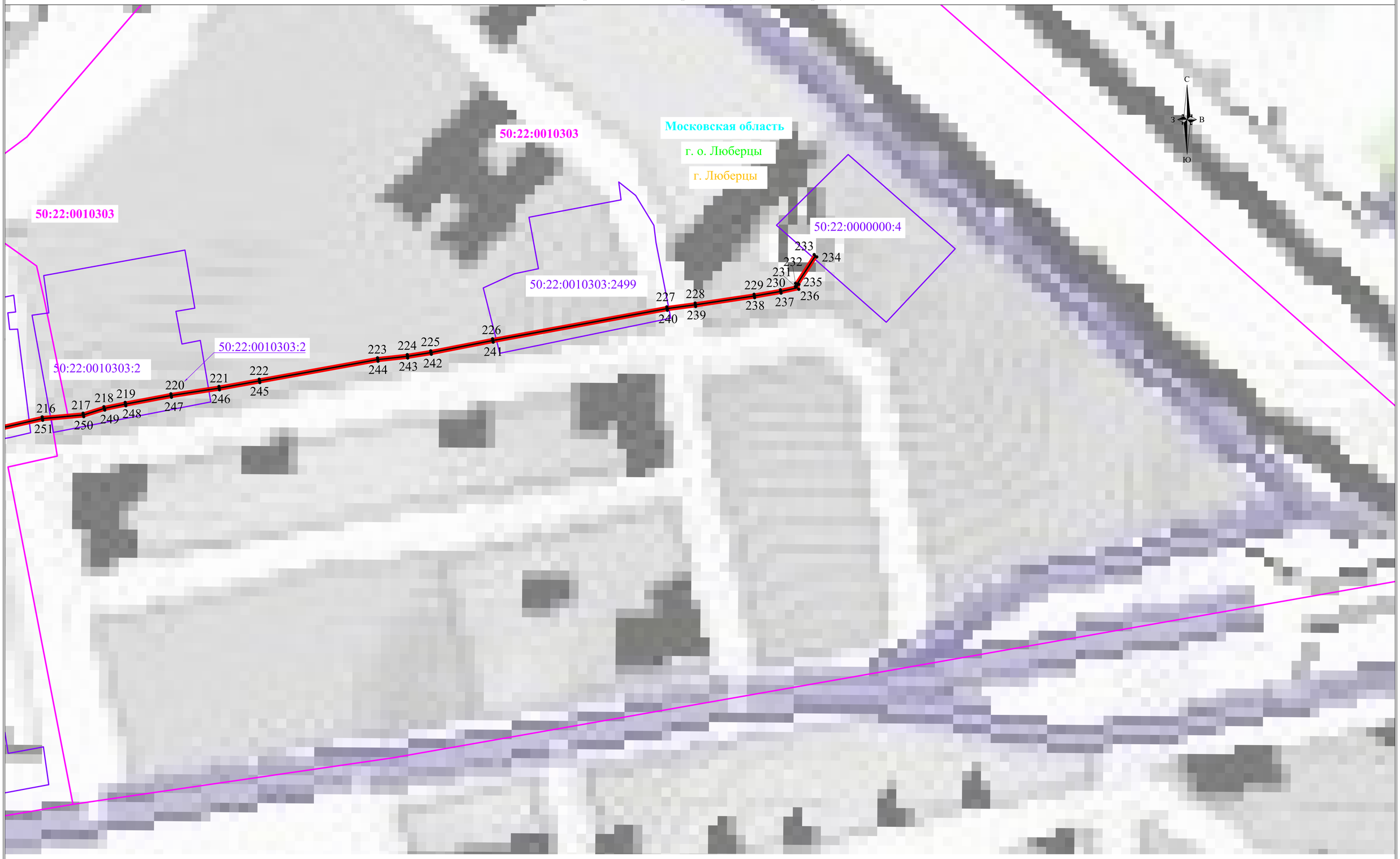

Используемые условные знаки и обозначения:

1 - проектные границы публичного сервитута и характерные точки

50:31:0020101:75 - границы и кадастровые номера земельных участков

50:31:0020101 - границы и номера кадастровых кварталов

- местоположение инженерного сооружения

- границы охранной зоны линии электропередачи

г.о. Люберцы - обозначение городского округа

Московская область - обозначение субъекта

г. Люберцы - обозначение населенного пункта

Масштаб 1:2000