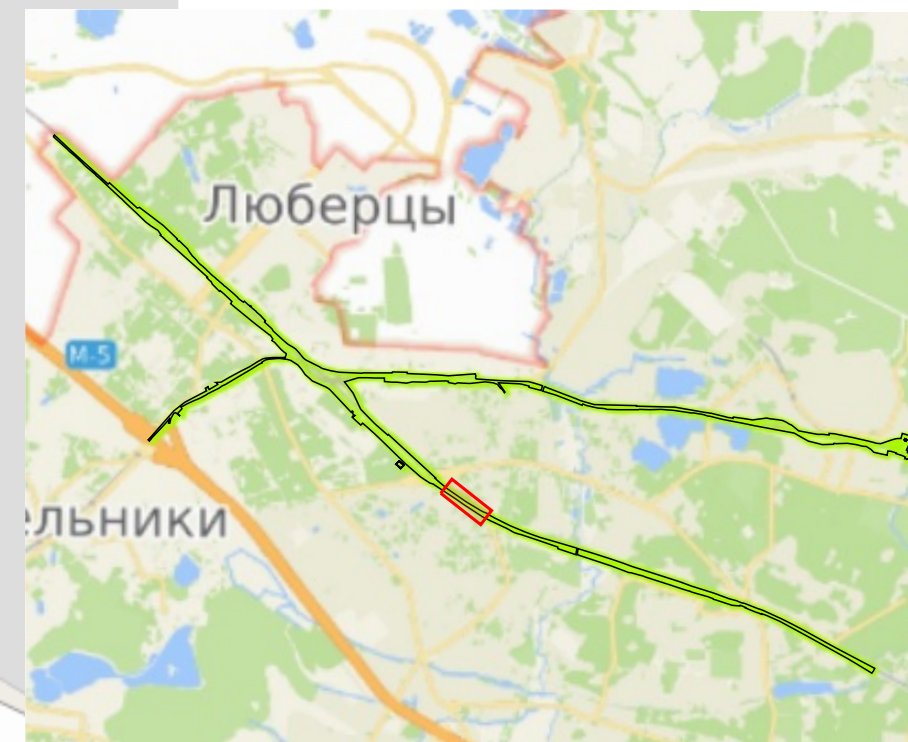
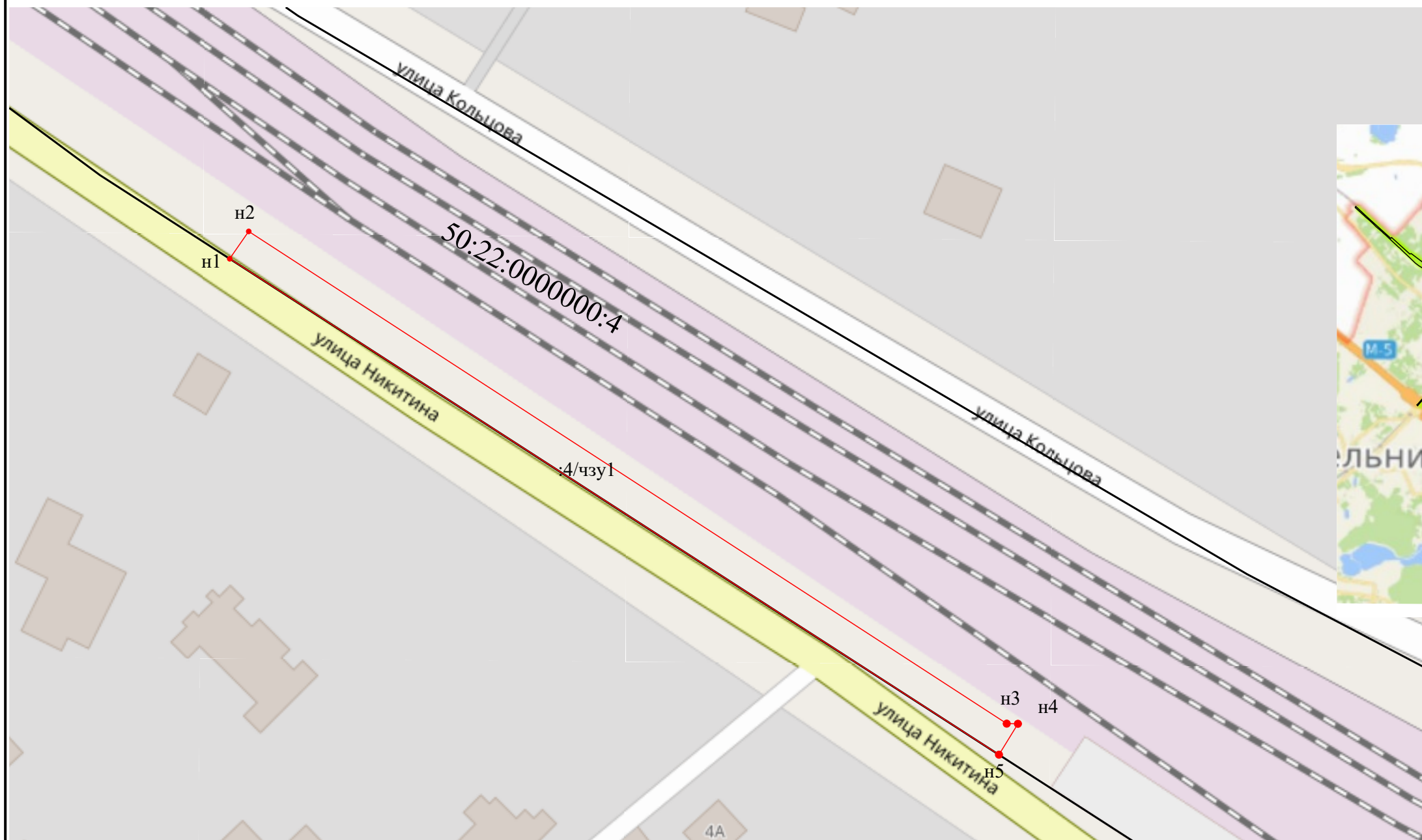


Схема расположения границ публичного сервитута

Приложение
к _____
от "___" _____ 202 года







Масштаб 1:100 000

Геоданные, система координат МСК-50, зона 2

Имя точк	X, м	Y, м
50:22:0000000:4/чзу1 (площадь 1 200 кв.м.)		
н1	457 748,63	2 216 348,98
н2	457 754,19	2 216 352,84
н3	457 654,23	2 216 506,85
н4	457 654,20	2 216 509,12
н5	457 647,93	2 216 505,27
н1	457 748,63	2 216 348,98

Условные обозначения:

-  - устанавливаемая граница публичного сервитута
-  ⁷ - устанавливаемая точка публичного сервитута, координаты которой имеются в ЕГРН сведения о которой достаточны для определения ее местоположения
-  - Существующая часть границы, имеющиеся в ЕГРН сведения о которой достаточны для определения ее местоположения
-  н23 - Обозначение новой характерной точки, сведения о которой отсутствуют в ЕГРН
- :4 - Кадастровый номер земельного участка
- :4/чзу3 - Образуемая часть публичного сервитута