




МИНИСТЕРСТВО ТРАНСПОРТА РОССИЙСКОЙ ФЕДЕРАЦИИ
ФЕДЕРАЛЬНОЕ ДОРОЖНОЕ АГЕНТСТВО
(РОСАВТОДОР)
РАСПОРЯЖЕНИЕ



РОСАВТОДОР
рег. № 1599-р
от 28.05.2020

28.05.2020

Москва

№ 1599-р

**Об изъятии для нужд Российской Федерации
земельного участка в целях обеспечения реализации проекта
«Строительство и реконструкция автомобильной дороги М-5 «Урал» от
Москвы через Рязань, Пензу, Самару, Уфу до Челябинска.
Реконструкция автомобильной дороги М-5 «Урал» – от Москвы через
Рязань, Пензу, Самару, Уфу до Челябинска на участке
км 19 – км 28+000, Московская область»**

В соответствии с Земельным кодексом Российской Федерации, Федеральным законом от 8 ноября 2007 г. № 257-ФЗ «Об автомобильных дорогах и о дорожной деятельности в Российской Федерации и о внесении изменений в отдельные законодательные акты Российской Федерации», постановлением Правительства Российской Федерации от 20 декабря 2017 г. № 1596 «Об утверждении государственной программы Российской Федерации «Развитие транспортной системы», подпунктом 5.4.1(1) пункта 5 Положения о Федеральном дорожном агентстве, утвержденного постановлением Правительства Российской Федерации от 23 июля 2004 г. № 374, приказом Министерства транспорта Российской Федерации от 18 декабря 2013 г. № 2198-р «Об утверждении документации по планировке территории объекта «Строительство и реконструкция автомобильной дороги М-5 «Урал» от Москвы через Рязань, Пензу, Самару, Уфу до Челябинска. Реконструкция автомобильной дороги М-5 «Урал» – от Москвы через Рязань, Пензу, Самару, Уфу до Челябинска на участке км 19 – км 28+000, Московская область», обращением федерального казенного учреждения «Федеральное управление автомобильных дорог «Центральная Россия» Федерального дорожного агентства» (далее – ФКУ «Центравтомагистраль») от 13 марта 2020 г. № 01-07/2549 и в целях обеспечения реализации проекта «Реконструкция Рублево-Успенского шоссе. Строительство, реконструкция автомобильной дороги А-106 Рублево-Успенское шоссе на участке подъезда к г. Одинцово, Московская область» (далее – Проект):

1. Изъять в установленном порядке для нужд Российской Федерации земельный участок, указанный в приложении к настоящему распоряжению.
2. ФКУ «Центравтомагистраль»:

обеспечить в установленном порядке выполнение комплекса мероприятий в целях изъятия земельного участка, указанного в приложении к настоящему распоряжению;

обеспечить опубликование настоящего распоряжения (за исключением приложения) в порядке, установленном для официального опубликования (обнародования) муниципальных правовых актов уставом поселения, городского округа (муниципального района в случае, если земельный участок, подлежащий изъятию, расположен на межселенной территории) по месту нахождения земельного участка, подлежащего изъятию;

направить копию настоящего распоряжения правообладателю изымаемого земельного участка письмом с уведомлением о вручении;

направить копию настоящего распоряжения в территориальный орган Федеральной службы государственной регистрации, кадастра и картографии;

обеспечить подготовку и заключение соглашения об изъятии земельного участка в целях обеспечения реализации Проекта;

обеспечить внесение в Единый государственный реестр недвижимости сведений о принадлежности изъятых земельного участка к категории земель промышленности, энергетики, транспорта, связи, радиовещания, телевидения, информатики, земель для обеспечения космической деятельности, земель обороны, безопасности и земель иного специального назначения, если такой земельный участок не отнесен к категории земель населенных пунктов;


обеспечить внесение в Единый государственный реестр недвижимости сведений о подлежащем образованию земельном участке, права на который прекращаются в соответствии с настоящим распоряжением;

обеспечить прекращение и переход прав на земельный участок в связи с изъятием в целях обеспечения реализации Проекта.

3. ФГБУ «Информавтодор» разместить настоящее распоряжение на официальном сайте Федерального дорожного агентства в информационно-телекоммуникационной сети «Интернет».

4. Контроль за исполнением настоящего распоряжения оставляю за собой.

Заместитель руководителя




И.В. Костюченко

Перечень земельных участков, подлежащих изъятию для нужд Российской Федерации в целях обеспечения реализации проекта
«Строительство и реконструкция автомобильной дороги М-5 «Урал» – от Москвы через Рязань, Пензу, Самару, Уфу до
Челябинска. Реконструкция автомобильной дороги М-5 «Урал» – от Москвы через Рязань, Пензу, Самару, Уфу до Челябинска на
участке км 19 – км 28+000, Московская область»

№ п/п	Правообладатель	Наименование объекта	Вид права	Адрес (местоположение) земельного участка	Кадастровый номер исходного земельного участка	Площадь исходного земельного участка, кв.м.	Площадь изымаемого земельного участка, кв.м.	Правоустанавливающие (правоудостоверяющие) документы
1	2	3	4	5	6	7	8	9
1.	Купов Мартин Ауладинович	Земельный участок	Собственность	Московская область, Люберецкий район, рп. Томилино	50:22:0040404:8717	201071	1763	Выписка из Единого государственного реестра недвижимости от 26.02.2020 № 99/2020/315450668

Начальник отдела подготовки строительства

Начальник ФКУ «Центравтомагистраль»



Афанасьев М.И.

Новиков Р.В.