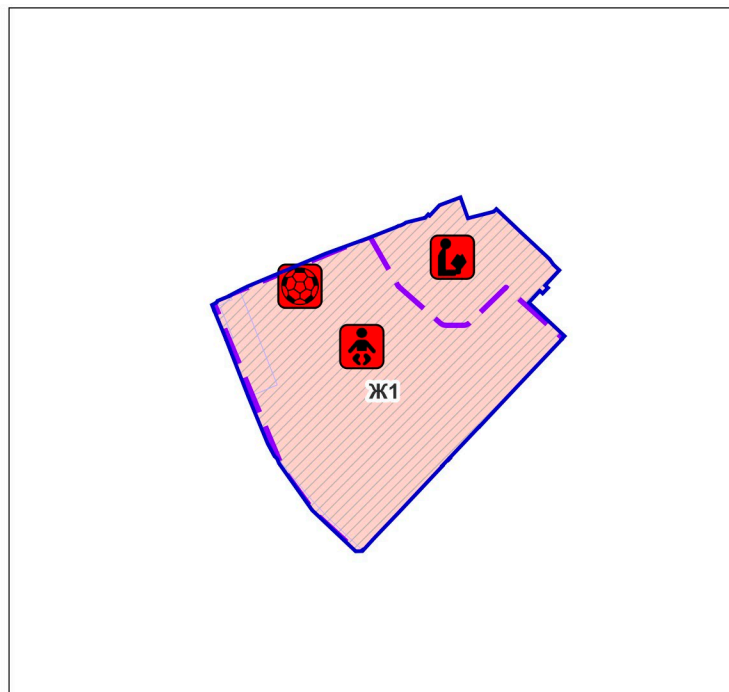
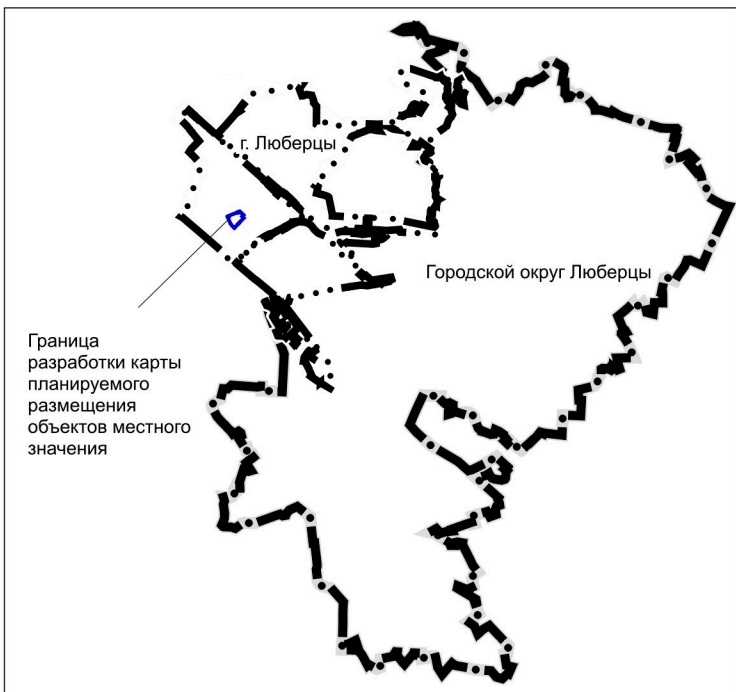




ВНЕСЕНИЕ ИЗМЕНЕНИЙ В КАРТУ ПЛАНИРУЕМОГО РАЗМЕЩЕНИЯ ОБЪЕКТОВ МЕСТНОГО ЗНАЧЕНИЯ ГОРОДСКОГО ОКРУГА ЛЮБЕРЦЫ МОСКОВСКОЙ ОБЛАСТИ ПРИМЕНИТЕЛЬНО К ЧАСТИ НАСЕЛЕННОГО ПУНКТА ГОРОД ЛЮБЕРЦЫ

КАРТА ПЛАНИРУЕМОГО РАЗМЕЩЕНИЯ ОБЪЕКТОВ МЕСТНОГО ЗНАЧЕНИЯ




УСЛОВНЫЕ ОБОЗНАЧЕНИЯ





Границы

-  разработка карты планируемого размещения объектов местного значения
-  земельных участков, поставленных на кадастровый учет

Функциональные зоны (планируемые)

-  Ж1 Зона застройки многоквартирными жилыми домами

Планируемые объекты местного значения

-  Дошкольная образовательная организация
-  Общеобразовательная организация
-  Объект спорта, включающий отдельно нормируемые спортивные сооружения (объекты) (в т.ч. физкультурно-оздоровительный комплекс)
-  Дорожка велосипедная

Должность	ФИО	Подпись	Дата	Договор № MLB-ГР от 11.03.2024			
Руководитель ЦОГД	П.С. Богачев			Московская область, городской округ Люберцы			
Начальник отдела ОПГП ЦОГД	Н.В. Макаров						
Ведущий инженер ОПГП ЦОГД	Е.В. Кимяева						
Главный инженер проекта	А.В. Макаров						
				Внесение изменений в карту планируемого размещения объектов местного значения городского округа Люберцы Московской области применительно к части населенного пункта город Люберцы	Стадия	Лист	Листов
						1	1
				Карта планируемого размещения объектов местного значения Масштаб 1:10000	НИ иПИ градостроительства		
Проверил	Н.В. Макаров				ГАУ МО «НИиПИ градостроительства»		