


Документация по планировке территории для строительства разноуровневого пешеходного перехода через железнодорожные пути у станции Малаховка в городском округе Люберцы Московской области

Чертеж межевания территории



УСЛОВНЫЕ ОБОЗНАЧЕНИЯ

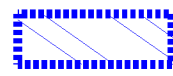
ПЛАНИРУЕМЫЕ ЭЛЕМЕНТЫ ПЛАНИРОВОЧНОЙ СТРУКТУРЫ

улично-дорожная сеть



СУЩЕСТВУЮЩИЕ ЭЛЕМЕНТЫ ПЛАНИРОВОЧНОЙ СТРУКТУРЫ

территория, занятая линейным объектом и (или) предназначенная для размещения линейного объекта



ГРАНИЦЫ

населенных пунктов



существующих земельных участков, границы которых зарегистрированы в Едином государственном реестре недвижимости



зоны планируемого размещения линейного объекта капитального строительства - разноуровневого пешеходного перехода*



зон планируемого размещения линейных объектов, подлежащих реконструкции в связи с изменением их местоположения*



образуемых земельных участков



публичных сервитутов, подлежащих установлению



красные линии*



ПОЯСНИТЕЛЬНЫЕ НАДПИСИ

1

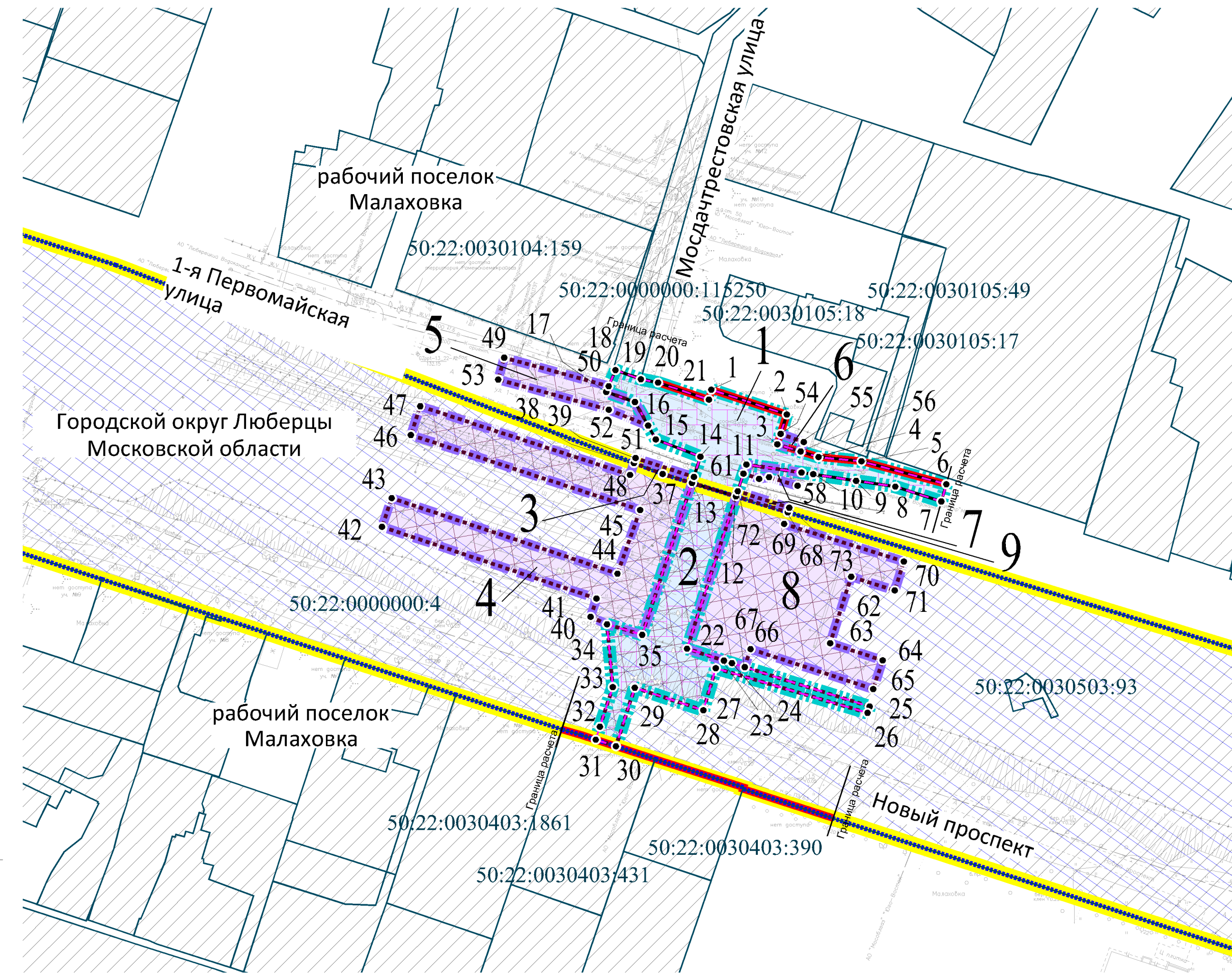
номера земельных участков (условные номера образуемых земельных участков, в том числе в отношении которых предполагаются их резервирование и (или) изъятие для муниципальных нужд, номера публичных сервитутов, подлежащих установлению)

1

номера поворотных точек границ образуемых земельных участков, границ публичных сервитутов, подлежащих установлению

50:22:0000000:4 кадастровый номер земельного участка

* - отображены в соответствии с материалами проекта планировки территории



Чертеж разработан в масштабе 1:2000, выведен на печать в масштабе 1:1000

Должность	ФИО	Подпись	Дата	ГОСУДАРСТВЕННОЕ ЗАДАНИЕ № 834.3 от 16.06.2023 г			
Гл. инженер	Чуньков А.Н.			Московская область, городской округ Люберцы			
Гл.градостроитель	Богачёв П.С.						
Рук. мастерской	Крутилин С.В.			Документация по планировке территории для строительства разноуровневого пешеходного перехода через железнодорожные пути у станции Малаховка в городском округе Люберцы Московской области	Стадия	Лист	Листов
Нач. отдела № 1	Колосова Н.В.				ПМТ	1	1
Вед. инженер	Михеева Т.А.				ГАУ МО «НИПИ градостроительства»		
Проверил	Колосова Н.В.			Чертеж межевания территории 1:1000			