



Общество с ограниченной ответственностью «БАЗИС»  
Свидетельство №: СРО-П-182-476-7704405038.01 от 03.05.2017

Благоустройство объекта: «Парк культуры и отдыха "Наташинский парк":  
г. Люберцы, ул. Митрофанова, ул. Шевлякова»

## ПРОЕКТНАЯ ДОКУМЕНТАЦИЯ

Том 2: «Схема планировочной организации земельного участка»

ШИФР: 01-09-2022-СПОЗУ



Общество с ограниченной ответственностью «БАЗИС»  
Свидетельство №: СРО-П-182-476-7704405038.01 от 03.05.2017

Благоустройство объекта: «Парк культуры и отдыха "Наташинский парк":  
г. Люберцы, ул. Митрофанова, ул. Шевлякова»

## ПРОЕКТНАЯ ДОКУМЕНТАЦИЯ

Том 2: «Схема планировочной организации земельного участка»

ШИФР: 01-09-2022-СПОЗУ

Генеральный директор

Главный инженер проекта



Коровин А.С.

Козлов С.Ю.

ТЕХНИКО-ЭКОНОМИЧЕСКИЕ ПОКАЗАТЕЛИ

№п/п	Наименование	Ед. изм.	Количество
1	Площадь участка благоустройства, в т.ч.:	м <sup>2</sup>	250576,0
2	Площадь твердых покрытий, в т.ч.:	м <sup>2</sup>	92625,0
	- проезды и автостоянки	м <sup>2</sup>	3836,0
	- пешеходные пути	м <sup>2</sup>	28638,0
	- велосодорожка	м <sup>2</sup>	2510,0
	- беговая дорожка	м <sup>2</sup>	1476,0
	- площадки для игр и отдыха	м <sup>2</sup>	4031,0
	- холмы	м <sup>2</sup>	214,0
	- существующее покрытие	м <sup>2</sup>	12862,0
	- существующие водоемы	м <sup>2</sup>	39058,0
3	Площадь озеленения, в т.ч.:	м <sup>2</sup>	152744,0
	- восстанавливаемый газон	м <sup>2</sup>	91886,0
	- декоративная мульча	м <sup>2</sup>	10,0
	- существующий газон	м <sup>2</sup>	60821,0
4	Площадь застройки, в т.ч.:	м <sup>2</sup>	5207,0
	- проектируемые здания и сооружения	м <sup>2</sup>	1615,0
	- существующие здания и сооружения	м <sup>2</sup>	3592,0

Общие данные:

1. Размеры даны в координатах местной системы координат.
2. Перед выполнением прокладки наружных инженерных сетей необходимо предварительно произвести вертикальную планировку территории. По завершении строительства произвести завершающую фазу вертикальной планировки и организации рельефа.
3. После завершения общестроительных работ производятся работы по благоустройству и озеленению. Дорожные покрытия и покрытия тротуаров выполнены в соответствии с требованиями по нагрузкам для соответствующих дорожных покрытий.
4. Скрытые работы производить с составлением актов освидетельствования скрытых работ по СП 4.8.13330.2019.

Ведомость рабочих чертежей основного комплекта раздела Генеральный план

Лист	Наименование	Примечание
1	Общие данные	
2	Схема существующего состояния территории. План демонтажа. М 1:500	
3	Схема планировочной организации земельного участка М 1:500	
4	План организации рельефа. М 1:500	
5	План земляных масс. М 1:500	
6	План дорожных покрытий. М 1:500	
7	Разбивочный чертеж планировки. План размещения малых архитектурных форм и игрового оборудования. М 1:500	
8	Посадочный чертеж. Разбивочный чертеж озеленения. М 1:500	
9	Цветочное оформление. М 1:200	
10	Посадочные узлы	
11	План движения маломобильных групп населения. М 1:500	

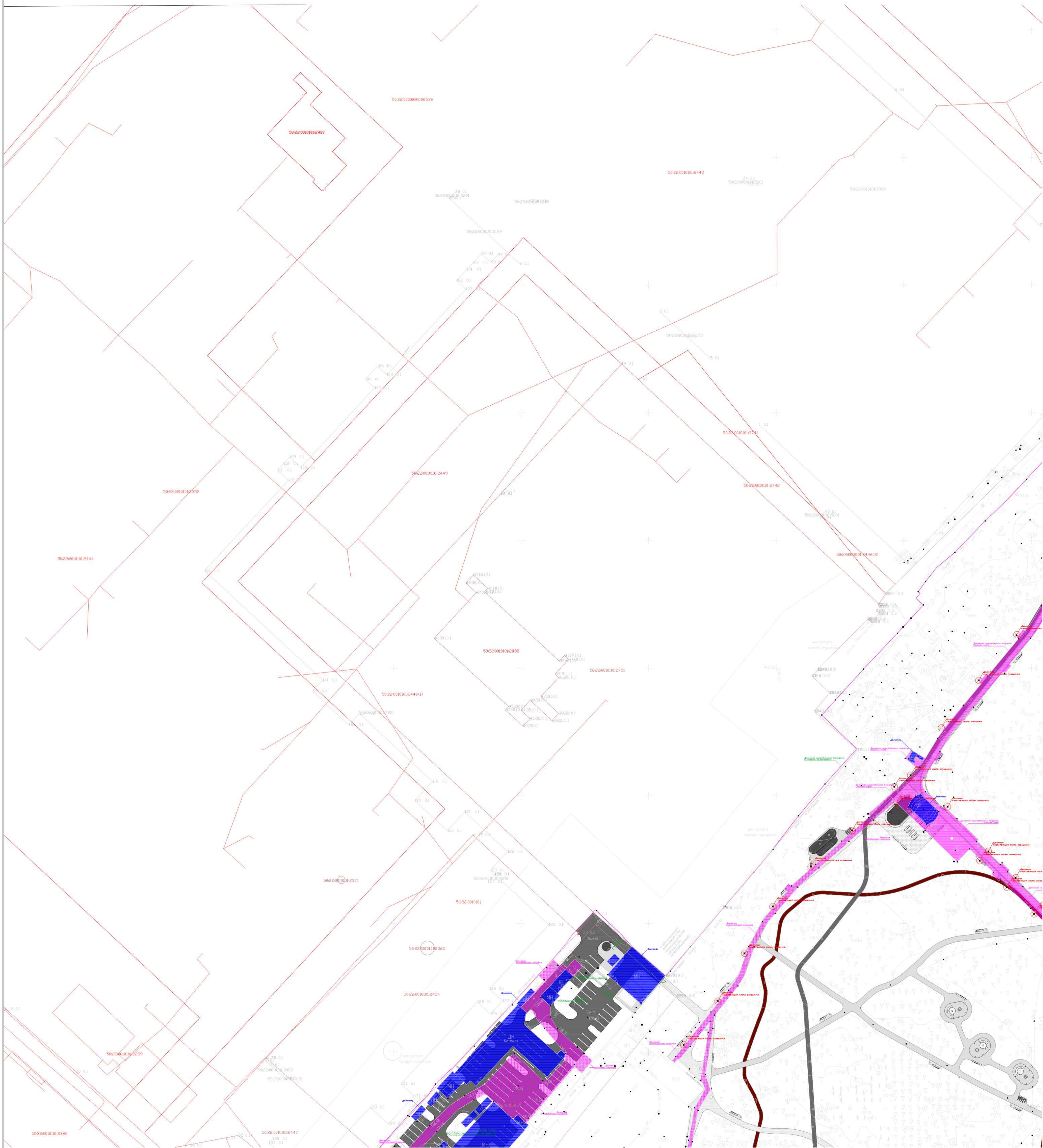
Ведомость основных комплектов рабочих чертежей

Обозначение	Наименование	Примечание
ГП	Генеральный план	

"Рабочая документация соответствует заданию на проектирование, выданным техническим условиям, требованиям действующих технических регламентов, стандартов, других документов, содержащих требования"

Главный инженер Козлов Козлов

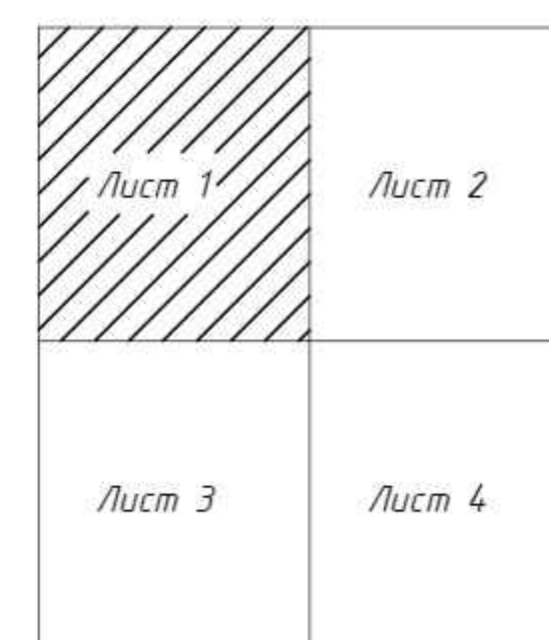
01-09-2022-СПОЗУ					
«Парк культуры и отдыха "Наташинский парк": г. Люберцы, ул. Митрофанова, ул. Шевлякова»					
Изм.	Кол.уч.	Лист	№ док	Подп.	Дата
Разработал	Кузяшина				09.21
ГИП	Козлов				
ГАП	Патеев				
Схема планировочной организации земельного участка					Стадия
Общие данные					Лист
					Листов
Н. контр. Подоплелова					П
					1
					000 "БАЗИС"



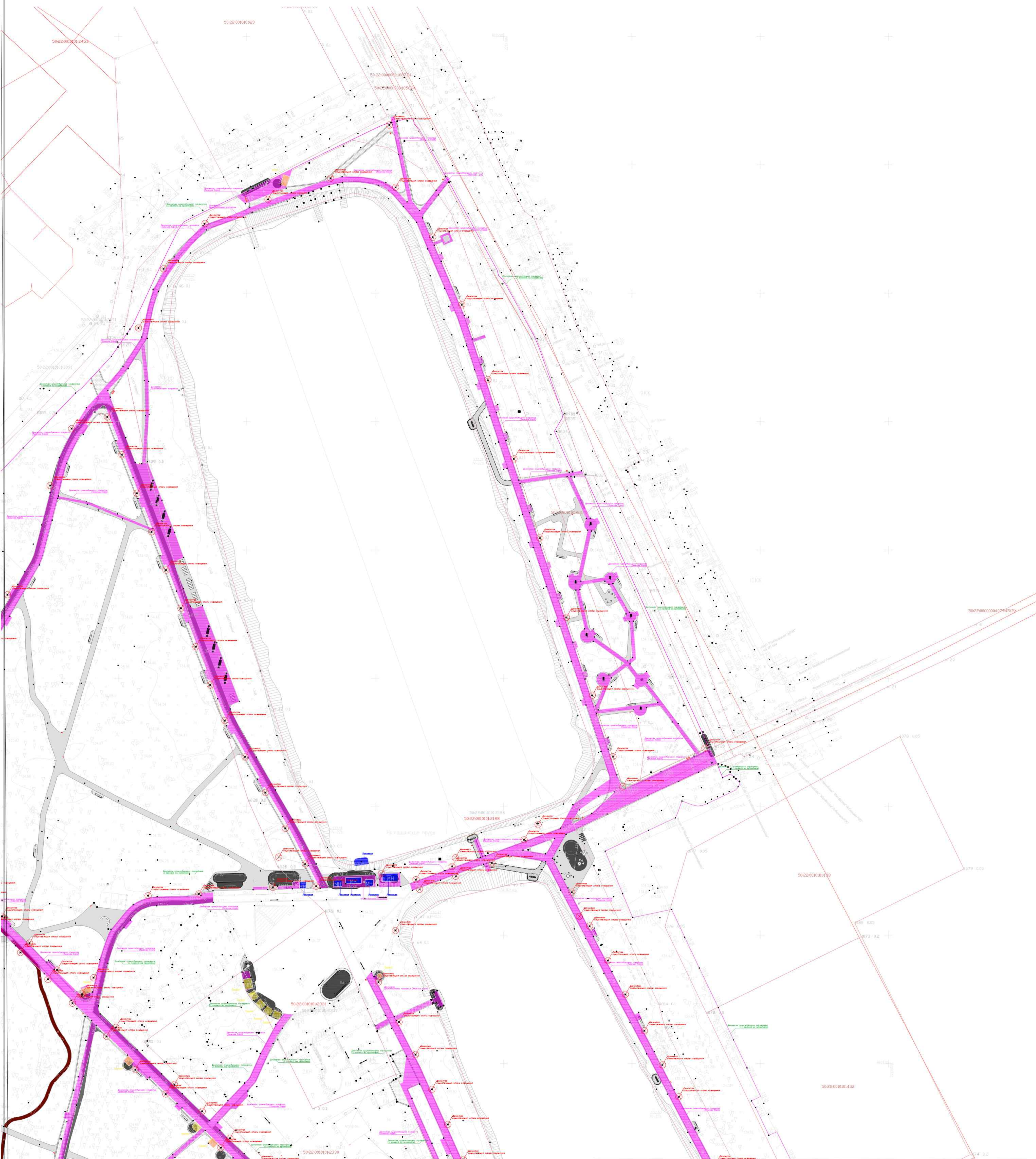
Условные обозначения

Символ	Наименование	Кол-во
	Земельный участок с кадастровым номером 50:02:0010102444	186,6 м²
	Данность водной акватории	219 м²
	Данность водной акватории	2198 м²
	Данность спортивной зоны	8825 м²
	Данность спортивной зоны	378,6 м²
	Данность спортивной зоны	3317 м²
	Данность озелененной зоны с ограждением	2538 м²
	Данность озелененной зоны с ограждением	1728 м²
	Данность котлована озелененной	43 м²

Схема совмещения листов



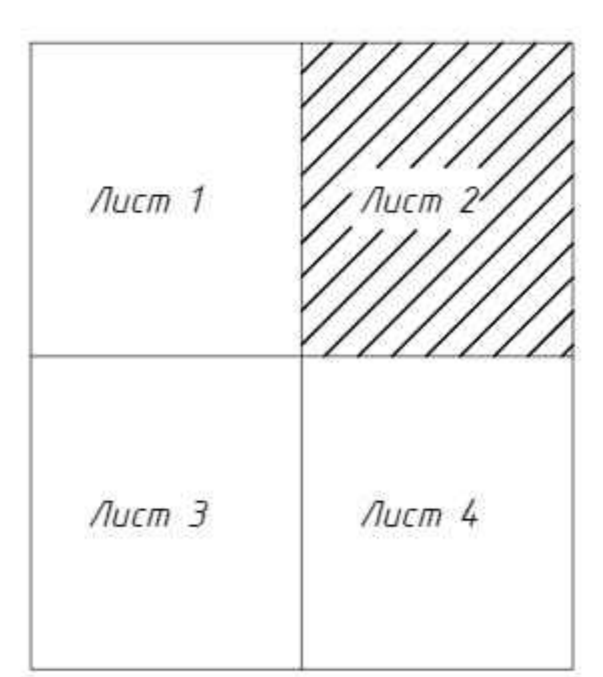
01-09-2022-СПОЗУ					
«Парк культуры и отдыха "Наташинский парк" г. Лобереи, ул. Митрофанова, ул. Шевлякова»					
Изм.	Кол-во	Листы	Формат	Дата	Статус
1	1	1/1	A3	09.21.22	Согласован
2	1	1/1	A3	09.21.22	Согласован
3	1	1/1	A3	09.21.22	Согласован
4	1	1/1	A3	09.21.22	Согласован
Схема планировочной организации участка				Листы	Листов
Схема существующего состояния территории. План дендронтажа				0	21
И. контур				Подпись	000 "БАЗИС"
				1:500	Формат



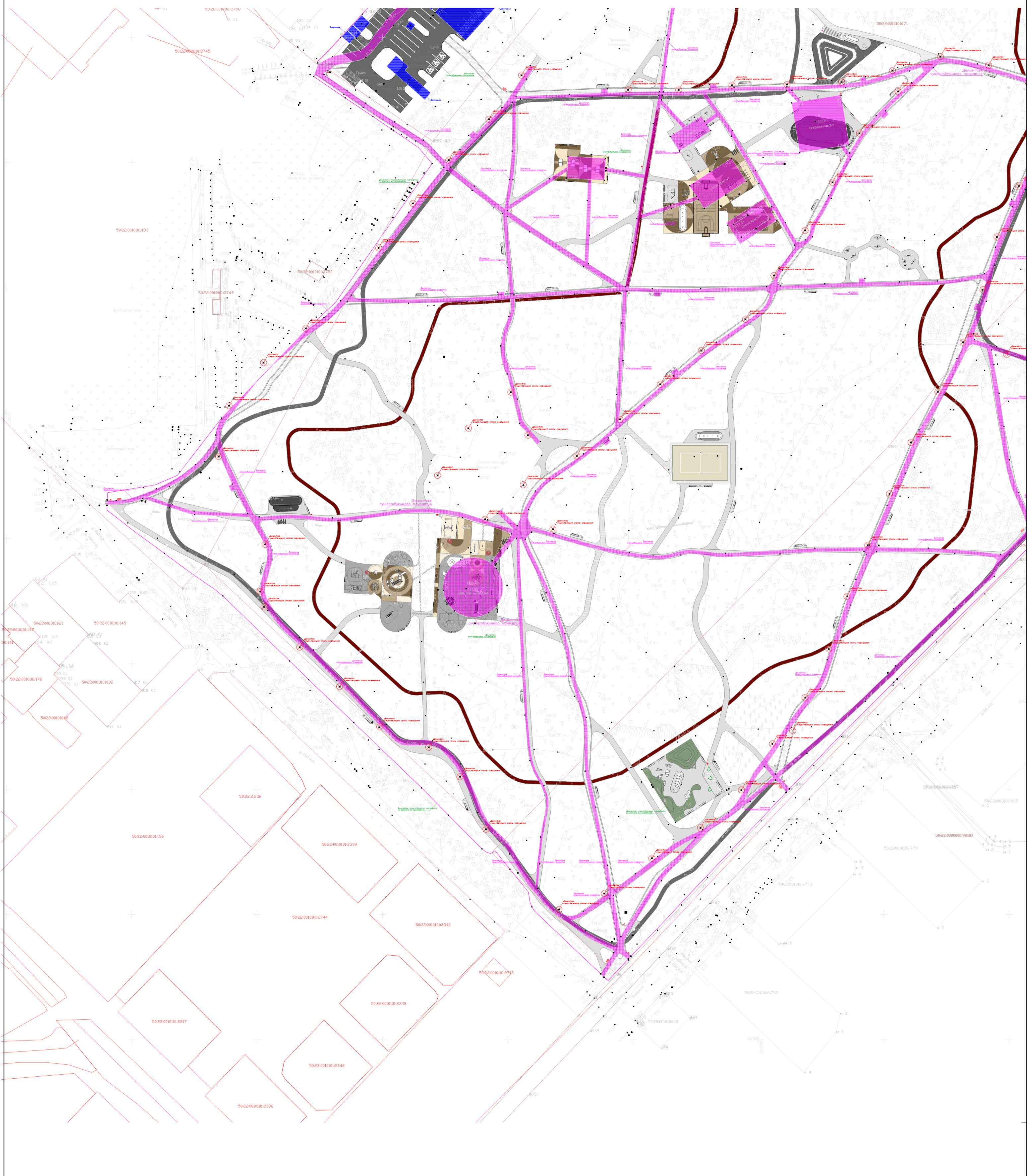
**Условные обозначения**

Символ	Наименование	Код
Контур	Контур	К01-02
Контур	Контур	1864-01
Контур	Контур	219 м²
Контур	Контур	2188 м²
Контур	Контур	18925 м²
Контур	Контур	378,5 м²
Контур	Контур	3317 м²
Контур	Контур	25386 м²
Контур	Контур	17281 м²
Контур	Контур	43 м²

Схема совмещения листов



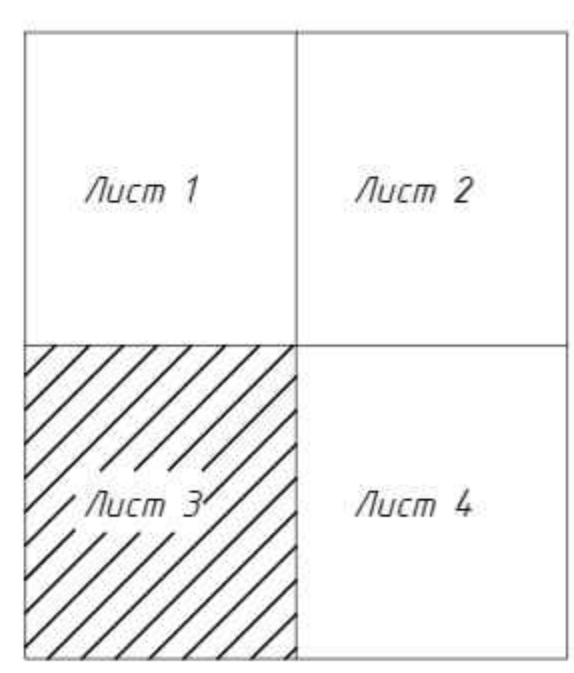
01-09-2022-СПОЗУ					
«Парк культуры и отдыха "Наташинский парк", г. Лоберки, ул. Митрофанова, ул. Шевлякова»					
Изм.	Кол.	Лист	Форм.	Дата	Статус
1	1	1	А1	09.21	Согласован
2	1	1	А1	09.21	Согласован
3	1	1	А1	09.21	Согласован
4	1	1	А1	09.21	Согласован
5	1	1	А1	09.21	Согласован
6	1	1	А1	09.21	Согласован
7	1	1	А1	09.21	Согласован
8	1	1	А1	09.21	Согласован
9	1	1	А1	09.21	Согласован
10	1	1	А1	09.21	Согласован
11	1	1	А1	09.21	Согласован
12	1	1	А1	09.21	Согласован
13	1	1	А1	09.21	Согласован
14	1	1	А1	09.21	Согласован
15	1	1	А1	09.21	Согласован
16	1	1	А1	09.21	Согласован
17	1	1	А1	09.21	Согласован
18	1	1	А1	09.21	Согласован
19	1	1	А1	09.21	Согласован
20	1	1	А1	09.21	Согласован
21	1	1	А1	09.21	Согласован
22	1	1	А1	09.21	Согласован
23	1	1	А1	09.21	Согласован
24	1	1	А1	09.21	Согласован
25	1	1	А1	09.21	Согласован
26	1	1	А1	09.21	Согласован
27	1	1	А1	09.21	Согласован
28	1	1	А1	09.21	Согласован
29	1	1	А1	09.21	Согласован
30	1	1	А1	09.21	Согласован
31	1	1	А1	09.21	Согласован
32	1	1	А1	09.21	Согласован
33	1	1	А1	09.21	Согласован
34	1	1	А1	09.21	Согласован
35	1	1	А1	09.21	Согласован
36	1	1	А1	09.21	Согласован
37	1	1	А1	09.21	Согласован
38	1	1	А1	09.21	Согласован
39	1	1	А1	09.21	Согласован
40	1	1	А1	09.21	Согласован
41	1	1	А1	09.21	Согласован
42	1	1	А1	09.21	Согласован
43	1	1	А1	09.21	Согласован
44	1	1	А1	09.21	Согласован
45	1	1	А1	09.21	Согласован
46	1	1	А1	09.21	Согласован
47	1	1	А1	09.21	Согласован
48	1	1	А1	09.21	Согласован
49	1	1	А1	09.21	Согласован
50	1	1	А1	09.21	Согласован
51	1	1	А1	09.21	Согласован
52	1	1	А1	09.21	Согласован
53	1	1	А1	09.21	Согласован
54	1	1	А1	09.21	Согласован
55	1	1	А1	09.21	Согласован
56	1	1	А1	09.21	Согласован
57	1	1	А1	09.21	Согласован
58	1	1	А1	09.21	Согласован
59	1	1	А1	09.21	Согласован
60	1	1	А1	09.21	Согласован
61	1	1	А1	09.21	Согласован
62	1	1	А1	09.21	Согласован
63	1	1	А1	09.21	Согласован
64	1	1	А1	09.21	Согласован
65	1	1	А1	09.21	Согласован
66	1	1	А1	09.21	Согласован
67	1	1	А1	09.21	Согласован
68	1	1	А1	09.21	Согласован
69	1	1	А1	09.21	Согласован
70	1	1	А1	09.21	Согласован
71	1	1	А1	09.21	Согласован
72	1	1	А1	09.21	Согласован
73	1	1	А1	09.21	Согласован
74	1	1	А1	09.21	Согласован
75	1	1	А1	09.21	Согласован
76	1	1	А1	09.21	Согласован
77	1	1	А1	09.21	Согласован
78	1	1	А1	09.21	Согласован
79	1	1	А1	09.21	Согласован
80	1	1	А1	09.21	Согласован
81	1	1	А1	09.21	Согласован
82	1	1	А1	09.21	Согласован
83	1	1	А1	09.21	Согласован
84	1	1	А1	09.21	Согласован
85	1	1	А1	09.21	Согласован
86	1	1	А1	09.21	Согласован
87	1	1	А1	09.21	Согласован
88	1	1	А1	09.21	Согласован
89	1	1	А1	09.21	Согласован
90	1	1	А1	09.21	Согласован
91	1	1	А1	09.21	Согласован
92	1	1	А1	09.21	Согласован
93	1	1	А1	09.21	Согласован
94	1	1	А1	09.21	Согласован
95	1	1	А1	09.21	Согласован
96	1	1	А1	09.21	Согласован
97	1	1	А1	09.21	Согласован
98	1	1	А1	09.21	Согласован
99	1	1	А1	09.21	Согласован
100	1	1	А1	09.21	Согласован



Условные обозначения

См. объект	Наименование	Кол-во
	Зона «Спортивный комплекс» (спортивные сооружения, объекты рекреационного назначения)	1864 кв.м
	Зона «Водоем» (водоемы)	219 кв.м
	Зона «Спортивный комплекс» (спортивные сооружения, объекты рекреационного назначения)	2198 кв.м
	Зона «Спортивный комплекс» (спортивные сооружения, объекты рекреационного назначения)	8925 кв.м
	Зона «Спортивный комплекс» (спортивные сооружения, объекты рекреационного назначения)	378 кв.м
	Зона «Спортивный комплекс» (спортивные сооружения, объекты рекреационного назначения)	3317 кв.м
	Зона «Спортивный комплекс» (спортивные сооружения, объекты рекреационного назначения)	2538 кв.м
	Зона «Спортивный комплекс» (спортивные сооружения, объекты рекреационного назначения)	1728 кв.м
	Зона «Спортивный комплекс» (спортивные сооружения, объекты рекреационного назначения)	43 кв.м

Схема совмещения листов



Изм.		Кол-во	Листы	Формат	Дата
1	01-09-2022-СПОЗУ				
Изм.	Кол-во	Листы	Формат	Дата	
1	1	1	A3	09.21	
2	1	1	A3	09.21	
3	1	1	A3	09.21	
4	1	1	A3	09.21	
5	1	1	A3	09.21	
6	1	1	A3	09.21	
7	1	1	A3	09.21	
8	1	1	A3	09.21	
9	1	1	A3	09.21	
10	1	1	A3	09.21	
11	1	1	A3	09.21	
12	1	1	A3	09.21	
13	1	1	A3	09.21	
14	1	1	A3	09.21	
15	1	1	A3	09.21	
16	1	1	A3	09.21	
17	1	1	A3	09.21	
18	1	1	A3	09.21	
19	1	1	A3	09.21	
20	1	1	A3	09.21	
21	1	1	A3	09.21	
22	1	1	A3	09.21	
23	1	1	A3	09.21	
24	1	1	A3	09.21	
25	1	1	A3	09.21	
26	1	1	A3	09.21	
27	1	1	A3	09.21	
28	1	1	A3	09.21	
29	1	1	A3	09.21	
30	1	1	A3	09.21	
31	1	1	A3	09.21	
32	1	1	A3	09.21	
33	1	1	A3	09.21	
34	1	1	A3	09.21	
35	1	1	A3	09.21	
36	1	1	A3	09.21	
37	1	1	A3	09.21	
38	1	1	A3	09.21	
39	1	1	A3	09.21	
40	1	1	A3	09.21	
41	1	1	A3	09.21	
42	1	1	A3	09.21	
43	1	1	A3	09.21	
44	1	1	A3	09.21	
45	1	1	A3	09.21	
46	1	1	A3	09.21	
47	1	1	A3	09.21	
48	1	1	A3	09.21	
49	1	1	A3	09.21	
50	1	1	A3	09.21	
51	1	1	A3	09.21	
52	1	1	A3	09.21	
53	1	1	A3	09.21	
54	1	1	A3	09.21	
55	1	1	A3	09.21	
56	1	1	A3	09.21	
57	1	1	A3	09.21	
58	1	1	A3	09.21	
59	1	1	A3	09.21	
60	1	1	A3	09.21	
61	1	1	A3	09.21	
62	1	1	A3	09.21	
63	1	1	A3	09.21	
64	1	1	A3	09.21	
65	1	1	A3	09.21	
66	1	1	A3	09.21	
67	1	1	A3	09.21	
68	1	1	A3	09.21	
69	1	1	A3	09.21	
70	1	1	A3	09.21	
71	1	1	A3	09.21	
72	1	1	A3	09.21	
73	1	1	A3	09.21	
74	1	1	A3	09.21	
75	1	1	A3	09.21	
76	1	1	A3	09.21	
77	1	1	A3	09.21	
78	1	1	A3	09.21	
79	1	1	A3	09.21	
80	1	1	A3	09.21	
81	1	1	A3	09.21	
82	1	1	A3	09.21	
83	1	1	A3	09.21	
84	1	1	A3	09.21	
85	1	1	A3	09.21	
86	1	1	A3	09.21	
87	1	1	A3	09.21	
88	1	1	A3	09.21	
89	1	1	A3	09.21	
90	1	1	A3	09.21	
91	1	1	A3	09.21	
92	1	1	A3	09.21	
93	1	1	A3	09.21	
94	1	1	A3	09.21	
95	1	1	A3	09.21	
96	1	1	A3	09.21	
97	1	1	A3	09.21	
98	1	1	A3	09.21	
99	1	1	A3	09.21	
100	1	1	A3	09.21	

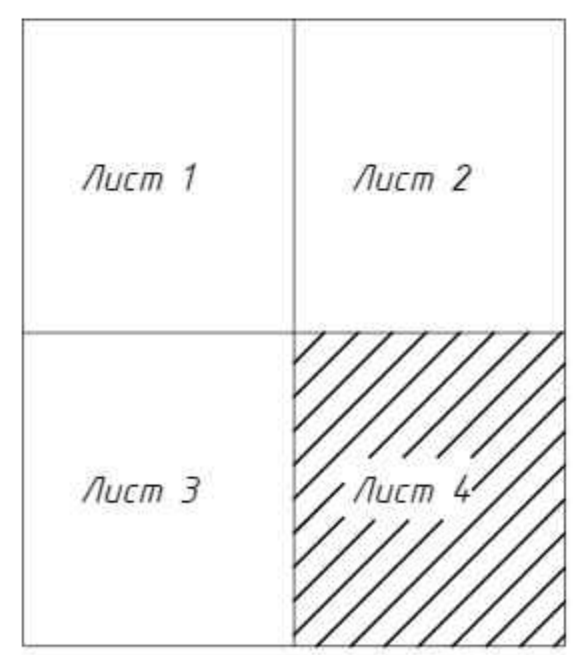
«Парк культуры и отдыха "Наташинский парк" в Лебери, ул. Митрофанова, ул. Шевлякова»  
 Схема планировочной организации участка  
 Схема существующего состояния территории. План денотаж 1:500  
 000 "БАЗИС"



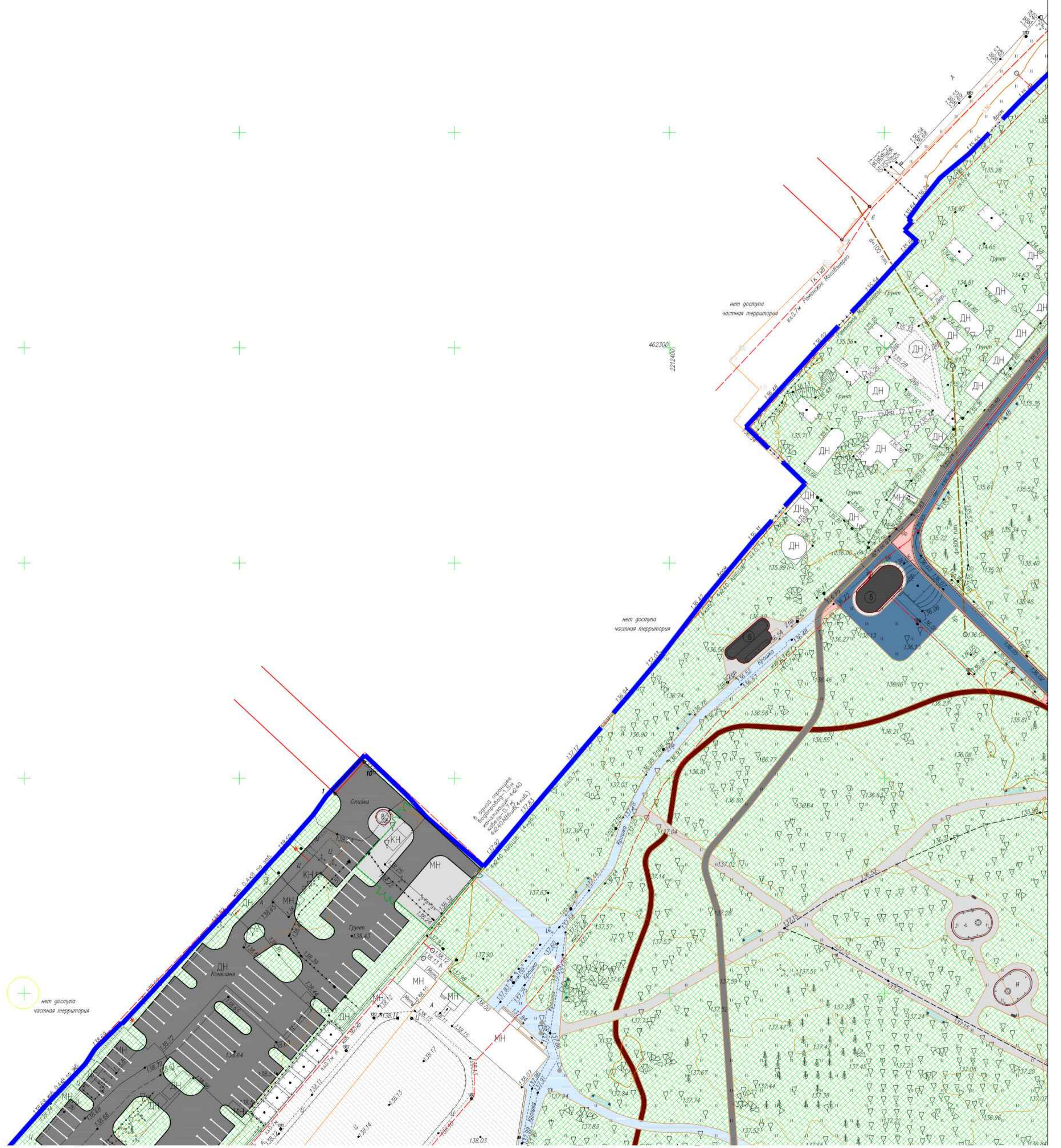
Условные обозначения

См. объект	Наименование	Кол-во
	Земельный участок с кадастровым номером 50:02:00101012386	1864 кв.м
	Данность водной акватории	219 кв.м
	Данность изобильных лугов	2188 кв.м
	Данность спортивной ИИ	8825 кв.м
	Данность спортивной ИИ	378,5 кв.м
	Данность спортивной ДИ	3317 кв.м
	Данность озеленения парка с ограждением	2538 кв.м
	Данность озеленения с ограждением	1728 кв.м
	Данность котлована парковки	43 кв.м

Схема совмещения листов



01-09-2022-СПОЗУ					
«Парк культуры и отдыха "Наташинский парк" в Лебери, ул. Митрофанова, ул. Шевлякова»					
Изм.	Кол-во	Листы	Формат	Дата	Статус
1	1	1/1	A3	09.21.22	Согласован
2	1	1/1	A3	09.21.22	Согласован
3	1	1/1	A3	09.21.22	Согласован
4	1	1/1	A3	09.21.22	Согласован
5	1	1/1	A3	09.21.22	Согласован
6	1	1/1	A3	09.21.22	Согласован
7	1	1/1	A3	09.21.22	Согласован
8	1	1/1	A3	09.21.22	Согласован
9	1	1/1	A3	09.21.22	Согласован
10	1	1/1	A3	09.21.22	Согласован
11	1	1/1	A3	09.21.22	Согласован
12	1	1/1	A3	09.21.22	Согласован
13	1	1/1	A3	09.21.22	Согласован
14	1	1/1	A3	09.21.22	Согласован
15	1	1/1	A3	09.21.22	Согласован
16	1	1/1	A3	09.21.22	Согласован
17	1	1/1	A3	09.21.22	Согласован
18	1	1/1	A3	09.21.22	Согласован
19	1	1/1	A3	09.21.22	Согласован
20	1	1/1	A3	09.21.22	Согласован
21	1	1/1	A3	09.21.22	Согласован
22	1	1/1	A3	09.21.22	Согласован
23	1	1/1	A3	09.21.22	Согласован
24	1	1/1	A3	09.21.22	Согласован
25	1	1/1	A3	09.21.22	Согласован
26	1	1/1	A3	09.21.22	Согласован
27	1	1/1	A3	09.21.22	Согласован
28	1	1/1	A3	09.21.22	Согласован
29	1	1/1	A3	09.21.22	Согласован
30	1	1/1	A3	09.21.22	Согласован
31	1	1/1	A3	09.21.22	Согласован
32	1	1/1	A3	09.21.22	Согласован
33	1	1/1	A3	09.21.22	Согласован
34	1	1/1	A3	09.21.22	Согласован
35	1	1/1	A3	09.21.22	Согласован
36	1	1/1	A3	09.21.22	Согласован
37	1	1/1	A3	09.21.22	Согласован
38	1	1/1	A3	09.21.22	Согласован
39	1	1/1	A3	09.21.22	Согласован
40	1	1/1	A3	09.21.22	Согласован
41	1	1/1	A3	09.21.22	Согласован
42	1	1/1	A3	09.21.22	Согласован
43	1	1/1	A3	09.21.22	Согласован
44	1	1/1	A3	09.21.22	Согласован
45	1	1/1	A3	09.21.22	Согласован
46	1	1/1	A3	09.21.22	Согласован
47	1	1/1	A3	09.21.22	Согласован
48	1	1/1	A3	09.21.22	Согласован
49	1	1/1	A3	09.21.22	Согласован
50	1	1/1	A3	09.21.22	Согласован
51	1	1/1	A3	09.21.22	Согласован
52	1	1/1	A3	09.21.22	Согласован
53	1	1/1	A3	09.21.22	Согласован
54	1	1/1	A3	09.21.22	Согласован
55	1	1/1	A3	09.21.22	Согласован
56	1	1/1	A3	09.21.22	Согласован
57	1	1/1	A3	09.21.22	Согласован
58	1	1/1	A3	09.21.22	Согласован
59	1	1/1	A3	09.21.22	Согласован
60	1	1/1	A3	09.21.22	Согласован
61	1	1/1	A3	09.21.22	Согласован
62	1	1/1	A3	09.21.22	Согласован
63	1	1/1	A3	09.21.22	Согласован
64	1	1/1	A3	09.21.22	Согласован
65	1	1/1	A3	09.21.22	Согласован
66	1	1/1	A3	09.21.22	Согласован
67	1	1/1	A3	09.21.22	Согласован
68	1	1/1	A3	09.21.22	Согласован
69	1	1/1	A3	09.21.22	Согласован
70	1	1/1	A3	09.21.22	Согласован
71	1	1/1	A3	09.21.22	Согласован
72	1	1/1	A3	09.21.22	Согласован
73	1	1/1	A3	09.21.22	Согласован
74	1	1/1	A3	09.21.22	Согласован
75	1	1/1	A3	09.21.22	Согласован
76	1	1/1	A3	09.21.22	Согласован
77	1	1/1	A3	09.21.22	Согласован
78	1	1/1	A3	09.21.22	Согласован
79	1	1/1	A3	09.21.22	Согласован
80	1	1/1	A3	09.21.22	Согласован
81	1	1/1	A3	09.21.22	Согласован
82	1	1/1	A3	09.21.22	Согласован
83	1	1/1	A3	09.21.22	Согласован
84	1	1/1	A3	09.21.22	Согласован
85	1	1/1	A3	09.21.22	Согласован
86	1	1/1	A3	09.21.22	Согласован
87	1	1/1	A3	09.21.22	Согласован
88	1	1/1	A3	09.21.22	Согласован
89	1	1/1	A3	09.21.22	Согласован
90	1	1/1	A3	09.21.22	Согласован
91	1	1/1	A3	09.21.22	Согласован
92	1	1/1	A3	09.21.22	Согласован
93	1	1/1	A3	09.21.22	Согласован
94	1	1/1	A3	09.21.22	Согласован
95	1	1/1	A3	09.21.22	Согласован
96	1	1/1	A3	09.21.22	Согласован
97	1	1/1	A3	09.21.22	Согласован
98	1	1/1	A3	09.21.22	Согласован
99	1	1/1	A3	09.21.22	Согласован
100	1	1/1	A3	09.21.22	Согласован



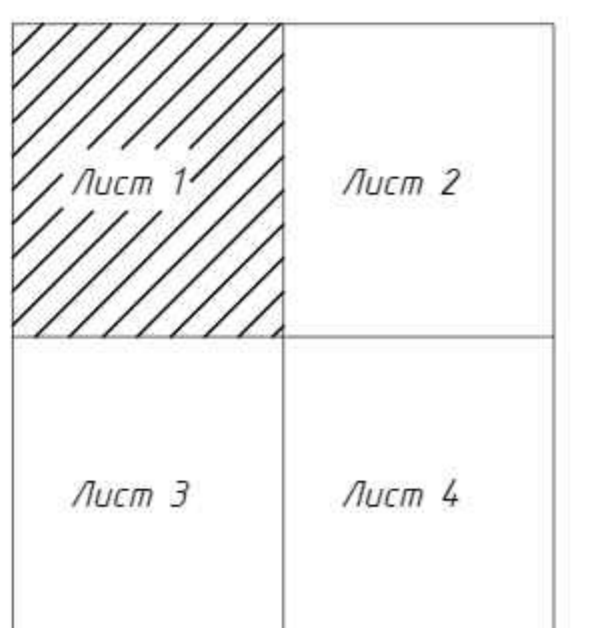
ТЕХНИКО-ЭКОНОМИЧЕСКИЕ ПОКАЗАТЕЛИ			
№п/п	Наименование	Ед. изм.	Количество
1	Площадь участка благоустройства, в т.ч.:	м <sup>2</sup>	250576,0
2	Площадь твердых покрытий, в т.ч.:	м <sup>2</sup>	92625,0
	- проезды и автостоянки	м <sup>2</sup>	3836,0
	- пешеходные пути	м <sup>2</sup>	28638,0
	- велодорожка	м <sup>2</sup>	2510,0
	- беговая дорожка	м <sup>2</sup>	1476,0
	- площадки для игр и отдыха	м <sup>2</sup>	4031,0
	- холмы	м <sup>2</sup>	214,0
	- существующее покрытие	м <sup>2</sup>	12862,0
	- существующие водоёмы	м <sup>2</sup>	39058,0
3	Площадь озеленения, в т.ч.:	м <sup>2</sup>	152744,0
	- восстанавливаемый газон	м <sup>2</sup>	91886,0
	- декоративная мульча	м <sup>2</sup>	10,0
	- существующий газон	м <sup>2</sup>	60821,0
4	Площадь застройки, в т.ч.:	м <sup>2</sup>	5207,0
	- проектируемые здания и сооружения	м <sup>2</sup>	1615,0
	- существующие здания и сооружения	м <sup>2</sup>	3592,0

### Экспликация зданий и сооружений

Номер по плану	Наименование объекта	Примечание
1	Входная группа 1	ВХ-1
2	Входная группа 2	ВХ-2
3	Входная группа 3	ВХ-3
4	Сцена на главной площади	СЦ-1
5	Летняя сцена	ЛСЦ-2
6	Санузел	СУ
7	Многофункциональный павильон	МП
8	Павильон охранника	ПО
9	Велопавильон	ВП
10	Существующая торговая галерея	ТГ
11	Парковый павильон	ПП-1
12	НТО	НТО
13	Лодочная станция	Л-1
14	Существующий ТИР и НТО	ТИР и НТО
15	Смотровая площадка 1	СМП-1.1
16	Смотровая площадка 2	СМП-1.2
17	Смотровая площадка 3	СМП-2
18	Смотровая площадка 4	СМП-3

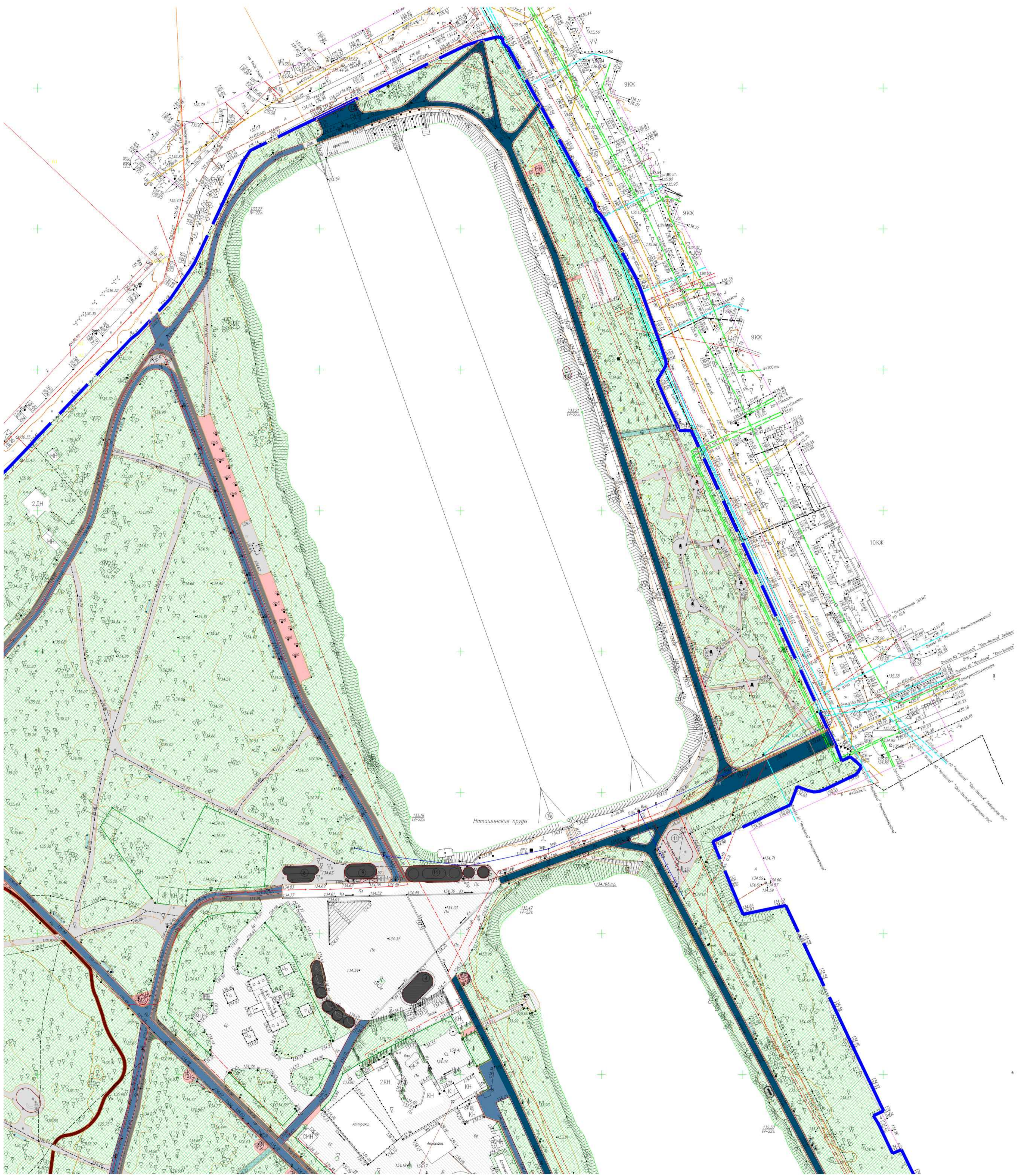
- Граница участка благоустр.
- Здания и сооружения
- Проезды и автостоянки
- Пешеходные пути
- Беговая дорожка
- Велодорожка
- Площадки для игр и отдыха
- Озеленение

### Схема совмещения листов



01-09-2022-СПОЗУ					
«Парк культуры и отдыха "Наташинский парк" г. Лебедя, ул. Митрофанова, ул. Шелюкова»					
Имя	Фамилия	Должность	Подпись	Дата	Страницы
Г.И.П.	Козлов	Архитектор		09.21	Лист 3.1
Г.И.П.	Палеев	Архитектор			Лист 3.1
Н. контр. Подолкоба					09/21



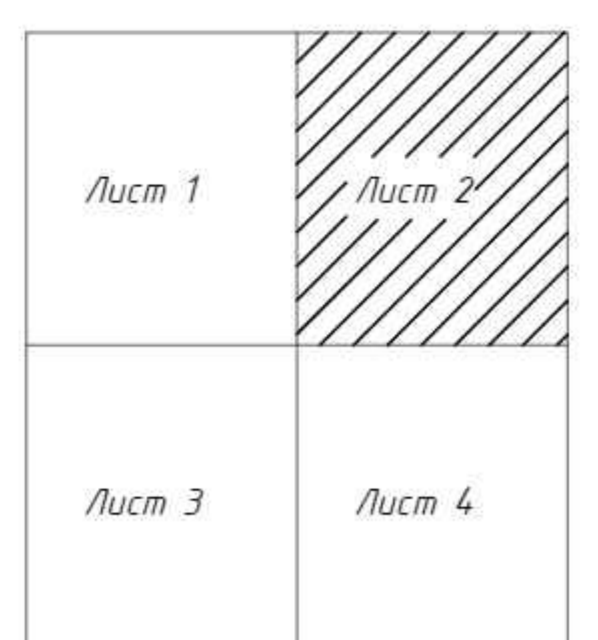


ТЕХНИКО-ЭКОНОМИЧЕСКИЕ ПОКАЗАТЕЛИ			
№п/п	Наименование	Ед. изм.	Количество
1	Площадь участка благоустройства, в т.ч.:	м²	250576,0
2	Площадь твердых покрытий, в т.ч.:	м²	92625,0
	- проезды и автостоянки	м²	3836,0
	- пешеходные пути	м²	28638,0
	- велодорожка	м²	2510,0
	- беговая дорожка	м²	1476,0
	- площадки для игр и отдыха	м²	4031,0
	- холмы	м²	214,0
	- существующее покрытие	м²	12862,0
	- существующие водоемы	м²	39058,0
3	Площадь озеленения, в т.ч.:	м²	152744,0
	- восстанавливаемый газон	м²	91886,0
	- декоративная мульча	м²	10,0
	- существующий газон	м²	60821,0
4	Площадь застройки, в т.ч.:	м²	5207,0
	- проектируемые здания и сооружения	м²	1615,0
	- существующие здания и сооружения	м²	3592,0

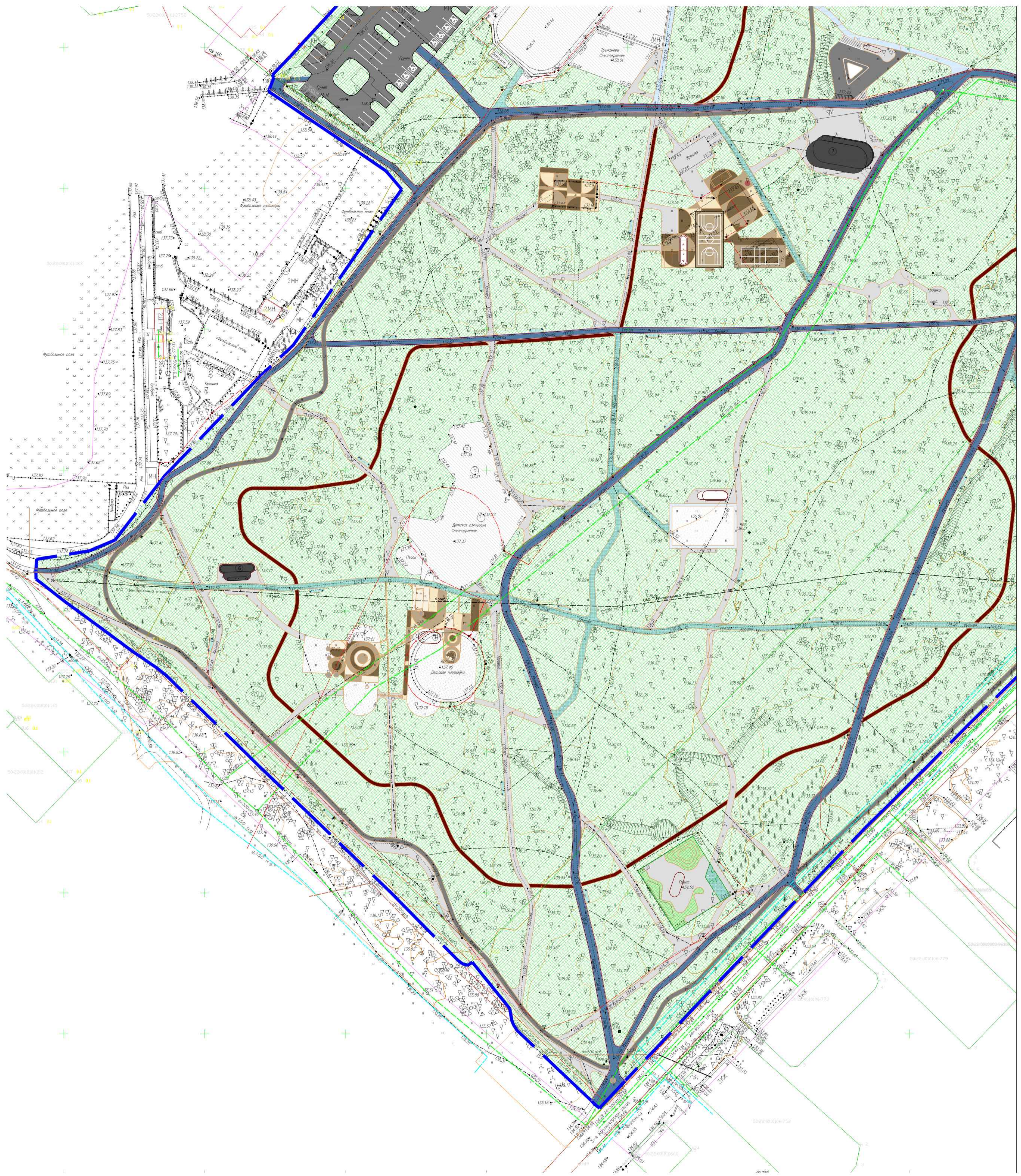
Экспликация зданий и сооружений		
Номер по плану	Наименование объекта	Примечание
1	Входная группа 1	ВХ-1
2	Входная группа 2	ВХ-2
3	Входная группа 3	ВХ-3
4	Сцена на главной площади	СЦ-1
5	Летняя сцена	ЛСЦ-2
6	Санузлы	СУ
7	Многофункциональный павильон	МФП
8	Павильон охранника	ПО
9	Велопавильон	ВП
10	Существующая торговая галерея	ТГ
11	Парковый павильон	ПП-1
12	НТО	НТО
13	Лодочная станция	Л-1
14	Существующий ТИР и НТО	ТИР и НТО
15	Смотровая площадка 1	СМП-11
16	Смотровая площадка 2	СМП-12
17	Смотровая площадка 3	СМП-2
18	Смотровая площадка 4	СМП-3

- Граница участка благоустр.
- Здания и сооружения
- Проезды и автостоянки
- Пешеходные пути
- Беговая дорожка
- Велодорожка
- Площадки для игр и отдыха
- Озеленение

Схема совмещения листов



01-09-2022-СПОЗУ					
«Парк культуры и отдыха "Наташинский парк" г. Люберцы, ул. Митрофанова, ул. Шелюкова»					
Имя	Фамилия	Должность	Подпись	Дата	Страницы
Роздобинин	Александр	Инженер	<i>[Signature]</i>	19.02.22	Лист 3.2
ГАП	Козлов	Инженер	<i>[Signature]</i>		
ГАП	Палеев	Инженер	<i>[Signature]</i>		
Схема планировочной организации земельного участка					Лист 3.2
Схема планировочной организации земельного участка М 1:500					Лист 3.2
Н. контр. Подолова					000 "БАЗИС"

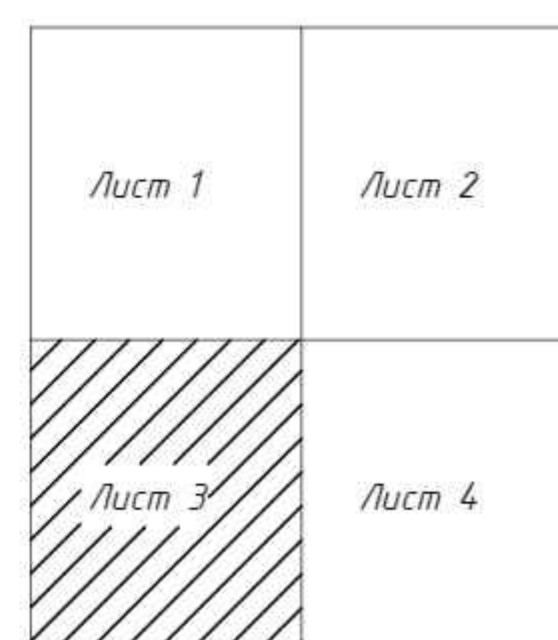


ТЕХНИКО-ЭКОНОМИЧЕСКИЕ ПОКАЗАТЕЛИ			
№п/п	Наименование	Ед. изм.	Количество
1	Площадь участка благоустройства, в т.ч.:	м <sup>2</sup>	250576,0
2	Площадь твердых покрытий, в т.ч.:	м <sup>2</sup>	92625,0
	- проезды и автостоянки	м <sup>2</sup>	3836,0
	- пешеходные пути	м <sup>2</sup>	28638,0
	- велодорожка	м <sup>2</sup>	2510,0
	- беговая дорожка	м <sup>2</sup>	1476,0
	- площадки для игр и отдыха	м <sup>2</sup>	4031,0
	- холмы	м <sup>2</sup>	214,0
	- существующее покрытие	м <sup>2</sup>	12862,0
	- существующие водоёмы	м <sup>2</sup>	39058,0
3	Площадь озеленения, в т.ч.:	м <sup>2</sup>	152744,0
	- восстанавливаемый газон	м <sup>2</sup>	91886,0
	- декоративная мульча	м <sup>2</sup>	10,0
	- существующий газон	м <sup>2</sup>	60821,0
4	Площадь застройки, в т.ч.:	м <sup>2</sup>	5207,0
	- проектные здания и сооружения	м <sup>2</sup>	1615,0
	- существующие здания и сооружения	м <sup>2</sup>	3592,0

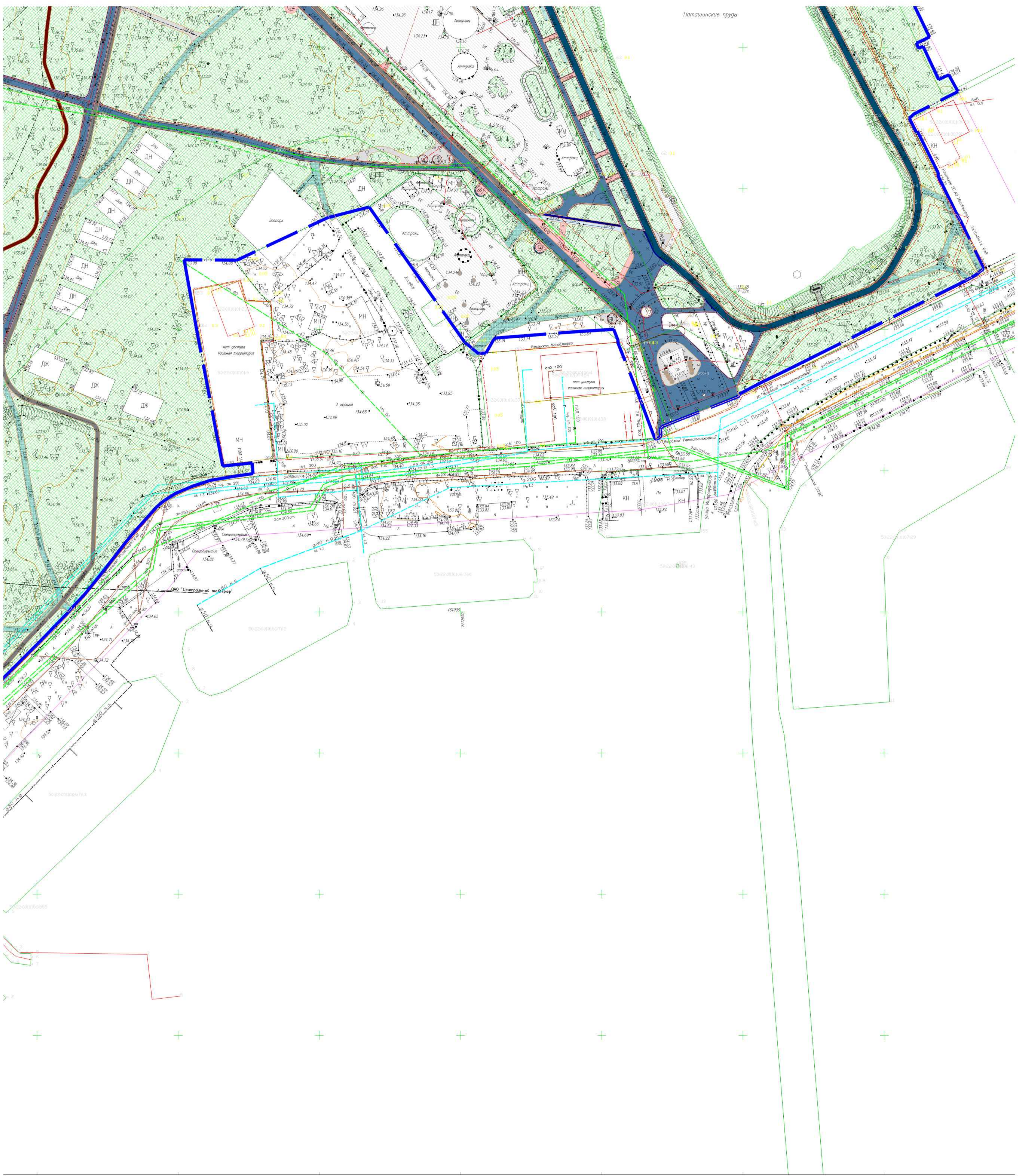
Экспликация зданий и сооружений		
Номер по плану	Наименование объекта	Примечание
1	Входная группа 1	ВХ-1
2	Входная группа 2	ВХ-2
3	Входная группа 3	ВХ-3
4	Сцена на главной площади	СЦ-1
5	Летняя сцена	ЛСЦ-2
6	Санузел	СУ
7	Многофункциональный павильон	МФП
8	Павильон охранника	ПО
9	Велопавильон	ВП
10	Существующая торговая галерея	ТГ
11	Парковый павильон	ПТ-1
12	НТО	НТО
13	Лодочная станция	Л-1
14	Существующий ТИР и НТО	ТИР и НТО
15	Смотровая площадка 1	СПТ-11
16	Смотровая площадка 2	СПТ-12
17	Смотровая площадка 3	СПТ-2
18	Смотровая площадка 4	СПТ-3

- Граница участка благоустр.
- Здания и сооружения
- Проезды и автостоянки
- Пешеходные пути
- Беговая дорожка
- Велодорожка
- Площадки для игр и отдыха
- Озеленение

Схема совмещения листов



01-09-2022-СПОЗУ					
«Парк культуры и отдыха "Наташинский парк" г. Лебедянь, ул. Митрофанова, ул. Шелюкова»					
Лист	Лист	Лист	Лист	Лист	Лист
Лист 1	Лист 2	Лист 3	Лист 4	Лист 5	Лист 6
Разработчик	Кузнецов	Лист	Лист	Лист	Лист
ГИП	Козлов	Лист	Лист	Лист	Лист
ГАП	Павлов	Лист	Лист	Лист	Лист
Схема планировочной организации земельного участка				П	3.3
Схема планировочной организации земельного участка				М	1500
И. контр. Подполковник				ООО "БАЗИС"	

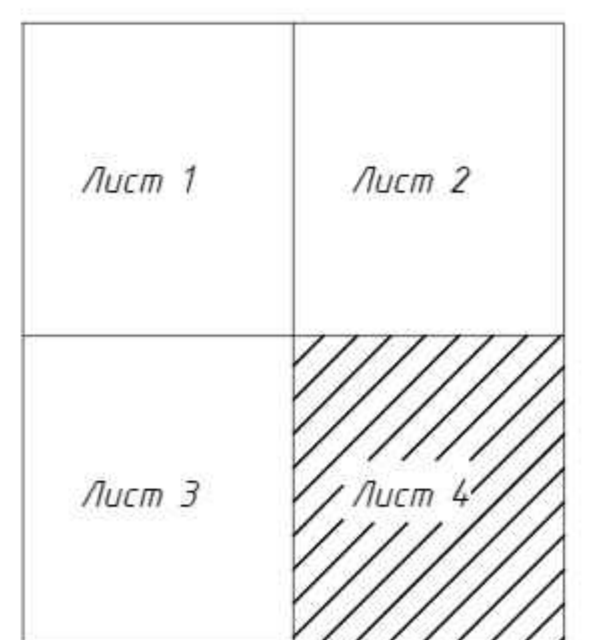


ТЕХНИКО-ЭКОНОМИЧЕСКИЕ ПОКАЗАТЕЛИ			
№п/п	Наименование	Ед. изм.	Количество
1	Площадь участка благоустройства, в т.ч.:	м <sup>2</sup>	250576,0
2	Площадь твердых покрытий, в т.ч.:	м <sup>2</sup>	92625,0
	- проезды и автостоянки	м <sup>2</sup>	3836,0
	- пешеходные пути	м <sup>2</sup>	28638,0
	- велодорожка	м <sup>2</sup>	2510,0
	- беговая дорожка	м <sup>2</sup>	1476,0
	- площадки для игр и отдыха	м <sup>2</sup>	4031,0
	- холмы	м <sup>2</sup>	214,0
	- существующее покрытие	м <sup>2</sup>	12862,0
	- существующие водоемы	м <sup>2</sup>	39058,0
3	Площадь озеленения, в т.ч.:	м <sup>2</sup>	152744,0
	- восстанавливаемый газон	м <sup>2</sup>	91886,0
	- декоративная мульча	м <sup>2</sup>	10,0
	- существующий газон	м <sup>2</sup>	60821,0
4	Площадь застройки, в т.ч.:	м <sup>2</sup>	5207,0
	- проектируемые здания и сооружения	м <sup>2</sup>	1615,0
	- существующие здания и сооружения	м <sup>2</sup>	3592,0

Экспликация зданий и сооружений		
Номера по плану	Наименование объекта	Примечание
1	Входная группа 1	ВХ-1
2	Входная группа 2	ВХ-2
3	Входная группа 3	ВХ-3
4	Сцена на главной площади	СЦ-1
5	Летняя сцена	ЛСЦ-2
6	Санузлы	СУ
7	Многофункциональный павильон	МФП
8	Павильон охранника	ПО
9	Велопавильон	ВП
10	Существующая торговая галерея	ТГ
11	Парковый павильон	ПП-1
12	НТО	НТО
13	Лодочная станция	Л-1
14	Существующий ТИР и НТО	ТИР и НТО
15	Смотровая площадка 1	СМП-11
16	Смотровая площадка 2	СМП-12
17	Смотровая площадка 3	СМП-2
18	Смотровая площадка 4	СМП-3

- Граница участка благоустройства
- Здания и сооружения
- Проезды и автостоянки
- Пешеходные пути
- Беговая дорожка
- Велодорожка
- Площадки для игр и отдыха
- Озеленение

Схема совмещения листов



01-09-2022-СПОЗУ					
«Парк культуры и отдыха "Наташинский парк" г. Ледерцы, ул. Митрофанова, ул. Шейклован					
Лист	Кол-во	Листы	Дата	Страна	Лист
Разработчик	Кузнецов	19.2.21	2022	РФ	3.4
ГИП	Козлов				
ГАП	Палеев				
Схема планировочной организации земельного участка				000 "БАЗИС"	
Схема планировочной организации земельного участка М 1:500				Формат	
Н. контр. Подолжко					

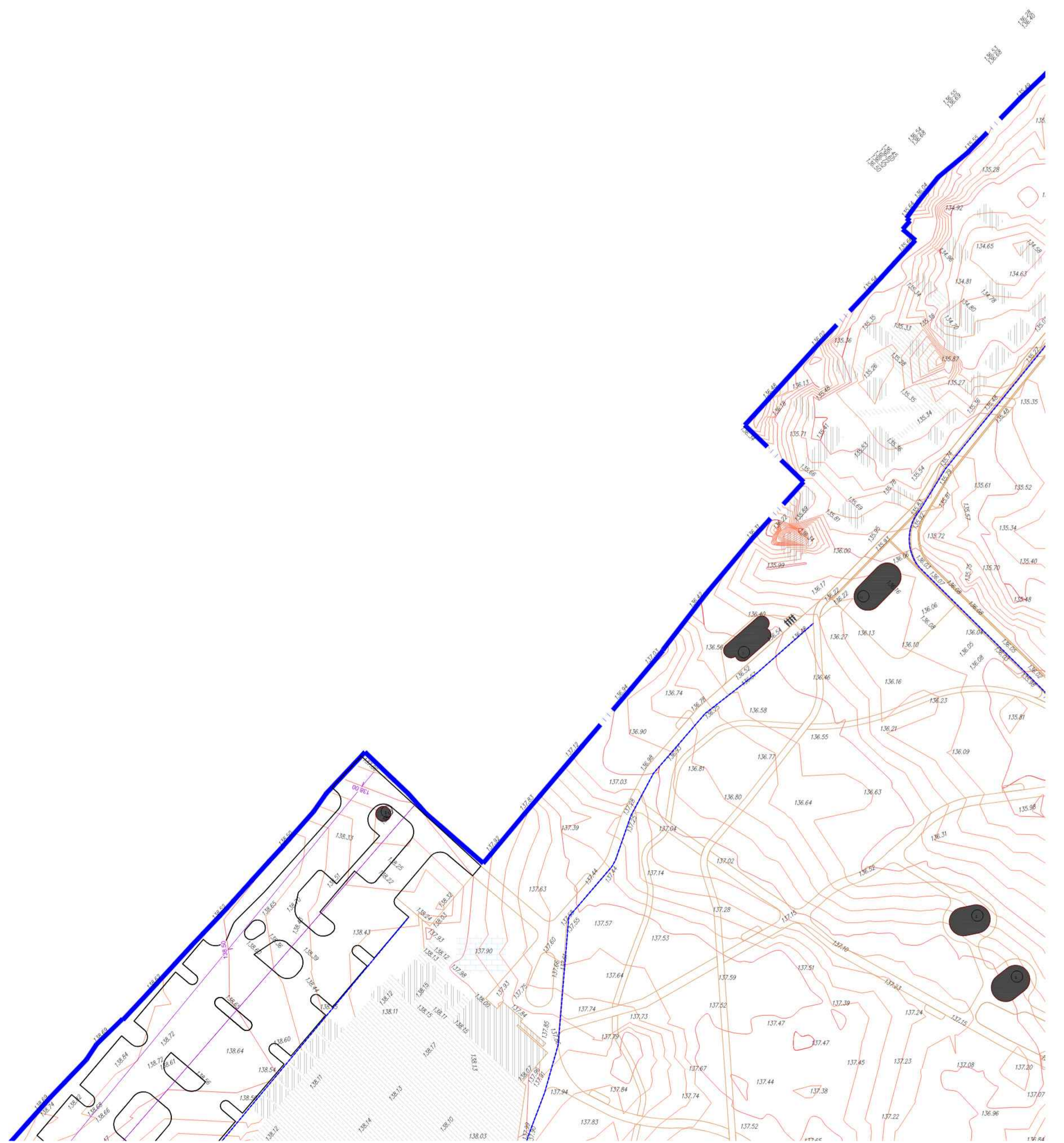
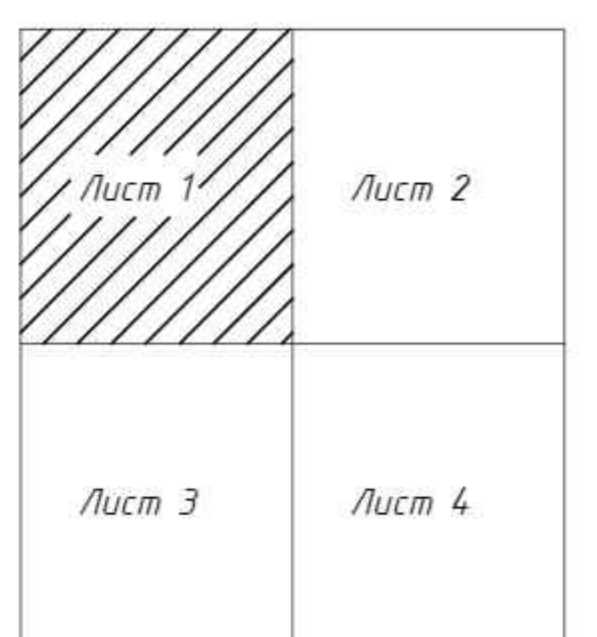


Схема совмещения листов



01-09-2022-СПОЗУ					
«Парк культуры и отдыха "Наташинский парк", г. Лебедяи, ул. Митрофанова, ул. Шевлякова»					
Имя	Кол-во	Листы	Формат	Дата	
Разработчик	Куликова	4	A3	22.21	
ГИП	Козлов				
ГАП	Павлов				
Н. контр.	Подолькова	4/2			
Схема планировочной организации земельного участка				Сетка	Лист
План организации рельефа № 1500				П	4.1
				ООО "БАЗИС"	

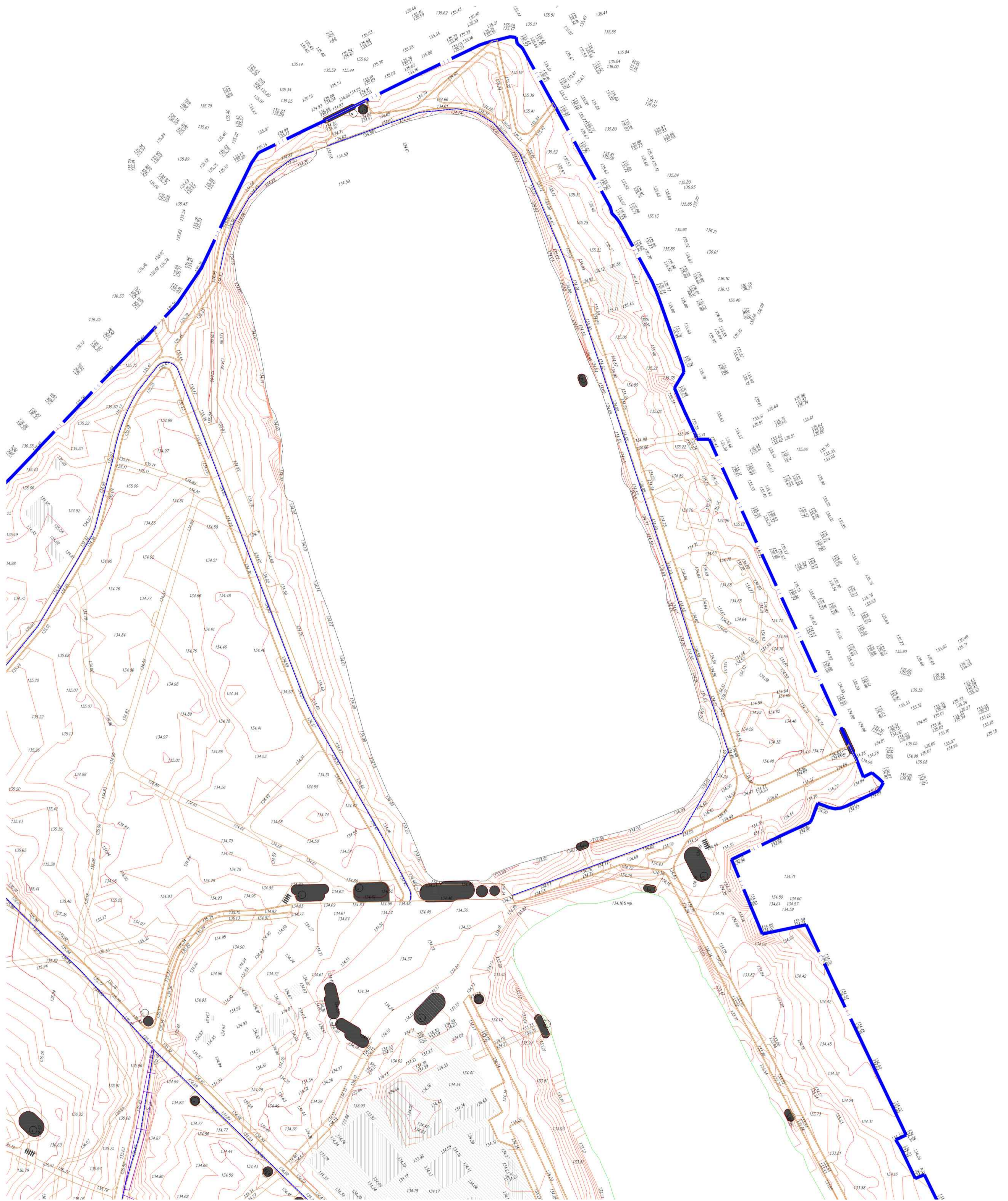
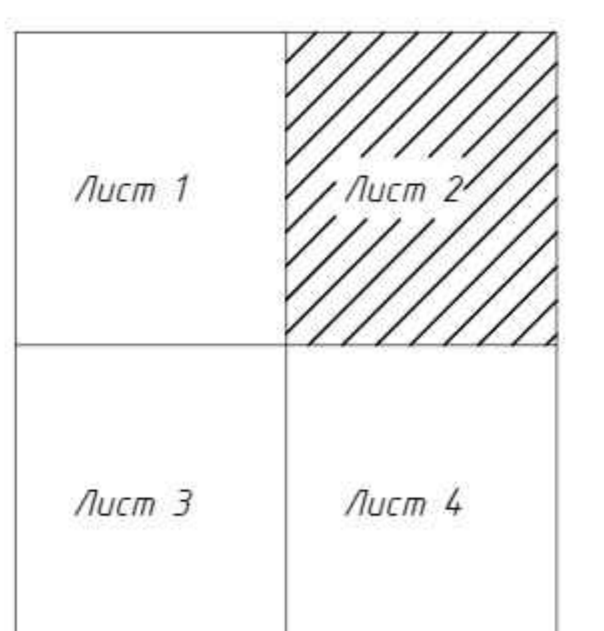


Схема совмещения листов



								01-09-2022-СПОЗУ		
								«Парк культуры и отдыха "Наташинский парк"», г. Лебедянь, ул. Митрофанова, ул. Шелюкова»		
Лист	Кол-во	Лист	Возв.	Лист	Возв.			Страна	Лист	Листов
Разработчик	Козлов	Г.И.П.	Палеев	Г.И.П.	Палеев			П	4.2	
								План организации рельефа		ООО "БАЗИС"
								№ 1500		Формат

Составлено  
 Проверено  
 Исполнено  
 Дата и время  
 Шкала, таб. №

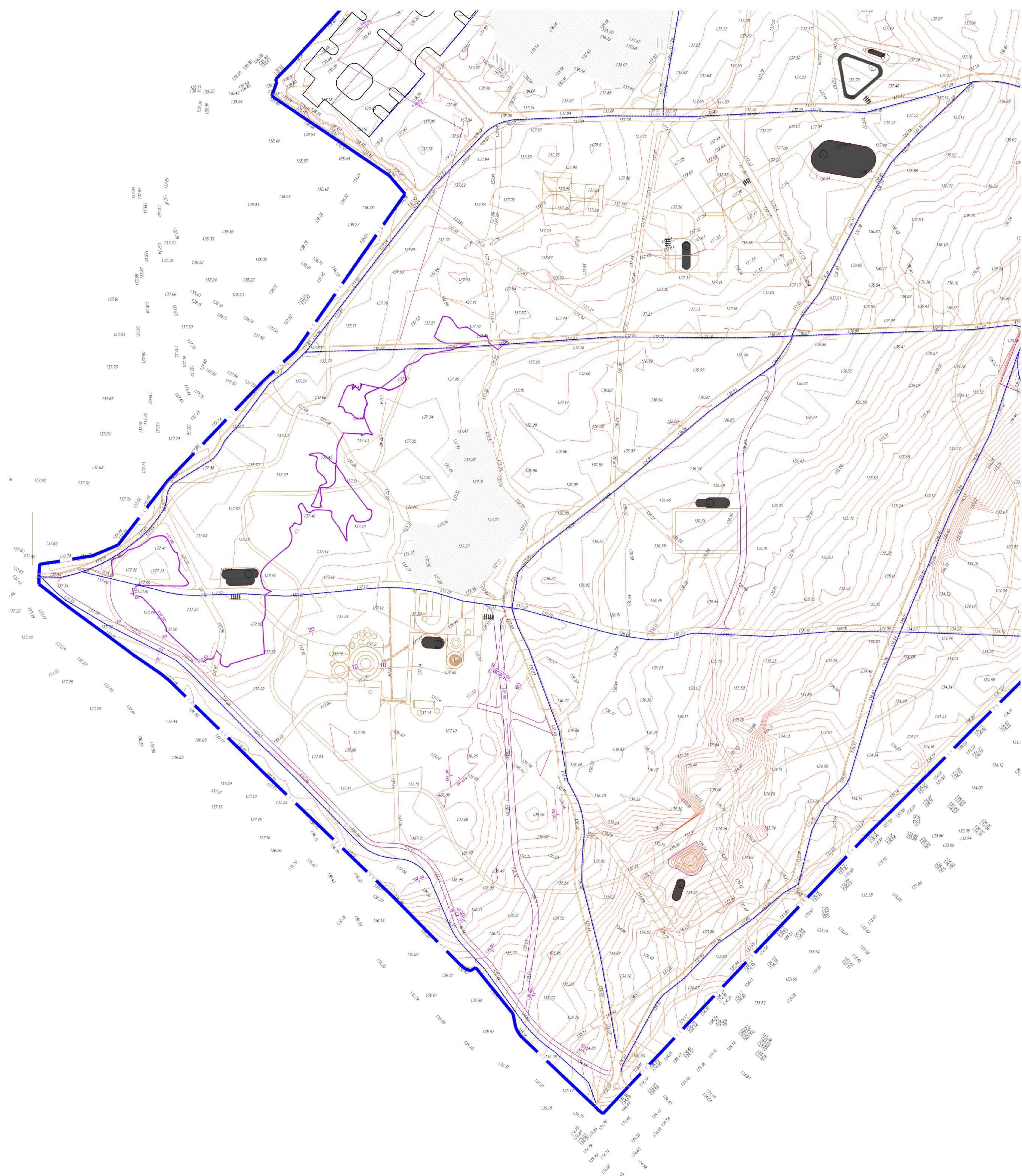
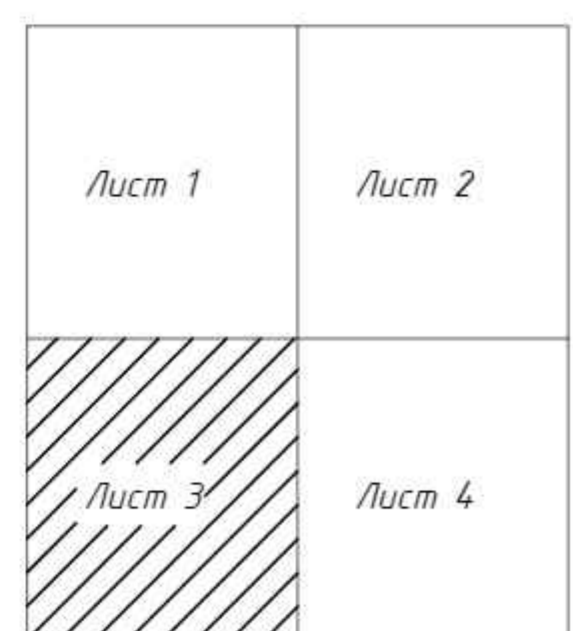


Схема совмещения листов

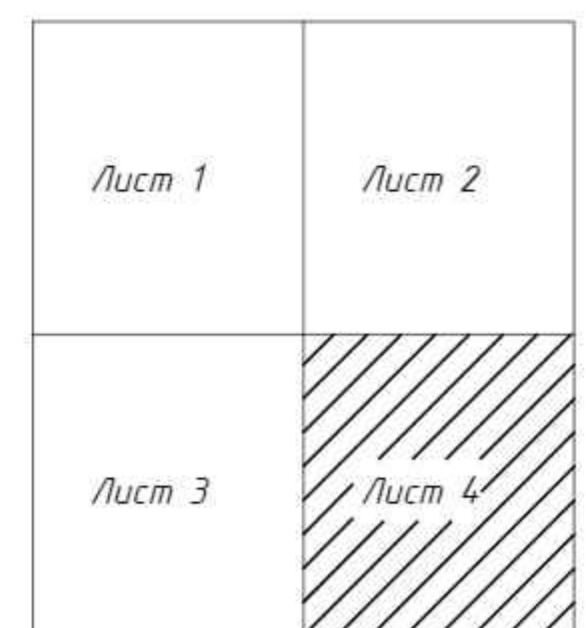


Составлено	
Проверено	
Исполнено	
Итого	

		01-09-2022-СПОЗУ			
		«Парк культуры и отдыха "Наташинский парк" г. Лебедянь, ул. Митрофанова, ул. Шелюкова»			
Исполнитель	Листов	Дата	Лист	Дата	Лист
Разработчик	Кузнецов	19.07.22	4.3		
Ген. Директор	Козлов				
Тех. Директор	Палеев				
Схема планировочной организации земельного участка			План организации рельефа		
М 1:500			М 1:500		
Н. контур Подземелья			ООО "БАЗИС"		



Схема совмещения листов



				01-09-2022-СПОЗУ		
				«Парк культуры и отдыха "Наташинский парк"» г. Лебедянь, ул. Митрофанова, ул. Шелюкова»		
Имя	Кол-во	Листы	Дата	Страна	Лист	Листов
Разработчик	4	Кузнецов	2022	П	4.4	
ГИП	Козлов	Палеев				
ГИП	Палеев					
				Схема планировочной организации земельного участка План организации рельефа № 1500		
				ООО "БАЗИС"		
				Формат		

Составлено	
Проверено	
Исполнено	
Итого	

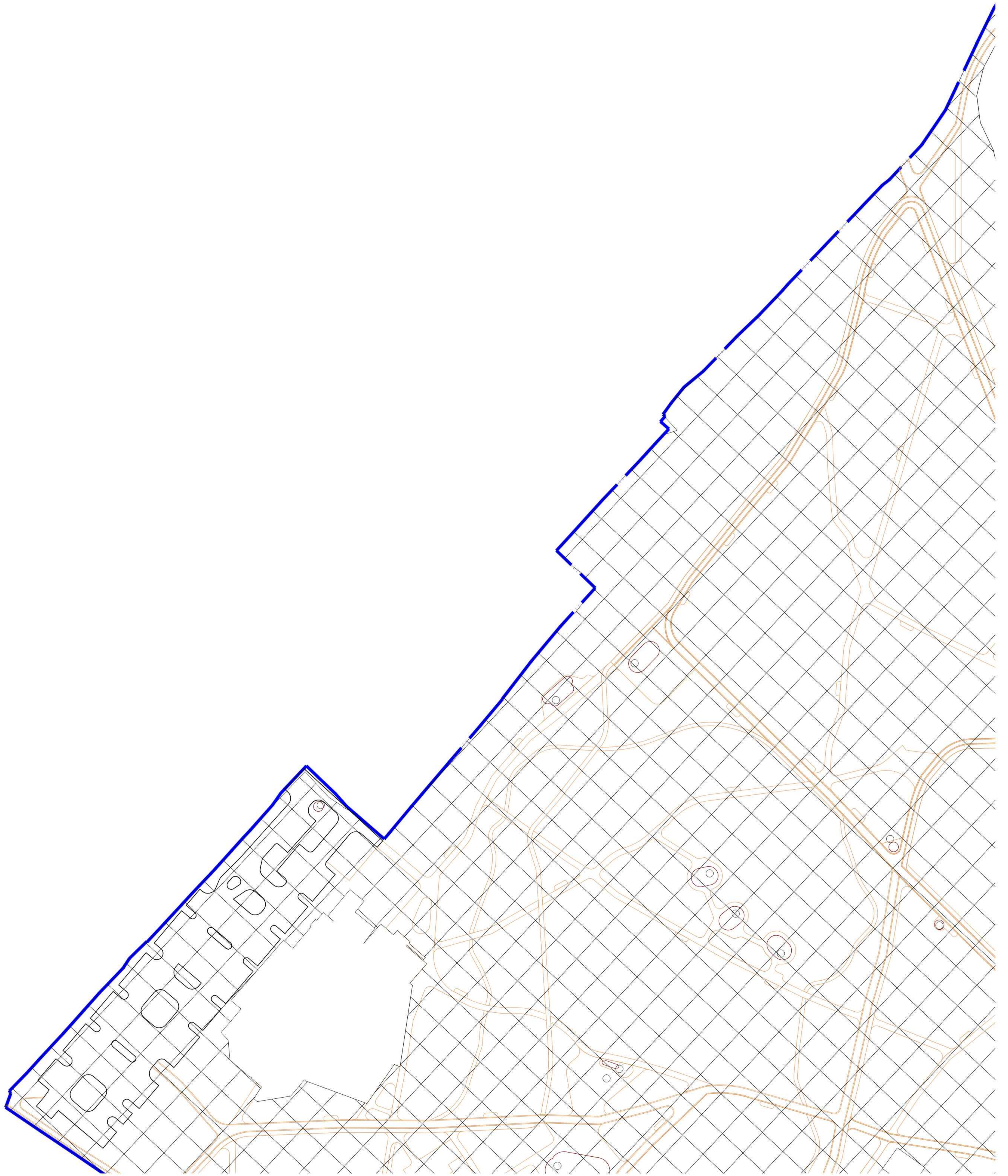
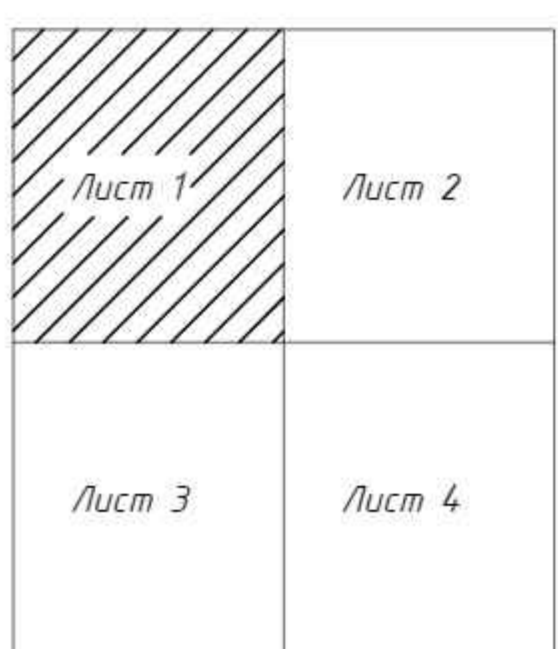


Схема совмещения листов



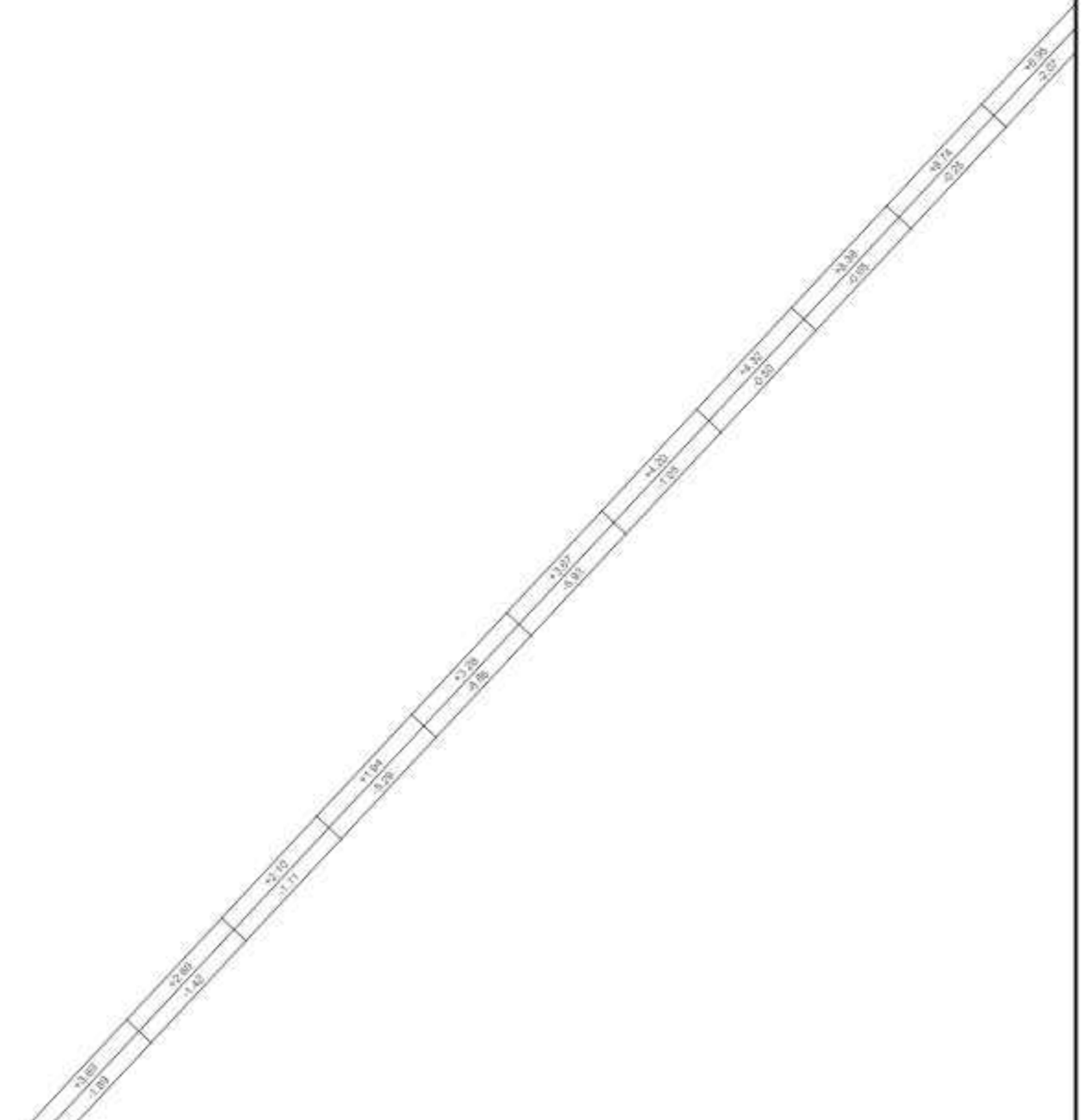
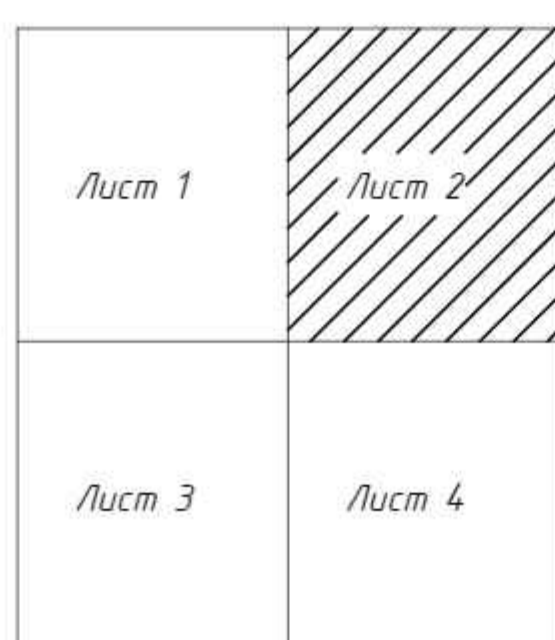
				01-09-2022-СПОЗУ		
				«Парк культуры и отдыха "Наташинский парк" г. Люберцы, ул. Митрофанова, ул. Шевлякова»		
Имя	Колонт.	Листы	Дата	Сторона	Лист	Листов
Разработчик	Кузнецов	1-2	19.12.21	П	5.1	
ГИП	Козлов					
ГАП	Палеев					
				Схема планировочной организации земельного участка		
				План земельных масс		
				№ 1500		
				ООО "БАЗИС"		
				Формат		

Составлено	
Проверено	
Исполнено	
Итого	





Схема совмещения листов



Составлено	
Проверено	
Исполнено	
Итого	

				01-09-2022-СПОЗУ		
				«Парк культуры и отдыха "Наташинский парк" г. Люберцы, ул. Митрофанова, ул. Шейнкова»		
Имя	Колонт.	Листы	Дата	Стр.	Лист	Листов
Разработчик	Кузнецов	1/1	19.21	П	5.2	
ГИП	Козлов					
ГИП	Палеев					
				Схема планировочной организации земельного участка		
				План земельных масс		
				М 1:500		
				ООО "БАЗИС"		
				Формат		

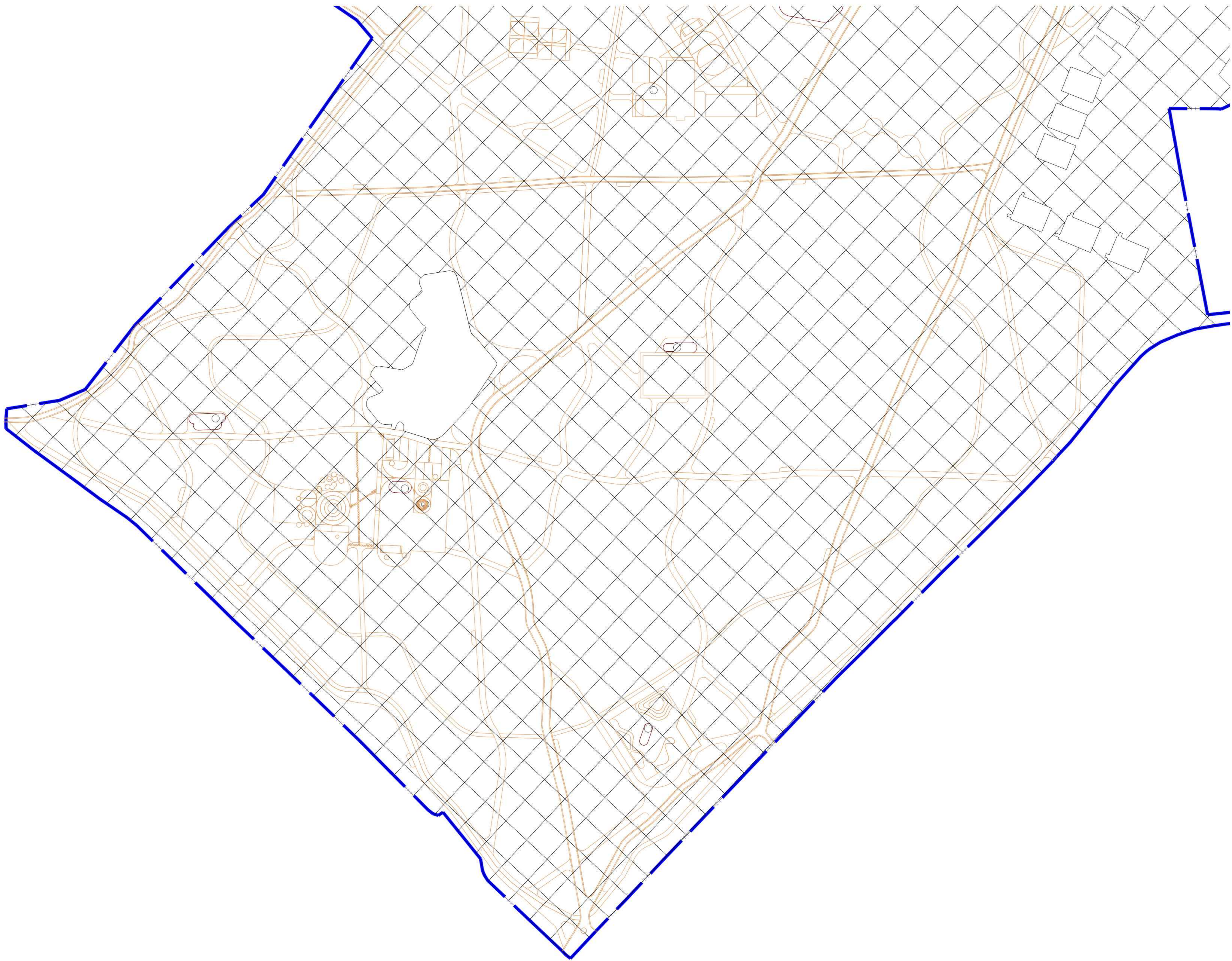
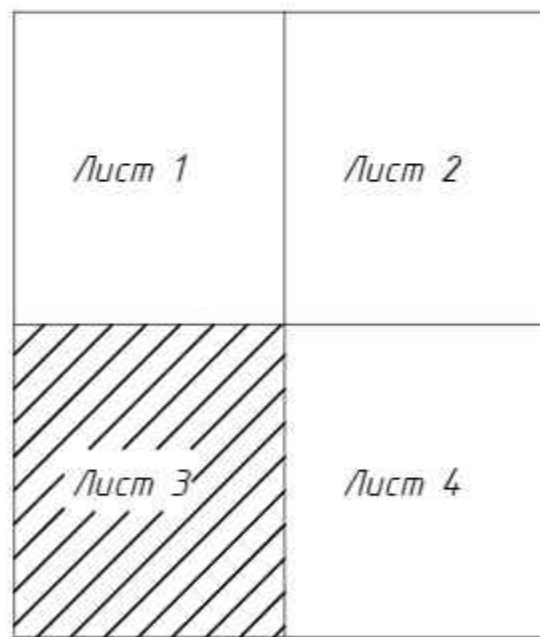
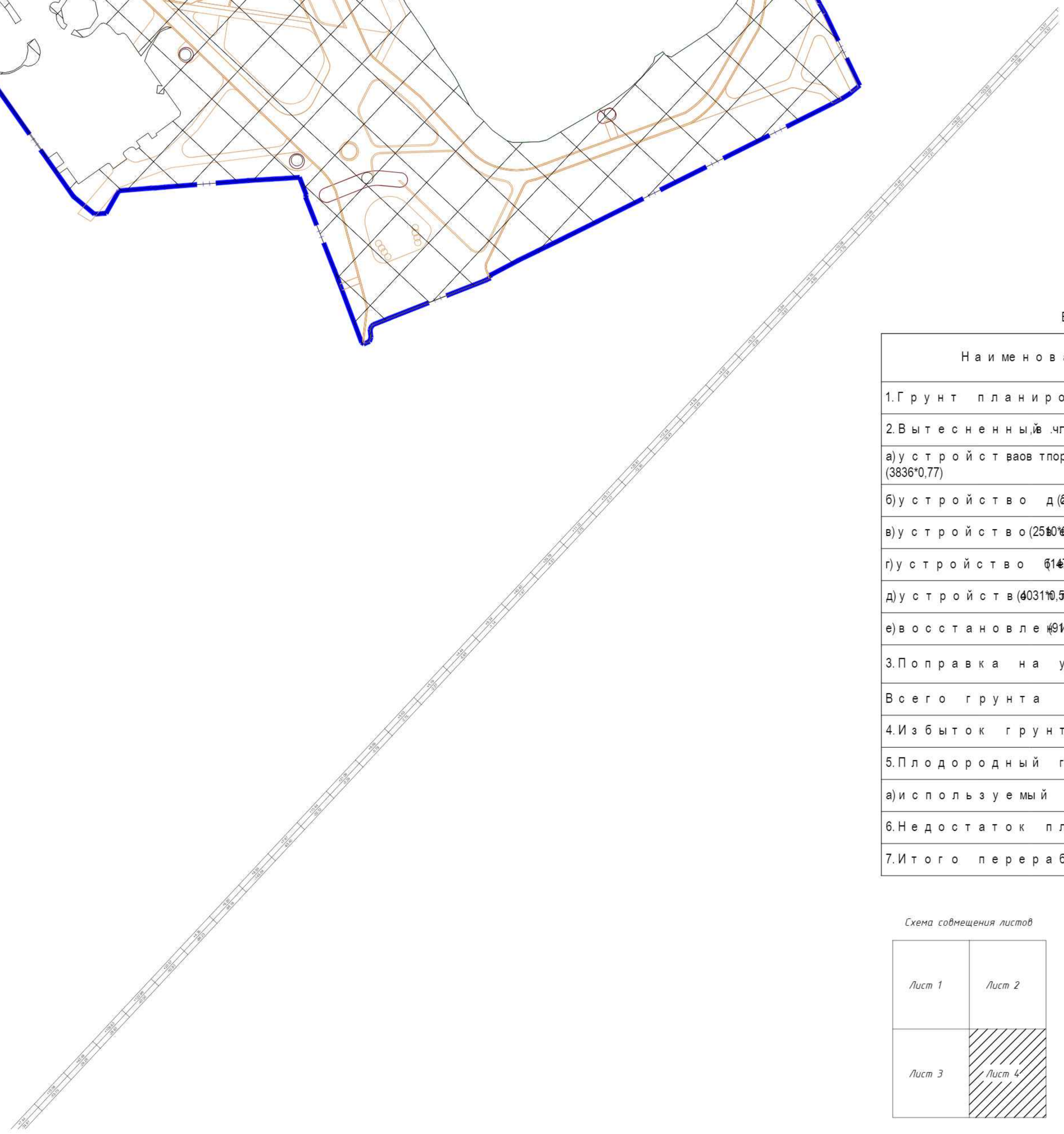
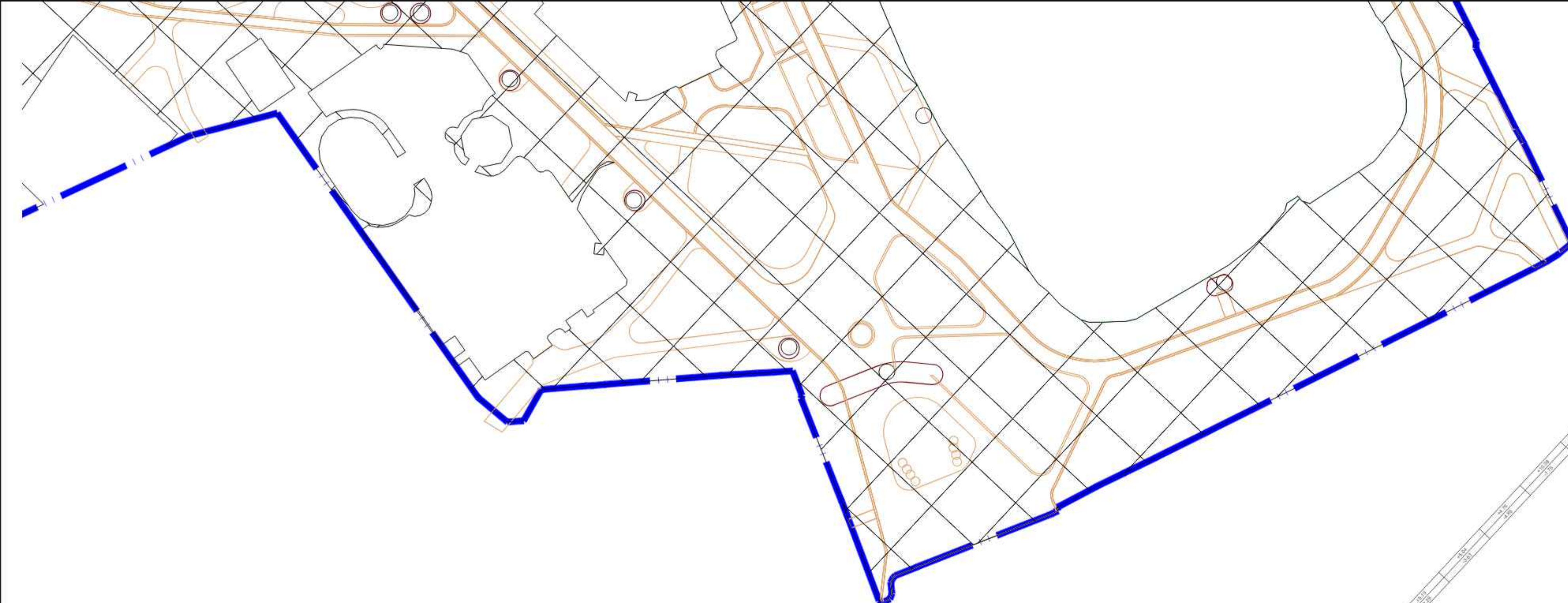


Схема совмещения листов



		01-09-2022-СП034			
		«Парк культуры и отдыха "Наташинский парк"» г. Лебедянь, ул. Митрофанова, ул. Шевлякова»			
Имя	Кол.	Листы	догов.	Листы	даты
Разработчик	Казыма	5	09.21		
ГИП	Казлов	5			
ГАП	Палеев	5			
		Схема планировочной организации земельного участка		Листы	Листы
		План земельных масс N 1500		П	5.3
Н. контр.	Ладомоева	5			
				000 "БАЗИС"	

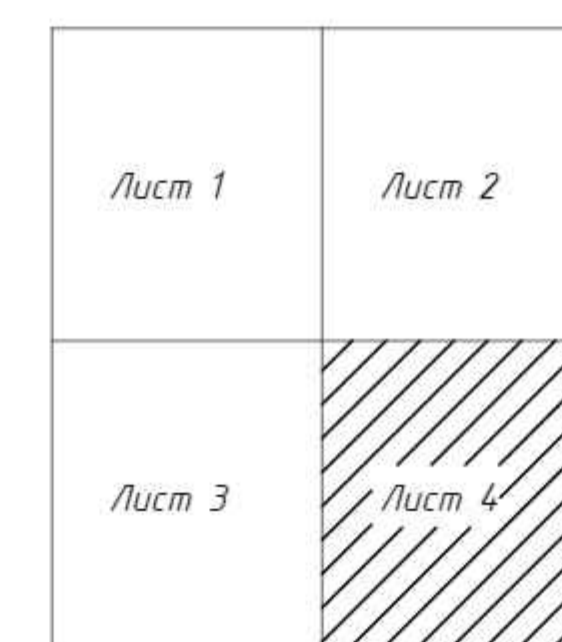
Составлено	
Имя	Кол.
Листы	догов.
Листы	даты



ВЕДОМОСТЬ ОБЪЕМОВ ЗЕМЛЯНЫХ МАСС

Наименование грунтового участка	Количество		Примечания
	площади (кв. м)	объема (куб. м)	
1. Грунт планировки территории	1206	1377	
2. Вытесненный грунт всего		49914	
а) устройство тротуаров и площадок (3836*0,77)		2954	
б) устройство дорожки из плитки (28636*0,84)		24056	
в) устройство дорожки (2510*0,55)		1381	
г) устройство дорожки (6147*0,52)		768	
д) устройство площадок (4031*0,59)		2378	
е) восстановление зелени (9186*0,20)		1837	
3. Поправка на уплотнение	121		10%
Всего грунта	1237	51291	
4. Избыток грунта	50054		
5. Плодородный грунт			
а) используемый для озеленения территории	1837		
6. Недостаток плодородного грунта		1837	
7. Итого перерабатываемого грунта	69668	69668	

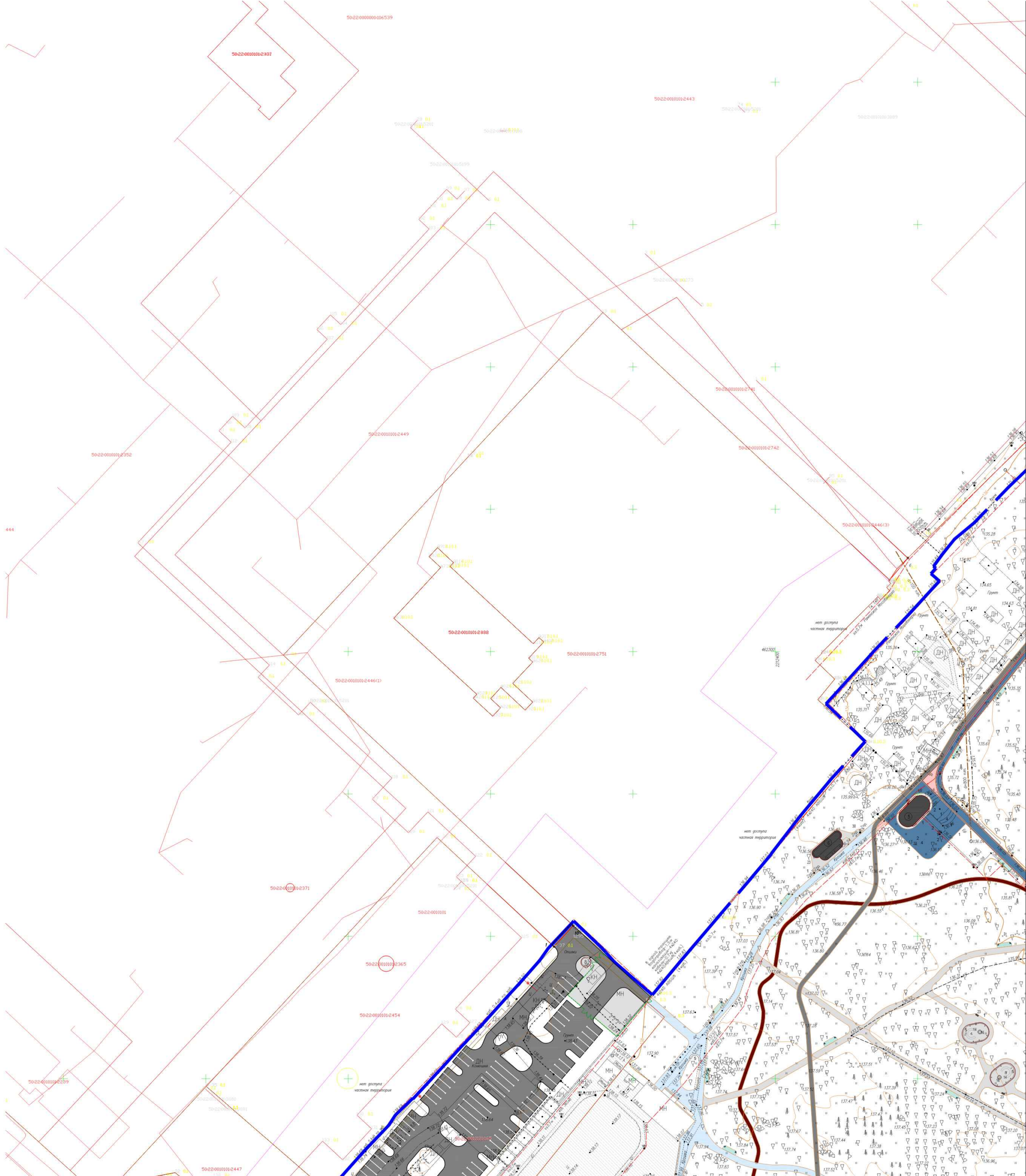
Схема совмещения листов



				01-09-2022-СПОЗУ					
				«Парк культуры и отдыха "Наташинский парк": г. Люберцы, ул. Митрофанова, ул. Шевлякова»					
Изм.	Кол.	Лист	докум.	Подп.	Дата	Схема планировочной организации земельного участка	Стр.	Лист	Листов
Разработана	Кузнецова			Козлов	09.21		П	5.4	
ГИП	Патеев			Патеев					
				План земляных масс М 1:500			ООО "БАЗИС"		
Н. контр.	Подоплелова					Формат			

Составлено	
Виз. инв. №	
План. и дата	
Инв. № набл.	





ВЕДОМОСТЬ ТРОТТУАРОВ, ДОРОЖЕК И ПЛОЩАДОК

Поз	Наименование	Тип	Площадь покрытия, м²	Обозначение на плане
1	Тип 1- Фабрика "Готика", коллекция Premium, серия Bronze, номер 12, 600x300x80, без фаски	н2	7326,0	
2	Тип 2- Фабрика "Готика", коллекция Premium, серия Bronze, номер 14, 300x150x80, без фаски	н2	3185,0	
3	Тип 3- Фабрика "Готика", коллекция Premium, серия Bronze, номер 12, 300x150x80, без фаски	н2	1050,0	
4	Тип 4- Фабрика "Готика", коллекция Premium, серия Bronze, номер 25, 300x150x80, без фаски	н2	2911,0	
5	Тип 5- Фабрика "Готика", коллекция Premium, серия Bronze, номер 25, 150x150x80, без фаски	н2	728,0	
6	Тип 6- Фабрика "Готика", коллекция Premium, серия Bronze, номер 25, 600x300x80, без фаски	н2	3315,0	
7	Резиновое покрытие EPDM цвета: RAL 1013 (C010) - 15%, RAL 1001 (C013) - 30%, RAL 8002 (C012) - 25%, RAL 7012 (C018) - 30%	н2	674,0	
8	Резиновое покрытие EPDM цвета: RAL 1013 (C010) - 15%, RAL 1001 (C013) - 55%, RAL 7012 (C018) - 30%	н2	711,0	
9	Резиновое покрытие EPDM цвета: RAL 1013 (C010) - 20%, RAL 1001 (C013) - 80%	н2	312,0	
10	Резиновое покрытие EPDM цвета: RAL 1013 (C010) - 70%, RAL 1001 (C013) - 30%	н2	178,0	
11	Квадратный песок мелкой фракции, 1-0,7мм, белый отмытый	н2	308,0	
12	Декоративная мульча	н2	10,0	
13	Геопластика, рулонный газон	н2	214,0	
14	Гранитный отсев - крошка серпентиновая	н2	9613,0	
15	Морская галька, 5-10мм, оттенок серо-бежевый	н2	1201,0	
16	Асфальтобетон, черная смесь	н2	7103,0	
17	В том числе покрытие велодорожки асфальтобетон	н2	2930,0	
18	В том числе покрытие парковки и панд-трека асфальтобетон	н2	4173,0	
19	Разметка на асфальтобетоне RAL 9003	н2	98,0	
20	Покрытие велодорожки резиновое покрытие RAL 3016	н2	1478,0	
21	Бортовой камень садовый 1000x200x80 Бекан Готика с фаской, коллекция Premium, серия Bronze, цвет 25	л.м	7638,0	
22	Дорожный борт BR100.30.15 Бекан Готика с фаской, коллекция Premium, серия Bronze, цвет 25 (замена)	л.м	984,0	
23	Металлический бортик МБ 120.20.7.1,5x2	л.м	35292,0	
24	Архитектон с минимальной фаской, светло-серый	шт.	14,3	
25	Разметка на асфальтобетоне RAL 9003	л.м	98,0	
26	Восстановление газона (рулонный газон на 1 м в каждую сторону от тротуара)	н2	91886,0	
27	Восстановление газона (посевной газон на 1 м по берегу прудов)	н2	1497,0	

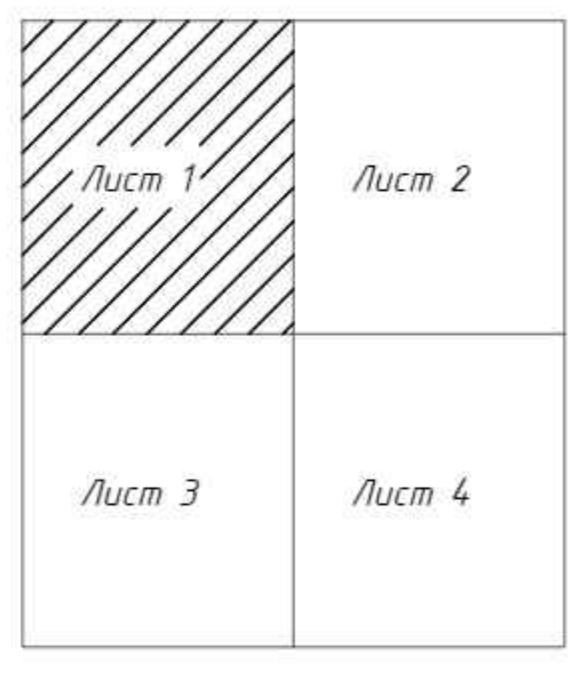
ТЕХНИКО-ЭКОНОМИЧЕСКИЕ ПОКАЗАТЕЛИ

№п/п	Наименование	Ед. изм.	Количество
1	Площадь участка благоустройства, в т.ч.:	м²	250576,0
2	Площадь твердых покрытий, в т.ч.:	м²	92625,0
	- проезды и автостоянки	м²	3836,0
	- пешеходные пути	м²	28638,0
	- велодорожка	м²	2510,0
	- бежевая дорожка	м²	1476,0
	- площадки для игр и отдыха	м²	4031,0
	- холмы	м²	214,0
	- существующее покрытие	м²	12862,0
	- существующие водоемы	м²	39058,0
3	Площадь озеленения, в т.ч.:	м²	152744,0
	- восстанавливаемый газон	м²	91886,0
	- декоративная мульча	м²	10,0
	- существующий газон	м²	60821,0
4	Площадь застройки, в т.ч.:	м²	5207,0
	- существующие здания и сооружения	м²	3592,0

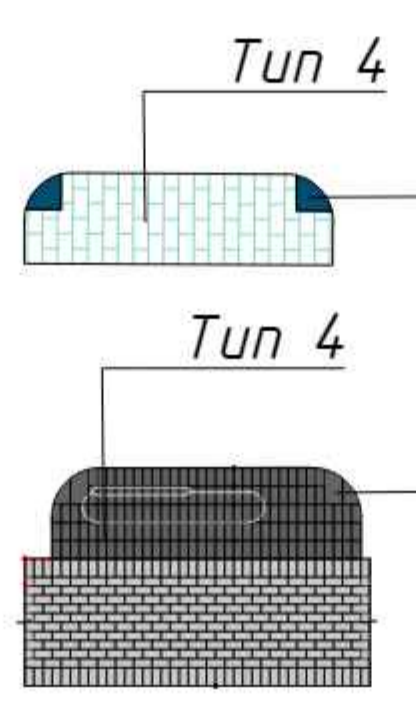
Экспликация зданий и сооружений

№ п/п	Наименование объекта	Примечание
1	Входная группа 1	ВХ-1
2	Входная группа 2	ВХ-2
3	Входная группа 3	ВХ-3
4	Сцена на главной площадке	СЦ-1
5	Летняя сцена	ЛСЦ-2
6	Санузел	СУ
7	Многофункциональный павильон	МФП
8	Павильон охранника	ПО
9	Велопаویلон	ВП
10	Существующая торцовая галерея	ТГ
11	Парковый павильон	ПП-1
12	НТО	НТО
13	Лодочная станция	Л-1
14	Существующий ТИР и НТО	ТИР и НТО
15	Смотровая площадка 1	СМП-1.1
16	Смотровая площадка 2	СМП-1.2
17	Смотровая площадка 3	СМП-2
18	Смотровая площадка 4	СМП-3

Схема совмещения листов



На подобных площадках используется два типа покрытия для того, чтобы исключить неаккуратную подрезку



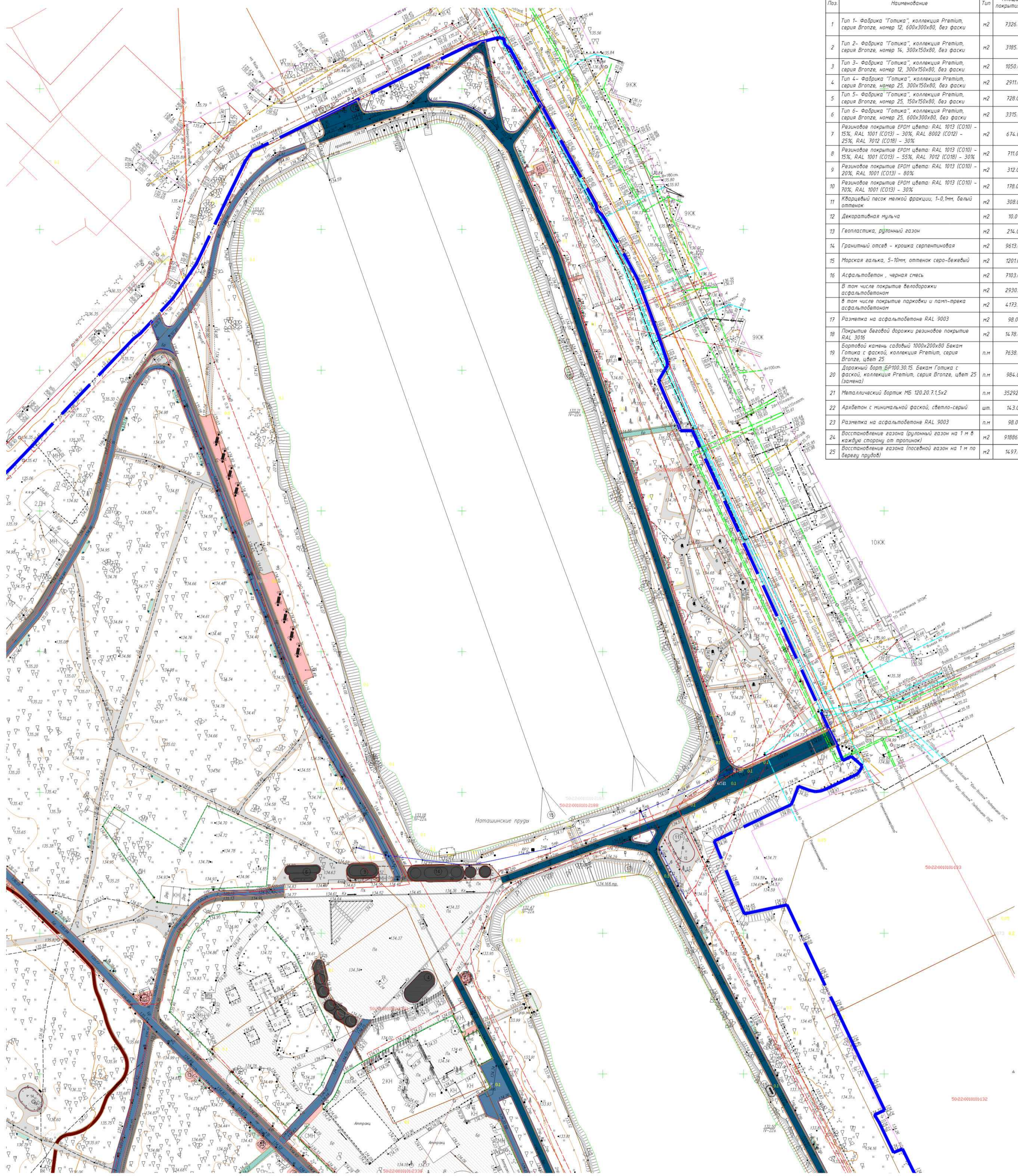
Тип 6- Фабрика "Готика", коллекция Premium, серия Bronze, номер 25, 600x300x80, без фаски

Тип 6- Фабрика "Готика", коллекция Premium, серия Bronze, номер 25, 600x300x80, без фаски

- Граница участка благоустр.
- Здания и сооружения
- Проезды и автостоянки
- Пешеходные пути
- Бежевая дорожка
- Велодорожка
- Площадки для игр и отдыха

01-09-2022-СПОЗУ			
Изм.	Кол.	Листы	Дата
01	1	1	09.21.22
02	1	1	09.21.22
03	1	1	09.21.22
04	1	1	09.21.22
05	1	1	09.21.22
06	1	1	09.21.22
07	1	1	09.21.22
08	1	1	09.21.22
09	1	1	09.21.22
10	1	1	09.21.22
11	1	1	09.21.22
12	1	1	09.21.22
13	1	1	09.21.22
14	1	1	09.21.22
15	1	1	09.21.22
16	1	1	09.21.22
17	1	1	09.21.22
18	1	1	09.21.22
19	1	1	09.21.22
20	1	1	09.21.22
21	1	1	09.21.22
22	1	1	09.21.22
23	1	1	09.21.22
24	1	1	09.21.22
25	1	1	09.21.22
26	1	1	09.21.22
27	1	1	09.21.22
28	1	1	09.21.22
29	1	1	09.21.22
30	1	1	09.21.22
31	1	1	09.21.22
32	1	1	09.21.22
33	1	1	09.21.22
34	1	1	09.21.22
35	1	1	09.21.22
36	1	1	09.21.22
37	1	1	09.21.22
38	1	1	09.21.22
39	1	1	09.21.22
40	1	1	09.21.22
41	1	1	09.21.22
42	1	1	09.21.22
43	1	1	09.21.22
44	1	1	09.21.22
45	1	1	09.21.22
46	1	1	09.21.22
47	1	1	09.21.22
48	1	1	09.21.22
49	1	1	09.21.22
50	1	1	09.21.22
51	1	1	09.21.22
52	1	1	09.21.22
53	1	1	09.21.22
54	1	1	09.21.22
55	1	1	09.21.22
56	1	1	09.21.22
57	1	1	09.21.22
58	1	1	09.21.22
59	1	1	09.21.22
60	1	1	09.21.22
61	1	1	09.21.22
62	1	1	09.21.22
63	1	1	09.21.22
64	1	1	09.21.22
65	1	1	09.21.22
66	1	1	09.21.22
67	1	1	09.21.22
68	1	1	09.21.22
69	1	1	09.21.22
70	1	1	09.21.22
71	1	1	09.21.22
72	1	1	09.21.22
73	1	1	09.21.22
74	1	1	09.21.22
75	1	1	09.21.22
76	1	1	09.21.22
77	1	1	09.21.22
78	1	1	09.21.22
79	1	1	09.21.22
80	1	1	09.21.22
81	1	1	09.21.22
82	1	1	09.21.22
83	1	1	09.21.22
84	1	1	09.21.22
85	1	1	09.21.22
86	1	1	09.21.22
87	1	1	09.21.22
88	1	1	09.21.22
89	1	1	09.21.22
90	1	1	09.21.22
91	1	1	09.21.22
92	1	1	09.21.22
93	1	1	09.21.22
94	1	1	09.21.22
95	1	1	09.21.22
96	1	1	09.21.22
97	1	1	09.21.22
98	1	1	09.21.22
99	1	1	09.21.22
100	1	1	09.21.22

Поз.	Наименование	Тип	Площадь покрытия, м²	Обозначение на плане
1	Тип 1- Фабрика "Готика", коллекция Premium, серия Bronze, номер 12, 600x300x80, без фаски	н2	7326,0	
2	Тип 2- Фабрика "Готика", коллекция Premium, серия Bronze, номер 14, 300x150x80, без фаски	н2	3185,0	
3	Тип 3- Фабрика "Готика", коллекция Premium, серия Bronze, номер 12, 300x150x80, без фаски	н2	1050,0	
4	Тип 4- Фабрика "Готика", коллекция Premium, серия Bronze, номер 25, 300x150x80, без фаски	н2	2911,0	
5	Тип 5- Фабрика "Готика", коллекция Premium, серия Bronze, номер 25, 150x150x80, без фаски	н2	728,0	
6	Тип 6- Фабрика "Готика", коллекция Premium, серия Bronze, номер 25, 600x300x80, без фаски	н2	3315,0	
7	Резиновое покрытие ЕРМ цвета: RAL 1013 (C010) - 15%, RAL 1001 (C013) - 30%, RAL 6002 (C012) - 25%, RAL 7012 (C018) - 30%	н2	674,0	
8	Резиновое покрытие ЕРМ цвета: RAL 1013 (C010) - 15%, RAL 1001 (C013) - 55%, RAL 7012 (C018) - 30%	н2	711,0	
9	Резиновое покрытие ЕРМ цвета: RAL 1013 (C010) - 20%, RAL 1001 (C013) - 80%	н2	312,0	
10	Резиновое покрытие ЕРМ цвета: RAL 1013 (C010) - 70%, RAL 1001 (C013) - 30%	н2	178,0	
11	Кварцевый песок мелкой фракции, 1-0,1мм, белый оптический	н2	308,0	
12	Декоративная мульча	н2	10,0	
13	Геопластика, рифленый газон	н2	214,0	
14	Гранитный отсев - крошка серпентинитовая	н2	9613,0	
15	Морская галька, 5-10мм, оттенок серо-бежевый	н2	1201,0	
16	Асфальтобетон, черная смесь	н2	7103,0	
17	В том числе покрытие велодорожки асфальтобетон	н2	2930,0	
18	В том числе покрытие парковки и панд-арка асфальтобетон	н2	4173,0	
19	Разметка на асфальтобетоне RAL 9003	н2	98,0	
20	Покрытие беговой дорожки резиновое покрытие RAL 3016	н2	1478,0	
21	Бортовой камень садовый 1000x200x80 Бекан Готика с фаской, коллекция Premium, серия Bronze, цвет 25	п.м	7638,0	
22	Дорожный борт БР100.30.15 Бекан Готика с фаской, коллекция Premium, серия Bronze, цвет 25 (замена)	п.м	984,0	
23	Металлический бортик МБ 120.20.71.5x2	п.м	35292,0	
24	Архбетон с минимальной фаской, светло-серый	шт.	143,0	
25	Разметка на асфальтобетоне RAL 9003	п.м	98,0	
26	Восстановление газона (булынный газон на 1 м в каждую сторону от парковки)	н2	91886,0	
27	Восстановление газона (посевной газон на 1 м по берегу пруда)	н2	1497,0	



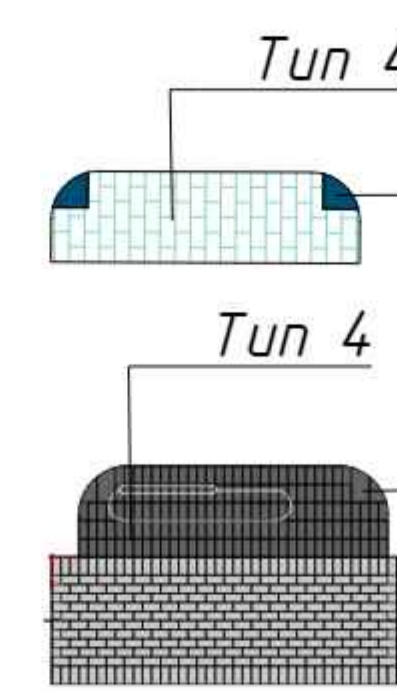
ТЕХНИКО-ЭКОНОМИЧЕСКИЕ ПОКАЗАТЕЛИ

№п/п	Наименование	Ед. изм.	Количество
1	Площадь участка благоустройства, в т.ч.:	м²	250576,0
2	Площадь твердых покрытий, в т.ч.:	м²	92625,0
	- проезды и автостоянки	м²	3836,0
	- пешеходные пути	м²	28638,0
	- велодорожка	м²	2510,0
	- беговая дорожка	м²	1476,0
	- площадки для игр и отдыха	м²	4031,0
	- холты	м²	214,0
	- существующее покрытие	м²	12862,0
	- существующие водоемы	м²	39058,0
3	Площадь озеленения, в т.ч.:	м²	152744,0
	- восстановленный газон	м²	91886,0
	- декоративная мульча	м²	10,0
	- существующий газон	м²	60821,0
4	Площадь застройки, в т.ч.:	м²	5207,0
	- проектируемые здания и сооружения	м²	1615,0
	- существующие здания и сооружения	м²	3592,0

Экспликация зданий и сооружений

Номер по плану	Наименование объекта	Примечание
1	Входная группа 1	ВХ-1
2	Входная группа 2	ВХ-2
3	Входная группа 3	ВХ-3
4	Сцена на главной площади	СЦ-1
5	Летняя сцена	ЛЕСЦ-2
6	Санузел	СУ
7	Многофункциональный павильон	МФП
8	Павильон охранника	ПО
9	Велоавтомобиль	ВПА
10	Существующая торцевая галерея	ТГ
11	Парковый павильон	ПП-1
12	НТО	НТО
13	Лодочная станция	Л-1
14	Существующий ТИР и НТО	ТИР и НТО
15	Смотровая площадка 1	СМП-1
16	Смотровая площадка 2	СМП-2
17	Смотровая площадка 3	СМП-3
18	Смотровая площадка 4	СМП-4

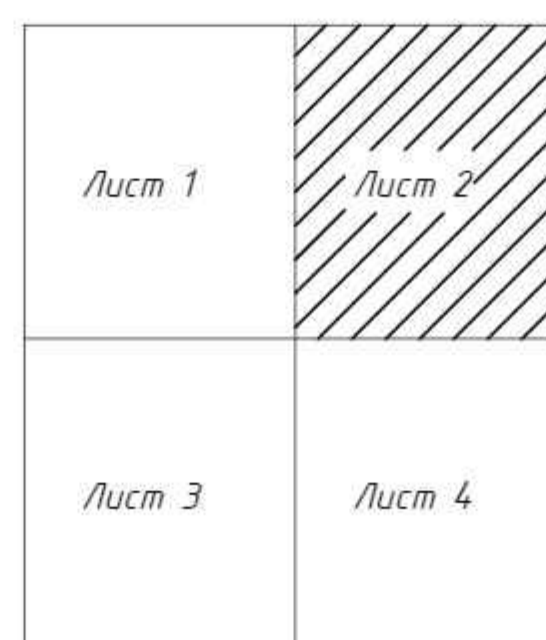
На подобных площадках используется два типа покрытия для того, чтобы исключить неаккуратную подрезку



Тип 6- Фабрика "Готика", коллекция Premium, серия Bronze, номер 25, 600x300x80, без фаски

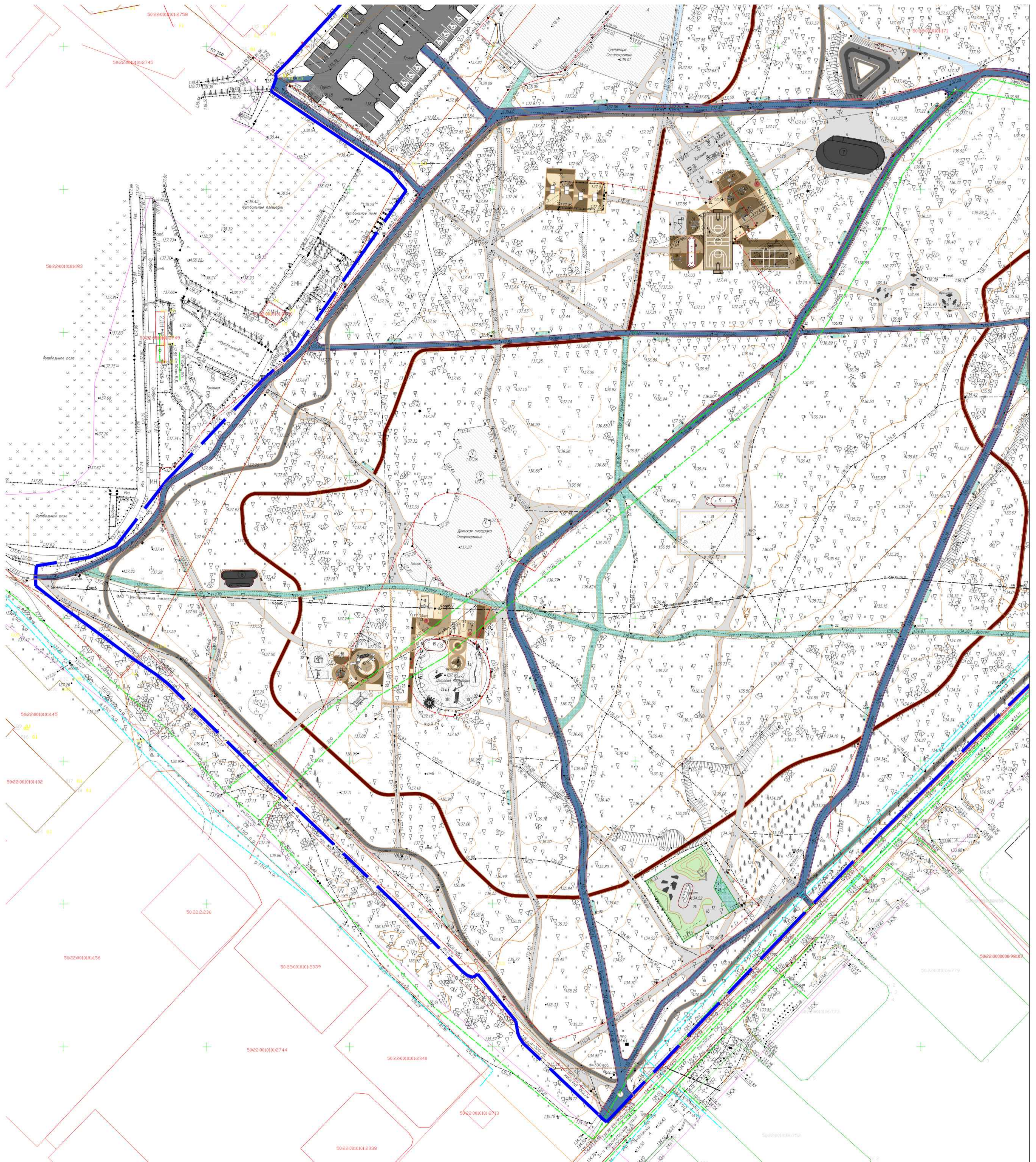
Тип 6- Фабрика "Готика", коллекция Premium, серия Bronze, номер 25, 600x300x80, без фаски

Схема совмещения листов



- Граница участка благоустройства
- Здания и сооружения
- Проезды и автостоянки
- Пешеходные пути
- Беговая дорожка
- Велодорожка
- Площадки для игр и отдыха

01-09-2022-СПОЗУ			
«Парк культуры и отдыха "Наташинский парк", г. Люберцы, ул. Митрофанова, ул. Шевлякова»			
Изм.	Кол.ч.	Листы	Форм.
Составитель	К.И.Ковалева	09.21	
Г.И.П.	Г.И.П.	Г.И.П.	Г.И.П.
А.П.	П.И.П.		
Схема планировочной организации земельного участка			Листы
План дорожных покрытий			П 6.2
1:500			ООО "БАЗИС"



ВЕДОМОСТЬ ТРОТУАРОВ, ДОРОЖЕК И ПЛОЩАДОК

Поз	Наименование	Тип	Площадь покрытия, м²	Обозначение на плане
1	Тип 1 - Фабрика "Готика", коллекция Premium, серия Bronze, номер 12, 600x300x80, без фаски	н2	7326,0	
2	Тип 2 - Фабрика "Готика", коллекция Premium, серия Bronze, номер 14, 300x150x80, без фаски	н2	3185,0	
3	Тип 3 - Фабрика "Готика", коллекция Premium, серия Bronze, номер 12, 300x150x80, без фаски	н2	1050,0	
4	Тип 4 - Фабрика "Готика", коллекция Premium, серия Bronze, номер 25, 600x300x80, без фаски	н2	2911,0	
5	Тип 5 - Фабрика "Готика", коллекция Premium, серия Bronze, номер 25, 150x150x80, без фаски	н2	728,0	
6	Тип 6 - Фабрика "Готика", коллекция Premium, серия Bronze, номер 25, 600x300x80, без фаски	н2	3315,0	
7	Резиновое покрытие EPDM цвета: RAL 1013 (C010) - 15%, RAL 1001 (C013) - 30%, RAL 8002 (C012) - 25%, RAL 7012 (C018) - 30%	н2	674,0	
8	Резиновое покрытие EPDM цвета: RAL 1013 (C010) - 15%, RAL 1001 (C013) - 55%, RAL 7012 (C018) - 30%	н2	711,0	
9	Резиновое покрытие EPDM цвета: RAL 1013 (C010) - 20%, RAL 1001 (C013) - 80%	н2	312,0	
10	Резиновое покрытие EPDM цвета: RAL 1013 (C010) - 70%, RAL 1001 (C013) - 30%	н2	178,0	
11	Кварцевый песок мелкой фракции, 1-0,1мм, белый опенок	н2	308,0	
12	Декоративная мульча	н2	10,0	
13	Геопластика, рулонный газон	н2	214,0	
14	Граничный отсев - крошка серпентиновая	н2	9613,0	
15	Морская галька, 5-10мм, оттенок серо-бежевый	н2	1201,0	
16	Асфальтобетон, черная смесь	н2	7103,0	
17	В том числе покрытие велодорожки асфальтобетоном	н2	2930,0	
18	В том числе покрытие парковки и панд-трека асфальтобетоном	н2	4173,0	
19	Разметка на асфальтобетоне RAL 5003	н2	98,0	
20	Покр. декой дорожки резиновое покрытие RAL 3016	н2	1478,0	
21	Бортовой камень садовый 1000x200x80 Бекан Готика с фаской, коллекция Premium, серия Bronze, цвет 25	п.м	7638,0	
22	Дорожный борт БР100.30.15 Бекан Готика с фаской, коллекция Premium, серия Bronze, цвет 25 (газона)	п.м	984,0	
23	Металлический бортик МБ 120.20.7.1.5x2	п.м	35292,0	
24	Архитектон с минимальной фаской, светло-серый	шт.	143,0	
25	Разметка на асфальтобетоне RAL 5003	п.м	98,0	
26	Восстановление газона (рулонный газон на 1 м в каждой стороне от тротуаров)	н2	91886,0	
27	Восстановление газона (посевной газон на 1 м по берегу прудов)	н2	1497,0	

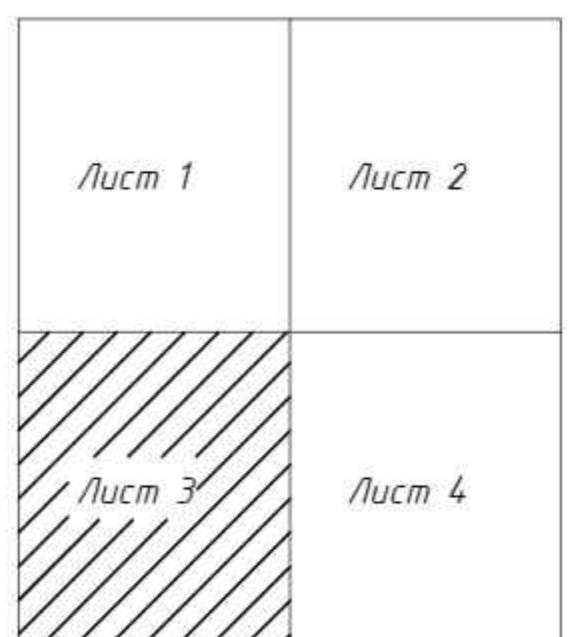
ТЕХНИКО-ЭКОНОМИЧЕСКИЕ ПОКАЗАТЕЛИ

№п/п	Наименование	Ед. изм.	Количество
1	Площадь участка благоустройства, в т.ч.:	м²	250576,0
2	Площадь твердых покрытий, в т.ч.:	м²	92625,0
	- проезды и автостоянки	м²	3836,0
	- пешеходные пути	м²	28638,0
	- велодорожка	м²	2510,0
	- бежевая дорожка	м²	1476,0
	- площадки для игр и отдыха	м²	4031,0
	- холмы	м²	214,0
	- существующее покрытие	м²	12862,0
	- существующие водоемы	м²	39058,0
3	Площадь озеленения, в т.ч.:	м²	152744,0
	- восстанавливаемый газон	м²	91886,0
	- декоративная мульча	м²	10,0
	- существующий газон	м²	60821,0
4	Площадь застройки, в т.ч.:	м²	5207,0
	- проектируемые здания и сооружения	м²	1615,0
	- существующие здания и сооружения	м²	3592,0

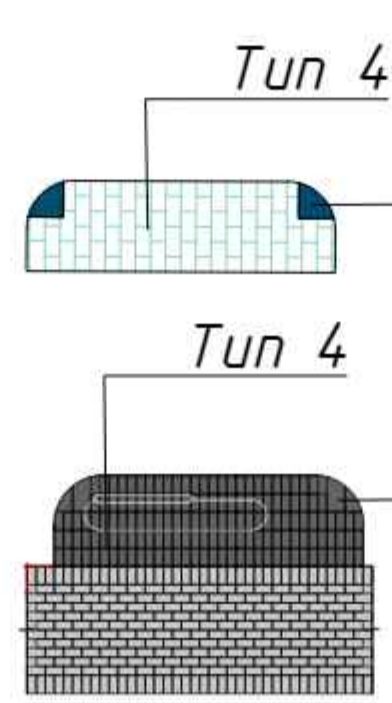
Экспликация зданий и сооружений

№п/п	Наименование объекта	Примечание
1	Входная группа 1	ВХ-1
2	Входная группа 2	ВХ-2
3	Входная группа 3	ВХ-3
4	Сцена на главной площадке	СЦ-1
5	Летняя сцена	ЛСЦ-2
6	Санузел	СУ
7	Многофункциональный павильон	МФП
8	Павильон охранника	ПО
9	Велодорожка	ВП
10	Существующая торговая галерея	ТГ
11	Парковий павильон	ПП-1
12	НТО	НТО
13	Лодочная станция	Л-1
14	Существующий ТИР и НТО	ТИР и НТО
15	Смотровая площадка 1	СМП-1.1
16	Смотровая площадка 2	СМП-1.2
17	Смотровая площадка 3	СМП-2
18	Смотровая площадка 4	СМП-3

Схема совмещения листов



На подобных площадках используется два типа покрытия для того, чтобы исключить неаккуратную подрезку


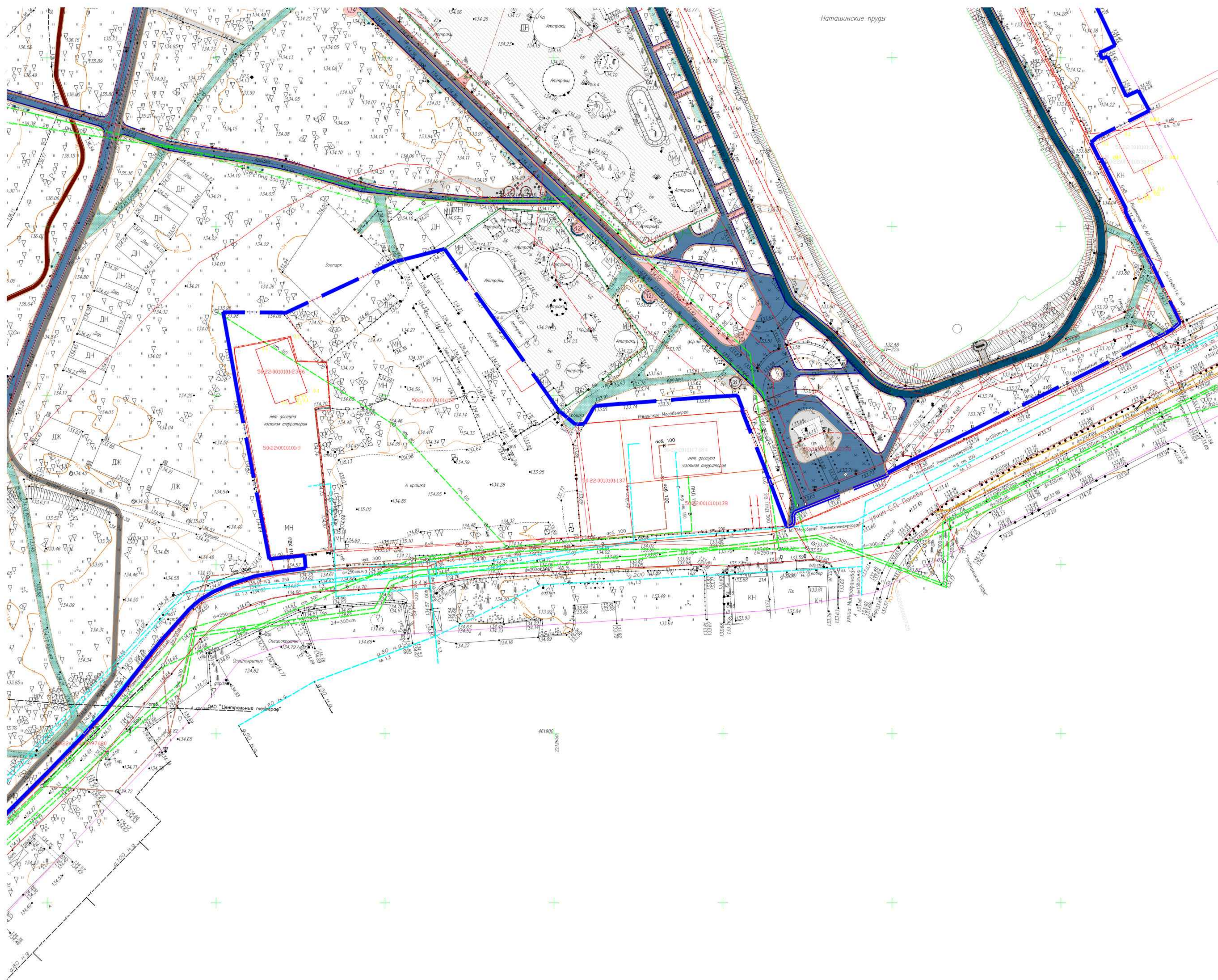


Тип 6 - Фабрика "Готика", коллекция Premium, серия Bronze, номер 25, 600x300x80, без фаски

Тип 6 - Фабрика "Готика", коллекция Premium, серия Bronze, номер 25, 600x300x80, без фаски

- Граница участка благоустр.
- Здания и сооружения
- Проезды и автостоянки
- Пешеходные пути
- Бежевая дорожка
- Велодорожка
- Площадки для игр и отдыха

01-09-2022-СПОЗУ			
Изм.	Кол.ч.	Листы	Дата
Составитель	М.И.С.	09.21	
Г.И.П.	Г.И.П.	Г.И.П.	Г.И.П.
И. контр.	Подпись	09.21	
«Парк культуры и отдыха "Наташинский парк", г. Лебеди, ул. Митрофанова, ул. Шевлякова»			
Схема планировочной организации земельного участка			
План дорожных покрытий			
1500			
Формат "БАЗИС"			



ВЕДОМОСТЬ ТРОТУАРОВ, ДОРОЖЕК И ПЛОЩАДОК

Поз.	Наименование	Тип	Площадь покрытия, м <sup>2</sup>	Обозначение на плане
1	Тип 1- Фабрика "Готика", коллекция Premium, серия Bronze, номер 12, 600x300x80, без фаски	н2	7326,0	
2	Тип 2- Фабрика "Готика", коллекция Premium, серия Bronze, номер 14, 300x150x80, без фаски	н2	3185,0	
3	Тип 3- Фабрика "Готика", коллекция Premium, серия Bronze, номер 12, 300x150x80, без фаски	н2	1050,0	
4	Тип 4- Фабрика "Готика", коллекция Premium, серия Bronze, номер 25, 300x150x80, без фаски	н2	2911,0	
5	Тип 5- Фабрика "Готика", коллекция Premium, серия Bronze, номер 25, 150x150x80, без фаски	н2	728,0	
6	Тип 6- Фабрика "Готика", коллекция Premium, серия Bronze, номер 25, 600x300x80, без фаски	н2	3315,0	
7	Разновое покрытие EPDM цвета RAL 1013 (C010) - 15%, RAL 1001 (C013) - 30%, RAL 8002 (C012) - 25%, RAL 7012 (C018) - 30%	н2	674,0	
8	Разновое покрытие EPDM цвета RAL 1013 (C010) - 15%, RAL 1001 (C013) - 55%, RAL 7012 (C018) - 30%	н2	711,0	
9	Разновое покрытие EPDM цвета RAL 1013 (C010) - 20%, RAL 1001 (C013) - 80%	н2	312,0	
10	Разновое покрытие EPDM цвета RAL 1013 (C010) - 70%, RAL 1001 (C013) - 30%	н2	178,0	
11	Кварцевый песок мелкой фракции, 1-0,1мм, белый оптический	н2	308,0	
12	Декоративная мульча	н2	10,0	
13	Геотекстиль, рулонный газон	н2	214,0	
14	Гранитный отсев - крошка серпентиновая	н2	9613,0	
15	Марская галька, 5-10мм, оптический серо-бежевый	н2	12010	
16	Асфальтобетон, черная смесь	н2	7103,0	
17	В том числе покрытие велодорожки асфальтобетоном	н2	2930,0	
18	В том числе покрытие парковки и панд-трека асфальтобетоном	н2	4173,0	
19	Разметка на асфальтобетоне RAL 9003	н2	98,0	
20	Покрытие велодорожки разнородное покрытие RAL 3016	н2	1478,0	
21	Бартовый камень, садовый 1000x200x80 Бекан Готика с фаской, коллекция Premium, серия Bronze, цвет 25	п.н	7638,0	
22	Дорожный бетон БР100.30.15, Бекан Готика с фаской, коллекция Premium, серия Bronze, цвет 25 (габарита)	п.н	984,0	
23	Металлический бортик МБ 120.20.71.5x2	п.н	35292,0	
24	Архбетон с минимальной фаской, светло-серый	шт.	143,0	
25	Разметка на асфальтобетоне RAL 9003	п.н	98,0	
26	Восстановление газона (рулонный газон на 1 м в каждую сторону от тротуара)	н2	91886,0	
27	Восстановление газона (полевой газон на 1 м по веревке прудов)	н2	1497,0	

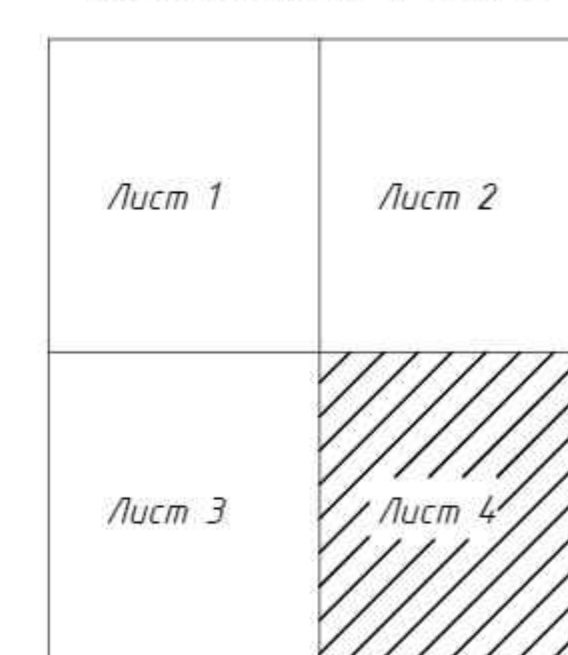
ТЕХНИКО-ЭКОНОМИЧЕСКИЕ ПОКАЗАТЕЛИ

№п/п	Наименование	Ед. изм.	Количество
1	Площадь участка благоустройства, в т.ч.:	м <sup>2</sup>	250576,0
2	Площадь твердых покрытий, в т.ч.:	м <sup>2</sup>	92825,0
	- проезды и автостоянки	м <sup>2</sup>	3836,0
	- пешеходные пути	м <sup>2</sup>	28638,0
	- велодорожка	м <sup>2</sup>	2510,0
	- беговая дорожка	м <sup>2</sup>	1476,0
	- площадки для игр и отдыха	м <sup>2</sup>	4031,0
	- холмы	м <sup>2</sup>	214,0
	- существующее покрытие	м <sup>2</sup>	12862,0
	- существующие водоемы	м <sup>2</sup>	39058,0
3	Площадь озеленения, в т.ч.:	м <sup>2</sup>	15274,0
	- восстанавливаемый газон	м <sup>2</sup>	91886,0
	- декоративная мульча	м <sup>2</sup>	10,0
	- существующий газон	м <sup>2</sup>	60821,0
4	Площадь застройки, в т.ч.:	м <sup>2</sup>	5207,0
	- проектируемые здания и сооружения	м <sup>2</sup>	1615,0
	- существующие здания и сооружения	м <sup>2</sup>	3592,0

Экспликация зданий и сооружений

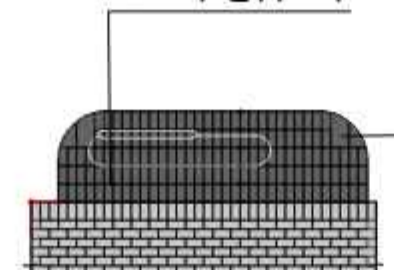
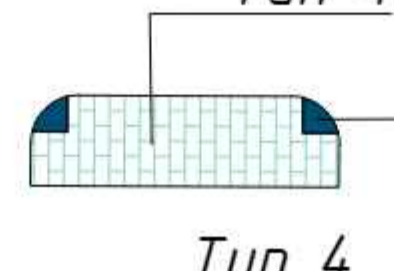
№ по плану	Наименование объекта	Примечание
1	Входная группа 1	ВХ-1
2	Входная группа 2	ВХ-2
3	Входная группа 3	ВХ-3
4	Сцена на главной площади	СЦ-1
5	Летняя сцена	ЛСЦ-2
6	Самузел	СУ
7	Многофункциональный павильон	МФП
8	Павильон охранника	ПО
9	Велопавилон	ВП
10	Существующая торговая галерея	ТГ
11	Парковый павильон	ПП-1
12	НТО	НТО
13	Лодочная станция	Л-1
14	Существующий ТИР и НТО	ТИР и НТО
15	Смотровая площадка 1	СМП-1.1
16	Смотровая площадка 2	СМП-1.2
17	Смотровая площадка 3	СМП-2
18	Смотровая площадка 4	СМП-3

Схема совмещения листов



На подобных площадках используется два типа покрытия для того, чтобы исключить неаккуратную подрезку

Тип 4



Тип 6- Фабрика "Готика", коллекция Premium, серия Bronze, номер 25, 600x300x80, без фаски

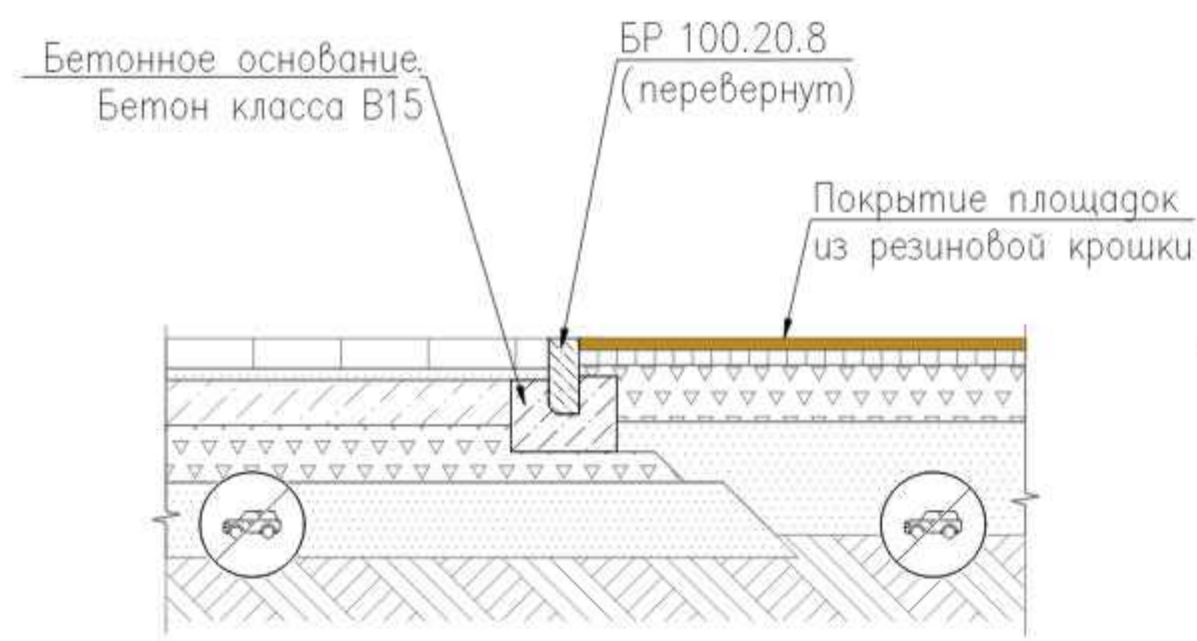
Тип 6- Фабрика "Готика", коллекция Premium, серия Bronze, номер 25, 600x300x80, без фаски

- Граница участка благоустр.
- Здания и сооружения
- Проезды и автостоянки
- Пешеходные пути
- Беговая дорожка
- Велодорожка
- Площадки для игр и отдыха

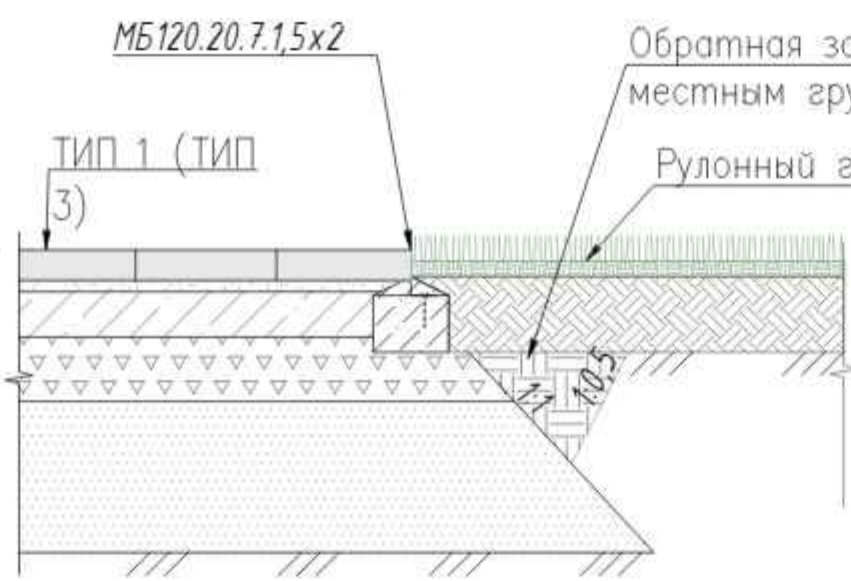
01-09-2022-СПОЗУ			
«Парк культуры и отдыха "Наташинский парк", г. Лыбери, ул. Митрофанова, ул. Шевлякова»			
Изм.	Кол.	Листы	Форм.
Составитель	Корректор	Дата	09.21
ГЛП	Базов	Лист	6.4
ТАП	Павлов	Лист	
Схема планировочной организации земельного участка			
План дорожных покрытий			
М. контр.	Подпись	00	1500
Формат "БАЗИС"			



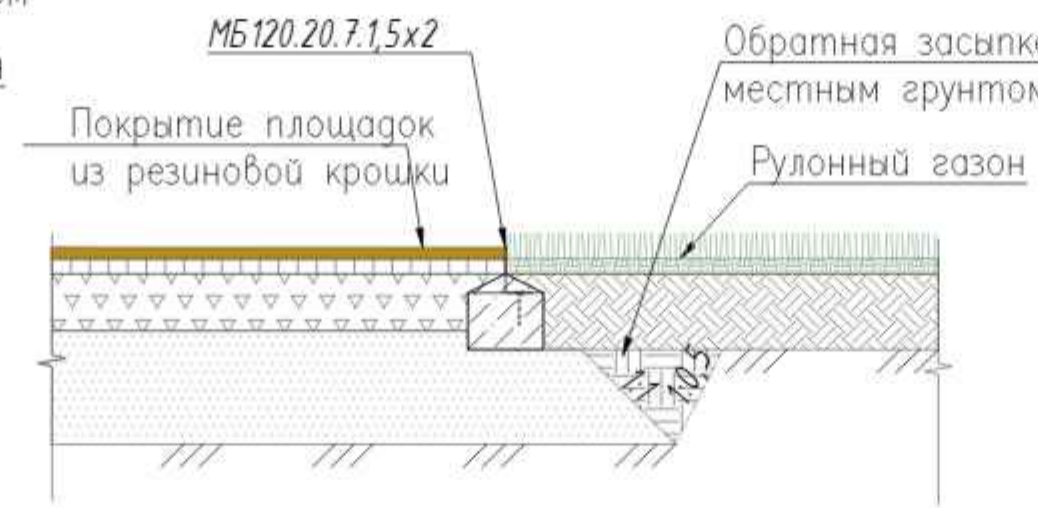
УСТРОЙСТВО САДОВОГО БОРТОВОГО КАМНЯ МЕЖДУ ПОКРЫТИЕМ ДОРОЖЕК И ПЛОЩАДОК ИЗ БЕТОННОЙ ПЛИТКИ И ПОКРЫТИЕМ ИЗ ГРАНИТНОГО ОТСЕВА.



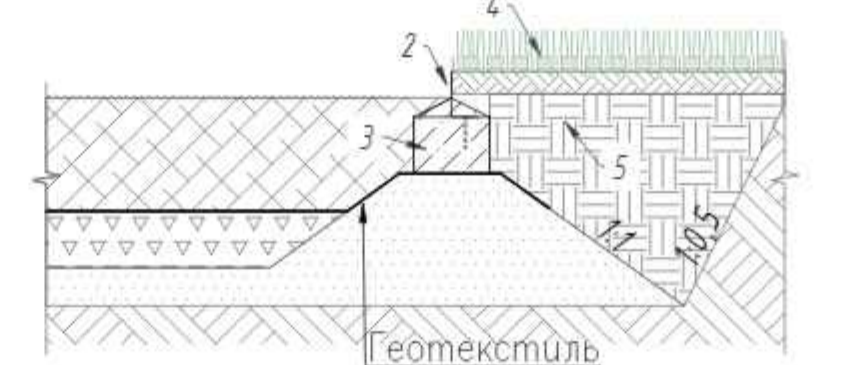
СТЫК ПОКРЫТИЯ ИЗ ПЛИТКИ С ГАЗОНОМ ЧЕРЕЗ МЕТАЛЛИЧЕСКИЙ БОРТ.



СТЫК ПЛОЩАДОК ИЗ РЕЗИНОВОЙ КРОШКИ С ГАЗОНОМ ЧЕРЕЗ МЕТАЛЛИЧЕСКИЙ БОРТ.

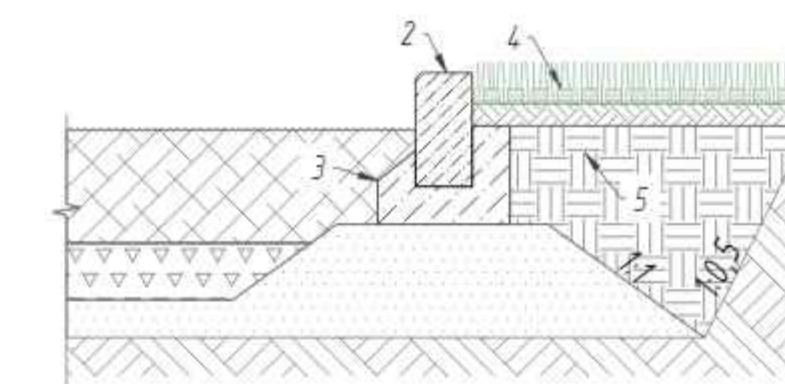


УЗЕЛ 5  
СТЫК ПОКРЫТИЙ (ЩЕПА ХВОЙНОЙ ПОРОДЫ).



- 2 - МБ120.20.7.15x2 ;
- 3 - бетон марки В15;
- 4 - восстанавливаемый плодородный слой грунта - 100 мм;
- 5 - обратная засыпка грунтом.

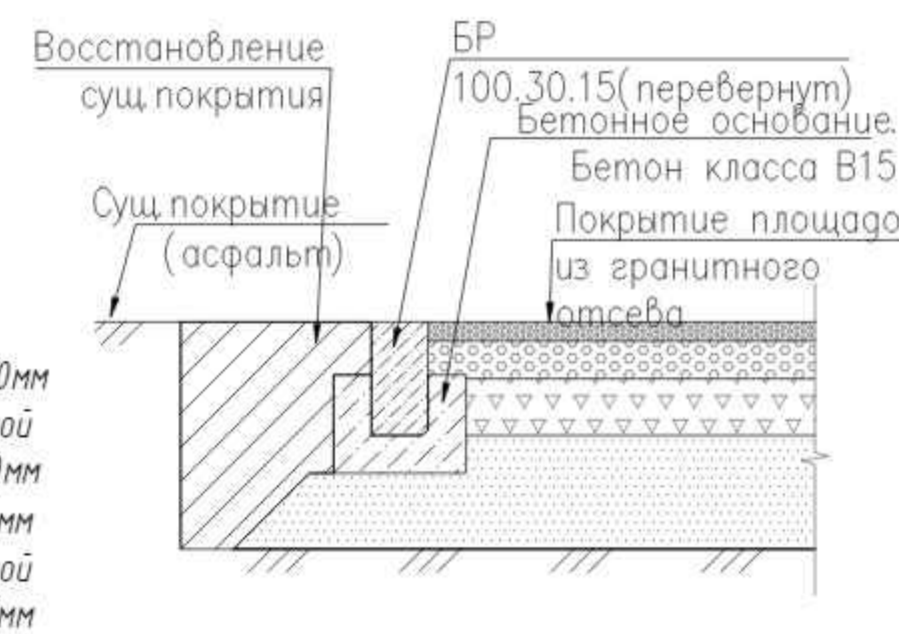
СТЫК ПОКРЫТИЙ (ЩЕПА ХВОЙНОЙ ПОРОДЫ).



- весная кора - фракция 20-80мм, древесная стружка - па) 5-30мм, покрытие не должно содержать загрязнений
- текстиль, плотностью 300-350 г/кв.м.,
- слой гранитный М1200 фракции
- Т 8267-93) с трамбовкой
- текстиль, плотностью 300-350 г/кв.м.,
- песок среднезернистый Кф=3 м/сут, ГОСТ 8736-93
- Утрамбованный грунт, К упл=0,98.

- 2 - бетонный бортовой камень Готика
- 3 - бетон марки В15;
- 4 - восстанавливаемый плодородный слой грунта - 100 мм;
- 5 - обратная засыпка грунтом.

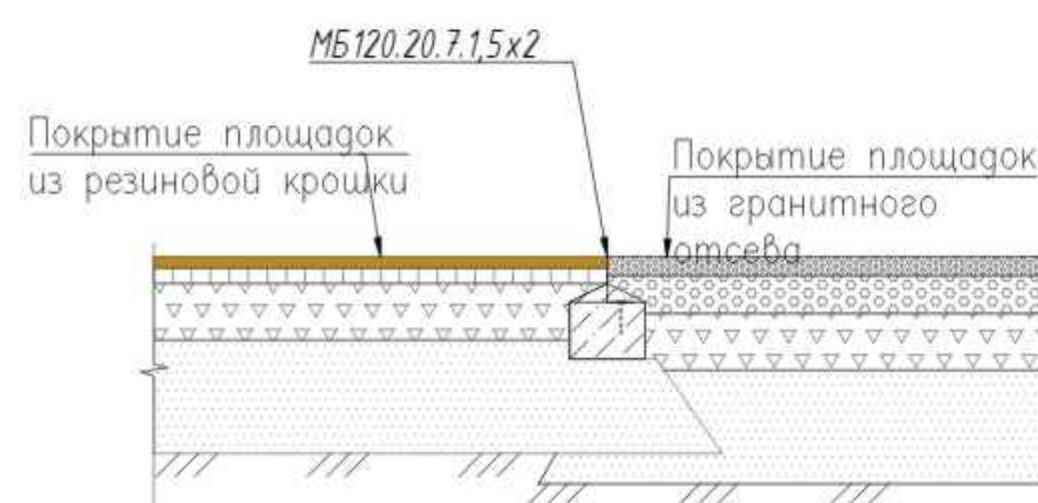
СТЫК ПОКРЫТИЯ ИЗ ГРАНИТНОГО ОТСЕВА И СУЩЕСТВУЮЩЕГО ПОКРЫТИЯ



ПЛИТЫ ИЗ АРХИТЕКТУРНОГО БЕТОНА


- Плиты из арх бетона
- Песок средней крупности - 30мм
- Геотекстиль 300г/см<sup>2</sup>
- Щебень фракции 5-20мм
- ТУ 5711-003-56465277-14 - 50мм
- Щебень фракционированный 40...80(80..120)мм
- М 400 легкоуплотняемый с заклиной фракционированным мелким щебнем 10-20 (5-10) ТУ 5711-003-56465277-14 - 150мм
- Армирующий материал Армат М150
- Песок средней крупности с содержанием пылевато-глинистой фракции 5% или щебень вторичной фракции 5...20мм - 200мм
- Уплотненный грунт (Купл=0,95)

СТЫК ПЛОЩАДОК ИЗ РЕЗИНОВОЙ КРОШКИ С ПОКРЫТИЕМ ИЗ ГРАНИТНОГО ОТСЕВА ЧЕРЕЗ МЕТАЛЛИЧЕСКИЙ БОРТ.




ПОКРЫТИЕ ПЛОЩАДОК ИЗ ГРАНИТНОГО ОТСЕВА. (МЕТОДОМ ЗАКЛИНКИ ФРАКЦИИ)

- Гранитные высевки фракция 0-5мм - 60мм
- гранитная крошка фракция 5-10мм - 100мм
- Щебень фракционированный 40..80 (80..120) мм М 400 легкоуплотняемый с заклиной фракционированным мелким щебнем 10-20 (5-10) ТУ 5711-003-56465277-14 - 150мм
- Армирующий материал АРМАТ-М 150
- Песок средней крупности с содержанием пылевато-глинистой фракции 5% или щебень вторичной фракции 5...20мм - 300мм
- Уплотненный грунт (Купл=0,95)



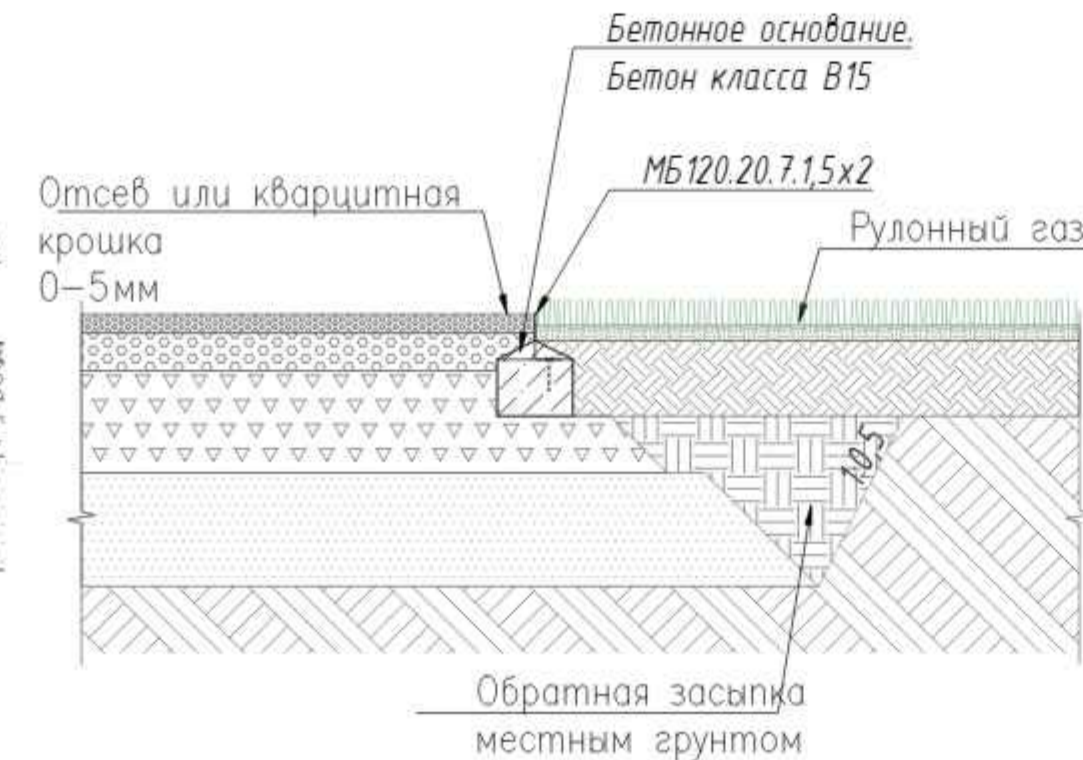
ПОКРЫТИЕ РЕЧНАЯ ГАЛЬКА ДЛЯ ДОРОЖЕК.

- Морская галька фракции 5-10мм - 50мм
- Полимерная решетка с шестигранной ячейкой - 50мм
- Геотекстиль, плотностью 300-350 г/кв.м., 1 слой
- Выравнивающий слой из песка - 30мм
- Щебень фракционированный 40..80 (80..120) мм М 400 легкоуплотняемый с заклиной фракционированным мелким щебнем 10-20 (5-10) ТУ 5711-003-56465277-14 - 150мм
- Армирующий материал Армат М150
- Песок средней крупности с содержанием пылевато-глинистой фракции 5% или щебень вторичной фракции 5...20мм - 300мм
- Геотекстиль, плотностью 300-350 г/кв.м., 1 слой
- Уплотненный грунт (Купл=0,95)

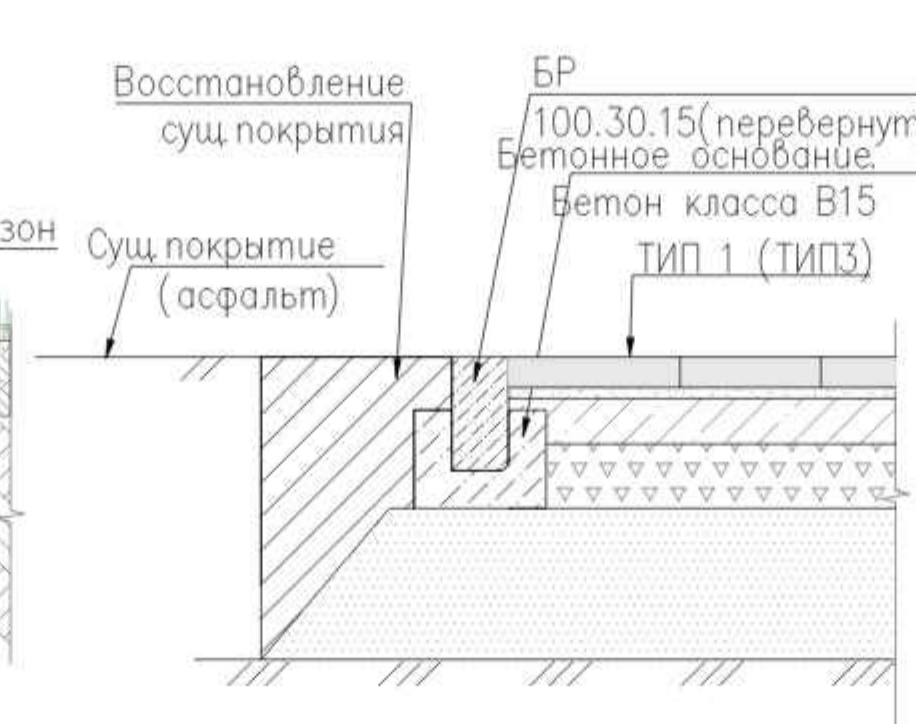


Примечание: Цвет полимерной решетки должен быть идентичен цвету заполнения.

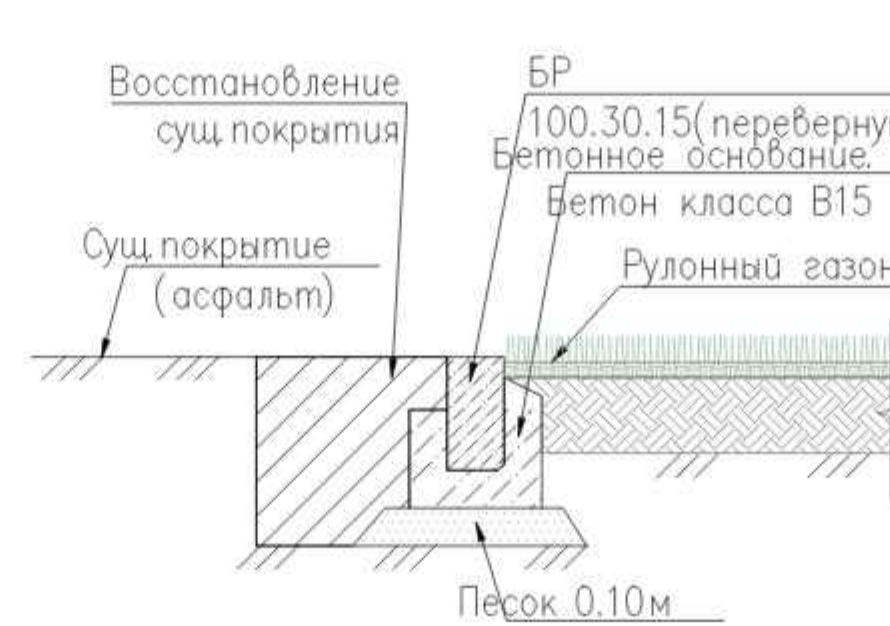
СТЫК ПОКРЫТИЯ ИЗ ГРАНИТНОГО ОТСЕВА С ГАЗОНОМ ЧЕРЕЗ МЕТАЛЛИЧЕСКИЙ БОРТ.



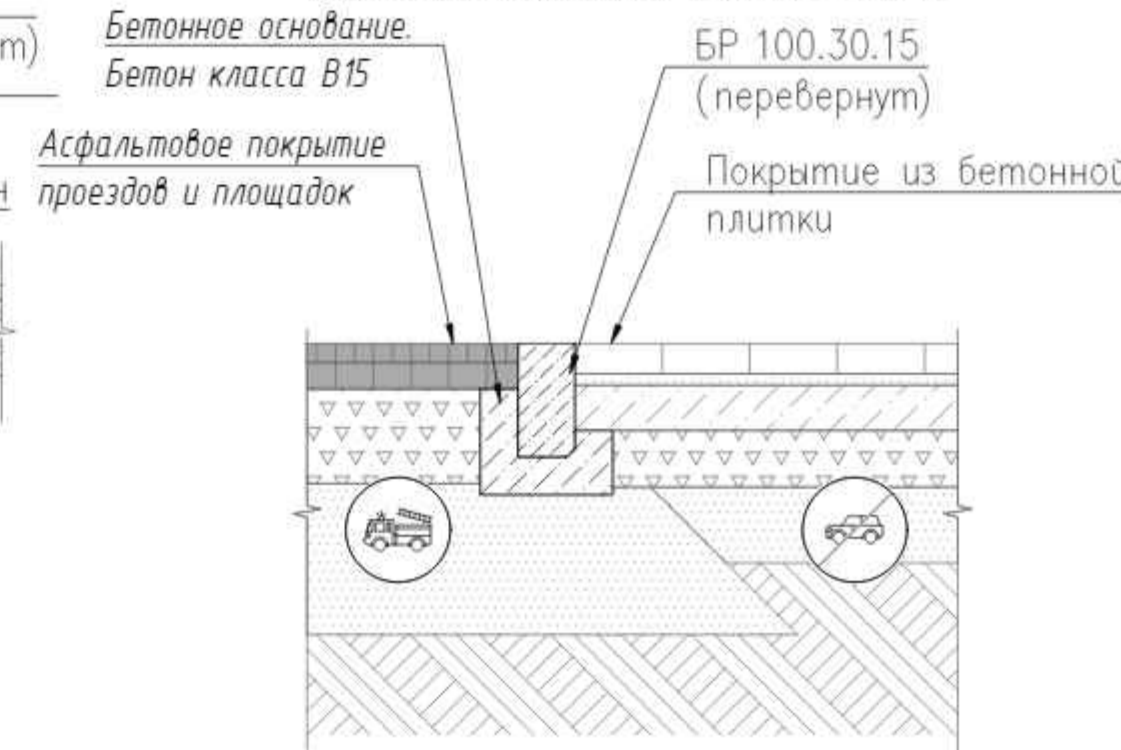
СТЫК ПОКРЫТИЯ ИЗ ПЛИТКИ И СУЩЕСТВУЮЩЕГО ПОКРЫТИЯ



СТЫК ГАЗОНА И СУЩЕСТВУЮЩЕГО ПОКРЫТИЯ

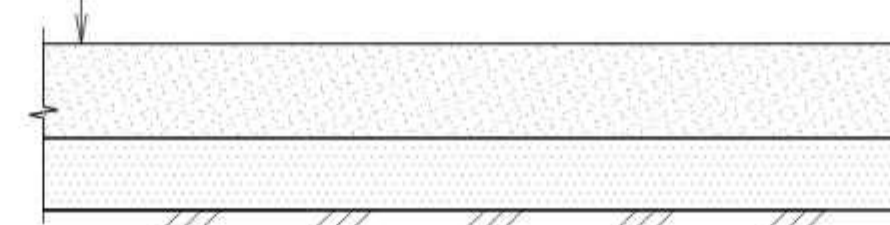


СТЫК АСФАЛЬТОВОГО ПОКРЫТИЯ С ПЛИТЧНЫМ ПОКРЫТИЕМ В ОДНОМ УРОВНЕ.



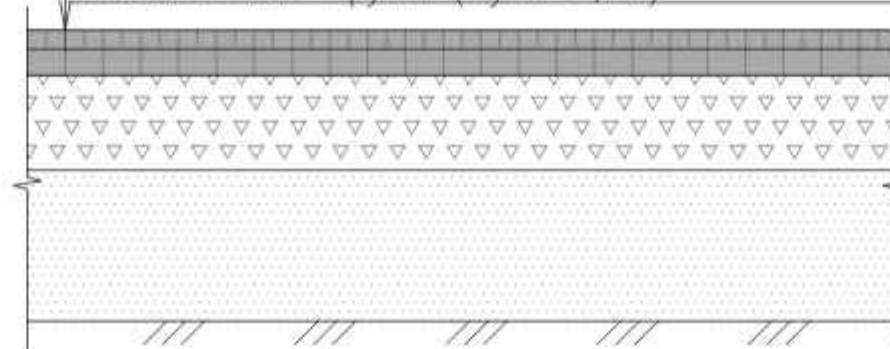
КОНСТРУКЦИЯ ПОКРЫТИЯ ИЗ ПЕСКА.

- Кварцевый песок фракции 0,8-2 мм ГОСТ Р 52301-200 - 250 мм
- Геотекстиль, плотностью 300-350 г/кв.м. - 1 слой
- Песок среднезернистый Кф=3 м/сут, ГОСТ 8736-93 - 180 мм
- Уплотненный грунт (Купл=0,95)



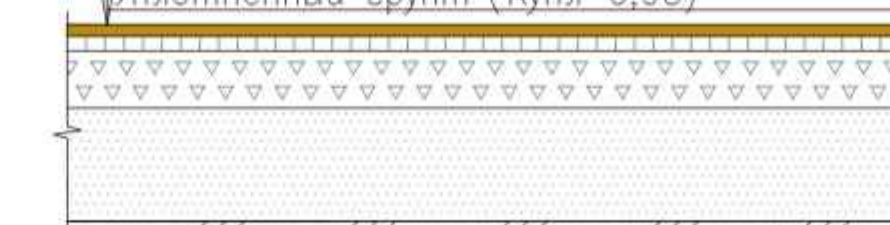
АСФАЛЬТОВОЕ ПОКРЫТИЕ ПАРКОВОК, ПРОЕЗДОВ И ПЛОЩАДОК.

- Асфальтобетон горячей укладки плотный II марки из щебеночной (гравийной) смеси Тип В, марка битума БНД/БН-60/90 - 50 мм
- Асфальтобетон горячей укладки плотный III марки из щебеночной (гравийной) смеси Тип В, марка битума БНД/БН-60/90 - 70 мм
- Жесткий укатываемый бетон В 7.5 ГОСТ 26633-2015, армированный мет сеткой 100\*100\*6 в 1 слой - 120 мм
- Щебень фракционированный 40..80 (80..120) мм легкоуплотняемый с заклиной фракционированным мелким щебнем ГОСТ 32703-2014 - 200 мм
- Армирующий материал АРМАТ-М 150
- Песок средней крупности с содержанием пылевато-глинистой фракции 5% или щебень вторичной фракции 5...20мм - 250 мм
- Армирующий материал АРМАТ-М 150
- Песок средней крупности с содержанием пылевато-глинистой фракции 5% или щебень вторичной фракции 5...20мм - 400 мм
- Уплотненный грунт (Купл=0,95)



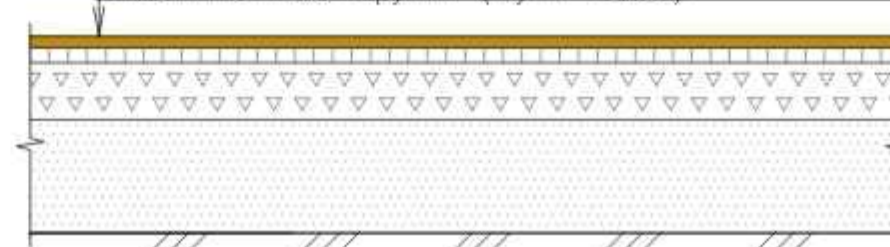
ПОКРЫТИЕ ДЕТСКИХ ПЛОЩАДОК ИЗ РЕЗИНОВОЙ КРОШКИ

- Покрытие из EPDM крошки цветной - 10 мм
- Покрытие из резиновой крошки черный - 90 мм
- Асфальтобетон горячей укладки плотный II марки из щебеночной (гравийной) смеси Тип В, марка битума БНД/БН-60/90 - 40 мм
- Жесткий укатываемый бетон В 7.5 ГОСТ 26633-2015, армированный мет сеткой 100\*100\*6 в 1 слой - 120 мм
- Щебень фракции 5-20мм ТУ 5711-003-56465277-14 - 150 мм
- Армирующий материал АРМАТ-М 150 - 200 мм
- Песок средней крупности с содержанием пылевато-глинистой фракции 5% или щебень вторичной фракции 5...20мм
- Уплотненный грунт (Купл=0,95)



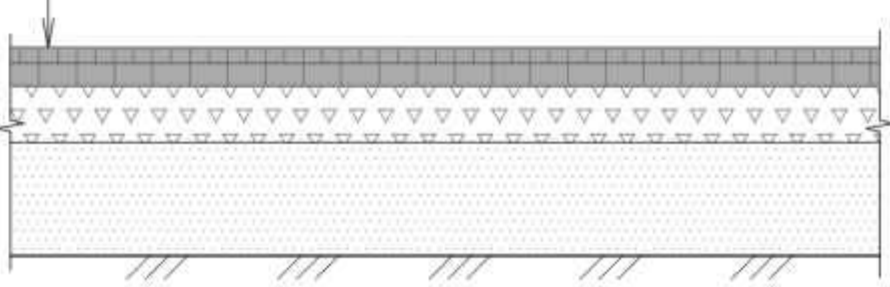
ПОКРЫТИЕ БЕГОВОЙ ДОРОЖКИ И СПОРТИВНЫХ ПЛОЩАДОК ИЗ РЕЗИНОВОЙ КРОШКИ

- Покрытие из EPDM крошки цветной - 10 мм
- Покрытие из резиновой крошки черный - 20 мм
- Асфальтобетон горячей укладки плотный II марки из щебеночной (гравийной) смеси Тип В, марка битума БНД/БН-60/90 - 40 мм
- Жесткий укатываемый бетон В 7.5 ГОСТ 26633-2015, армированный мет сеткой 100\*100\*6 в 1 слой - 120 мм
- Щебень фракции 5-20мм ТУ 5711-003-56465277-14 - 150 мм
- Армирующий материал АРМАТ-М 150
- Песок средней крупности с содержанием пылевато-глинистой фракции 5% или щебень вторичной фракции 5...20мм - 300 мм
- Уплотненный грунт (Купл=0,95)



ПОКРЫТИЕ ВЕЛОДОРОЖКИ ИЗ АСФАЛЬТОБЕТОНА.

- Асфальтобетон горячей укладки плотный II марки из песчаной смеси Тип Д, марка битума БНД/БН-60/90 - 40мм
- Асфальтобетон горячей укладки плотный III марки из песчаной смеси Тип Г и Д, марка битума БНД/БН-60/90 - 60мм
- Щебень фракционированный 40..80 (80..120) мм легкоуплотняемый с заклиной фракционированным мелким щебнем ТУ 5711-003-56465277-14 - 150мм
- Армирующий материал Армат М150
- Песок средней крупности с содержанием пылевато-глинистой фракции 5% или щебень вторичной фракции 5...20мм - 300мм
- Уплотненный грунт (Купл=0,95)



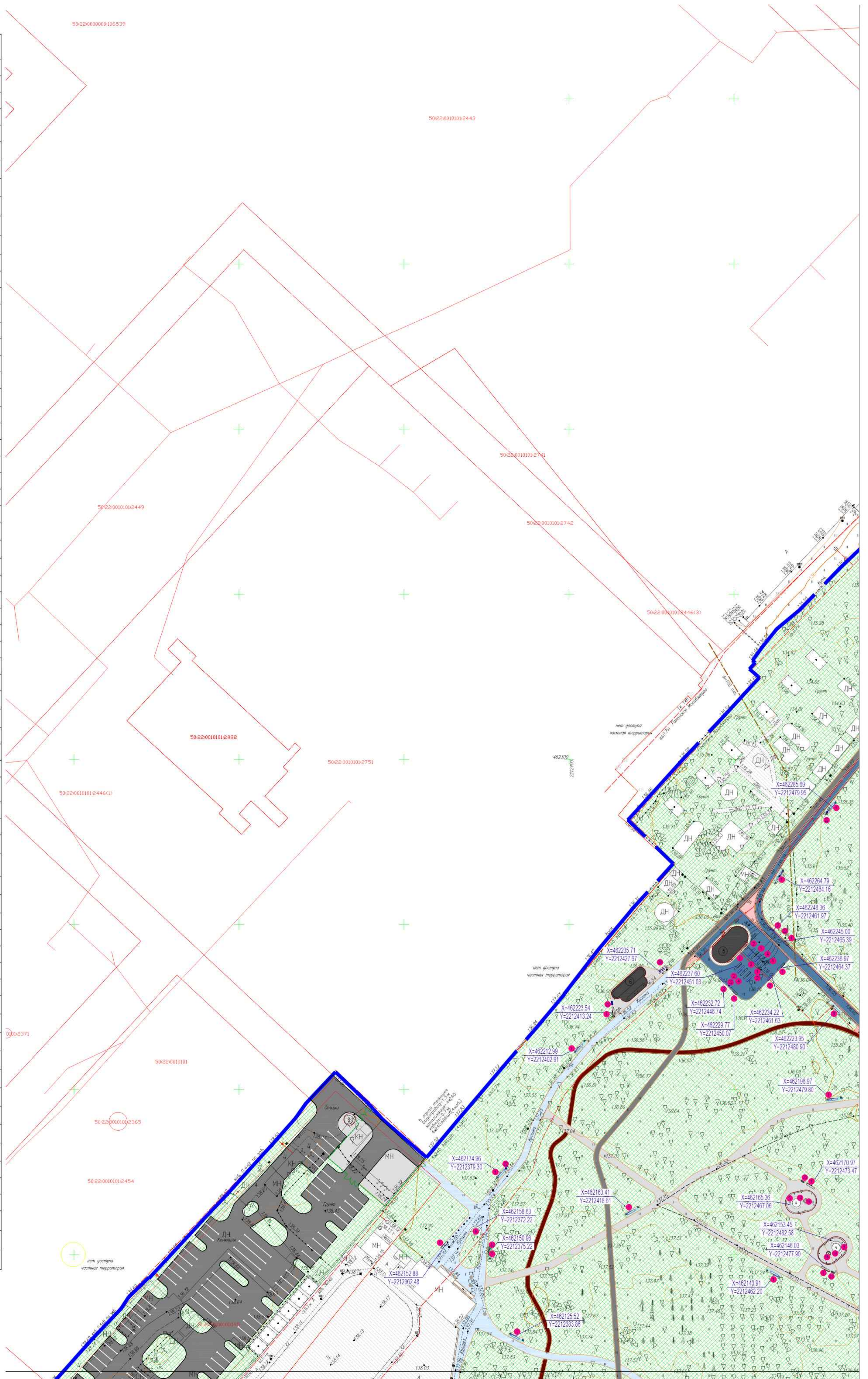
01-09-2022-СПОЗУ

«Парк культуры и отдыха "Наташинский парк": г. Люберцы, ул. Митрофанова, ул. Шедлякова»

Изм.	Кол.у	Лист	У док	Подп.	Дата	Схема планировочной организации земельного участка	Стр.	Лист	Листов	
Разработал	Кузнецова				09.21					
ГИП	Козлов									
ТАП	Патеев									
План покрытий М 1:500							П	6.5		
ООО "БАЗИС"										

ВЕДОМОСТЬ МАЛЫХ АРХИТЕКТУРНЫХ ФОРМ И ПЕРЕНОСНЫХ ИЗДЕЛИЙ

Код	Обозначение	Наименование	Кол.шт	Примечание
1		Скамья С-1	132	
2		Скамья С-1.1	11	
3		Скамья С-1.2	12	
4		Скамья С-1.3	3	
5		Скамья С-1.4	8	
6		Индивидуальный стульчик ИС-1	24	
7		Индивидуальный стульчик ИС-2	37	
8		Индивидуальный стульчик ИС-3	26	
9		Трибуна на спортивной площадке ТР-1	2	
10		Трибуна на спортивной площадке ТР-2	2	
11		Трибуна на собачьей площадке	1	
12		Маленький столик МСТ-1	4	
13		Большой столик БСТ-2	2	
14		Большой столик БСТ-3	3	
15		Навес на детской площадке Н-1	1	
16		Навес с мангалом М-1	3	
17		Шахматный столик Ш-1	7	
18		Игровой холм Х-1	1	
19		Собачья парковка СП-1	1	
20		Игровой элемент "Галка" ИГ-1	1	
21		Лабиринт "Камни" ЛК-1	1	
22		Урна тип 1 УР-1	80	
23		Урна тип 2 УР-2	11	
24		Урна тип 3 УР-3	3	
25		Шезлонг ШЗ-1	17	
26		Панк трек П-04	1	
27		Теннисный стол ТС-1	4	
28		Стойки для бадминтона СБ-1	2	
29		Стойки для игры в волейбол СВ-1	2	
30		Велопарковка ВЛ-1	41	
31		Лазательный элемент ИО-5	3	
32		Горка ИО-1	1	
33		Балансир ИО-2	3	
34		Качалка на пружине ИО-3	2	
35		Балансир ИО-4	1	
36		Качели ИО-6	2	
37		Качели ИО-7	1	
38		Перегородочное устройство ИО-8	1	
39		Детский игровой комплекс ИО-9	2	
40		Карусель ИО-10	1	
41		Ганак ИО-11	1	
42		Качели "Гнездо" ИО-12	2	
42.1		Игровой столик ИО-13	1	
43		Игровая панель ИО-14	1	
44		Игровая панель ИО-15	1	
45		Детский игровой комплекс ИО-16	1	
46		Лазательный комплекс ИО-17	1	
47		Игровой домик для игры с песком ИО-18	1	
48		Лазательный комплекс ИО-19	1	
49		Оборудование воркаут СО-1	1	
50		Оборудование воркаут СО-2	1	
51		Оборудование воркаут СО-3	1	
52		Оборудование воркаут СО-4	1	
53		Оборудование воркаут СО-5	1	
54		Оборудование для пожилых СО-6	1	
55		Оборудование для пожилых СО-7	1	
56		Оборудование для пожилых СО-8	1	
57		Оборудование для пожилых СО-9	1	
58		Оборудование для пожилых СО-10	1	
59		Оборудование для пожилых СО-11	1	
60		Оборудование для пожилых СО-12	1	
61		Препятствие "Дорожка пеньков" ИОС-1	2	
62		Препятствие "Кольцо малое"	1	
63		Препятствие "Среднее"	1	
64		Препятствие "Слабом"	1	
65		Боулер Б-1	2	
66		Облицовка существующего амфитеатра лиственницей	1	
67		Решетка пристольная квадратная 1000x1000	5	
68		Решетка пристольная квадратная 1200x1200	1	



Экспликация зданий и сооружений

Номер по плану	Наименование объекта	Примечание
1	Входная группа 1	ВХ-1
2	Входная группа 2	ВХ-2
3	Входная группа 3	ВХ-3
4	Сцена на главной площадке	СЦ-1
5	Летняя сцена	ЛСЦ-2
6	Санузел	СУ
7	Многофункциональный павильон	МФП
8	Павильон охранника	ПО
9	Велопауэр	ВП
10	Существующая торжественная галерея	ТГ
11	Парковый павильон	ПП-1
12	НТО	НТО
13	Лодочная станция	Л-1
14	Существующий ТИР и НТО	ТИР и НТО
15	Смотровая площадка 1	СМП-1.1
16	Смотровая площадка 2	СМП-1.2
17	Смотровая площадка 3	СМП-2
18	Смотровая площадка 4	СМП-3

- Граница участка благоустройства
- Здания и сооружения
- Проезды и автостоянки
- Пешеходные пути
- Беговая дорожка
- Велодорожка
- Площадки для игр и отдыха
- Озеленение

Установка скамейки и урны согласно раскладке  
Пример:

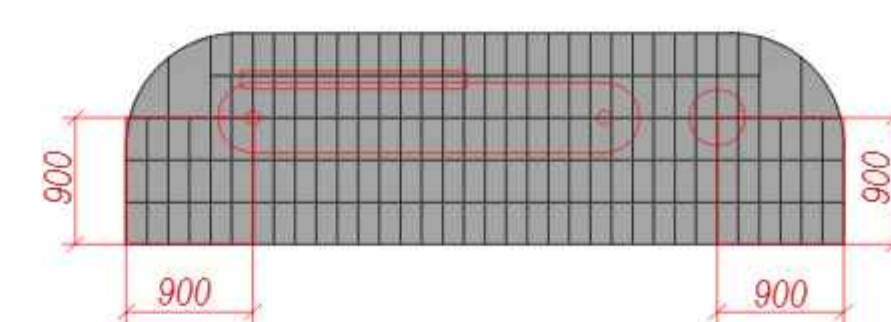
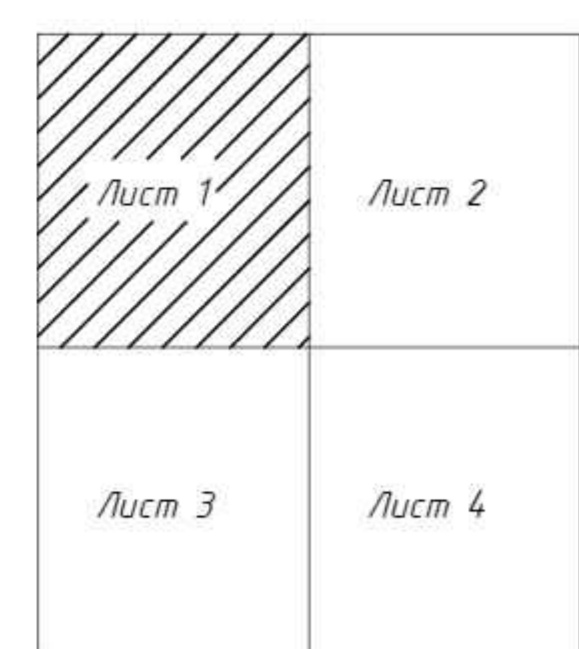


Схема совмещения листов



Изм.		Кол.	Лист	Фол.	Дата
Составитель	С.И.Иванов	1	09	21	
Проверенный	И.И.Петров	1	09	21	
И.контр.	В.В.Сидоров	1	09	21	

01-09-2022-СПОЗУ

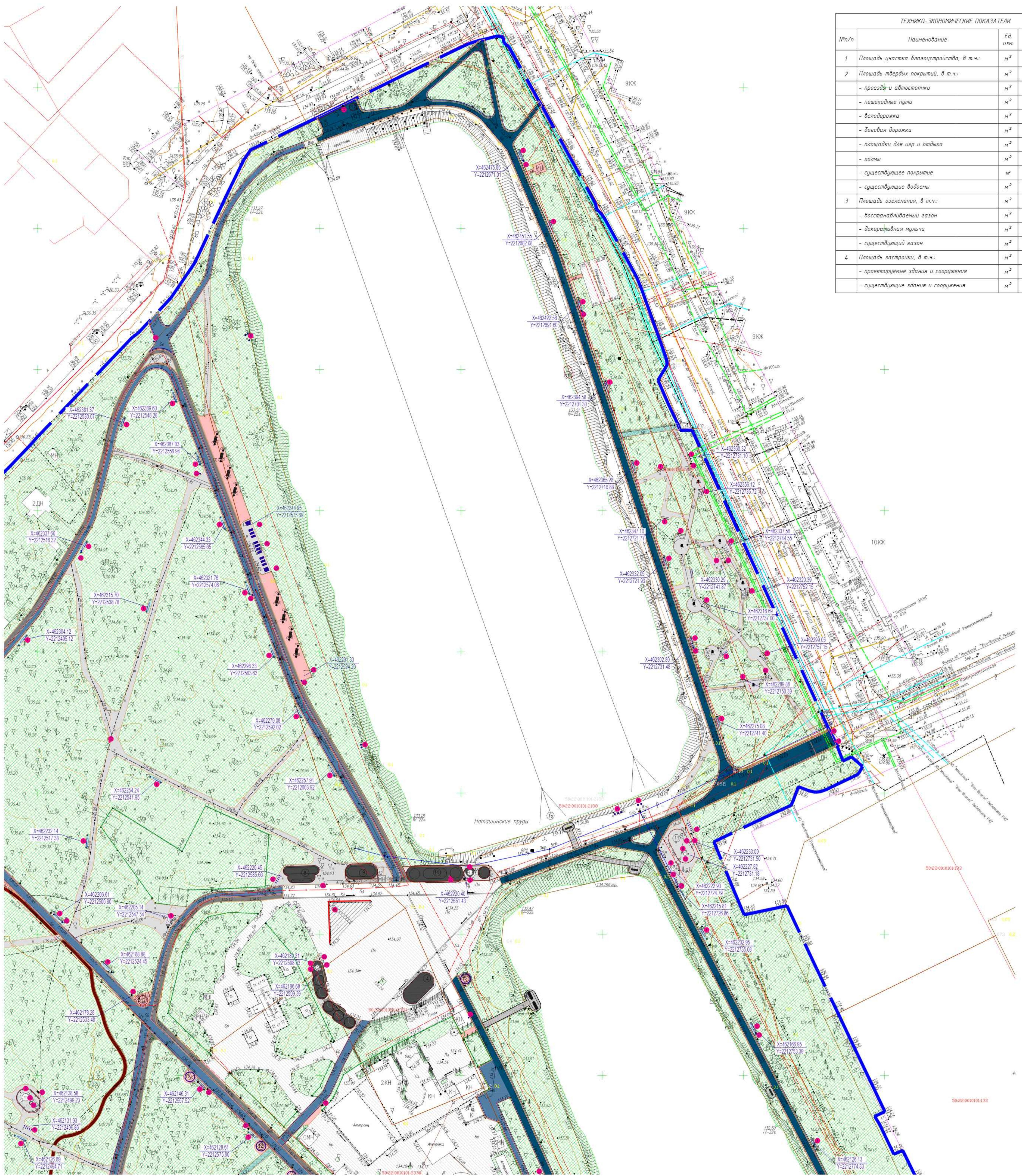
«Парк культуры и отдыха "Наташинский парк", г. Лодыжи, ул. Митрофанова, ул. Шевлякова»

Схема планировочной организации земельного участка

Разбивочный чертеж планировки, План размещения МАФ и оборудования М 1:500

Лист 71

ООО "БАЗИС"



ТЕХНИКО-ЭКОНОМИЧЕСКИЕ ПОКАЗАТЕЛИ			
№п/п	Наименование	Ед. изм.	Количество
1	Площадь участка благоустройства, в т.ч.:	м <sup>2</sup>	250576,0
2	Площадь твердых покрытий, в т.ч.:	м <sup>2</sup>	92625,0
	- проезды и автостоянки	м <sup>2</sup>	3836,0
	- пешеходные пути	м <sup>2</sup>	28638,0
	- велодорожки	м <sup>2</sup>	2510,0
	- беговая дорожка	м <sup>2</sup>	1476,0
	- площадки для игр и отдыха	м <sup>2</sup>	4031,0
	- камни	м <sup>2</sup>	214,0
- существующее покрытие	м <sup>2</sup>	12862,0	
- существующие водоемы	м <sup>2</sup>	39058,0	
3	Площадь озеленения, в т.ч.:	м <sup>2</sup>	152744,0
	- восстанавливаемый газон	м <sup>2</sup>	91886,0
	- декоративная мульча	м <sup>2</sup>	10,0
	- существующий газон	м <sup>2</sup>	60821,0
4	Площадь застройки, в т.ч.:	м <sup>2</sup>	5207,0
	- проектируемые здания и сооружения	м <sup>2</sup>	1615,0
	- существующие здания и сооружения	м <sup>2</sup>	3592,0

ВЕДОМОСТЬ МАЛЫХ АРХИТЕКТУРНЫХ ФОРМ И ПЕРЕНОСНЫХ ИЗДЕЛИЙ

Код	Обозначение	Наименование	Кол.шт	Примечание
1	□	Скамья С-1	132	
2	□	Скамья С-1.1	11	
3	□	Скамья С-1.2	12	
4	□	Скамья С-1.3	3	
5	□	Скамья С-1.4	8	
6	□	Индивидуальный стульчик ИС-1	24	
7	□	Индивидуальный стульчик ИС-2	37	
8	□	Индивидуальный стульчик ИС-3	26	
9	□	Трибуна на спортивной площадке ТР-1	2	
10	□	Трибуна на спортивной площадке ТР-2	2	
11	□	Трибуна на собачьей площадке	1	
12	○	Маленький столик МСТ-1	4	
13	○	Большой столик БСТ-2	2	
14	○	Большой столик БСТ-3	3	
15	○	Навес на детской площадке Н-1	1	
16	○	Навес с мангалом М-1	3	
17	○	Шахматный столик Ш-1	7	
18	○	Игровой холм Х-1	1	
19	○	Собачья парковка СП-1	1	
20	○	Игровой элемент "Галка" ИГ-1	1	
21	○	Лабиринт "Камни" ЛК-1	1	
22	○	Урна тип 1 УР-1	80	
23	○	Урна тип 2 УР-2	3	
24	○	Урна тип 3 УР-3	11	
25	○	Шезлонг ШЗ-1	17	
26	○	Панч трек П-04	1	
27	○	Теннисный стол ТС-1	4	
28	○	Стойки для бадминтона СБ-1	2	

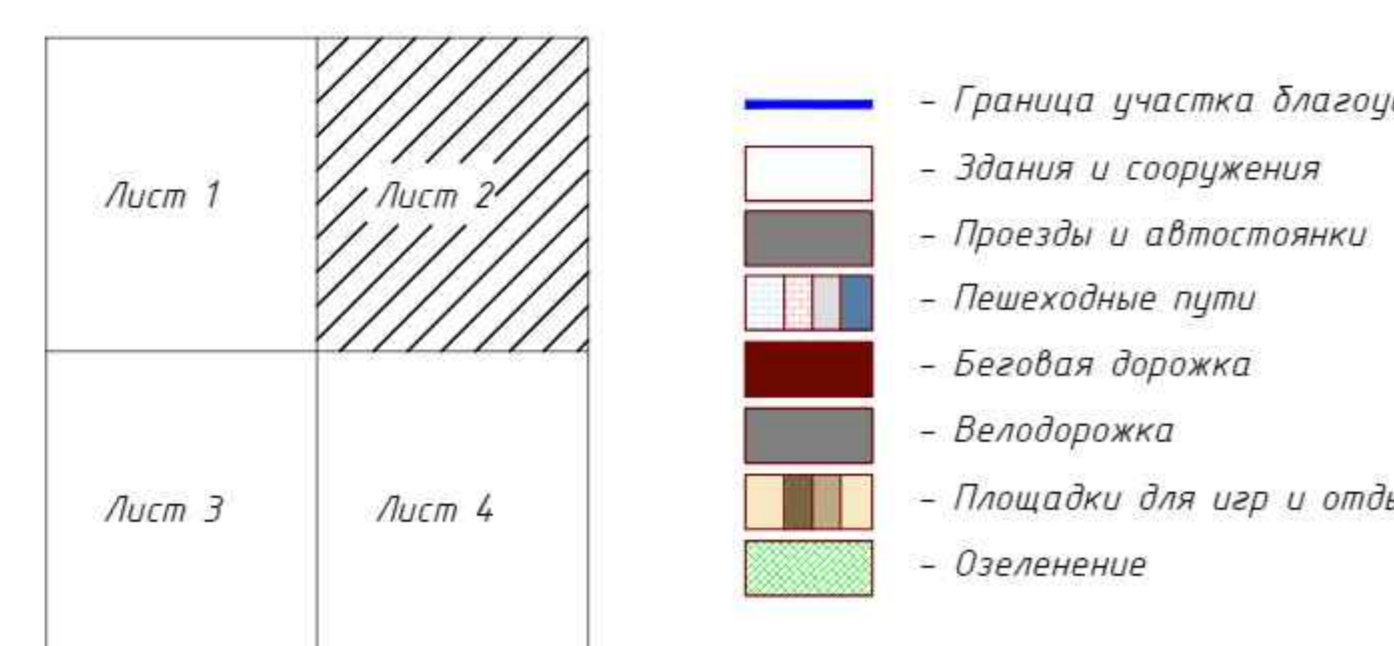
29	○	Стойки для игры в волейбол СВ-1	2	
30	○	Велопарковка ВЛ-1	41	
31	○	Лазательный элемент ИО-5	3	
32	○	Гарка ИО-1	1	
33	○	Балансир ИО-2	3	
34	○	Качалка на пружине ИО-3	2	
35	○	Балансир ИО-4	1	
36	○	Качели ИО-6	2	
37	○	Качели ИО-7	1	
38	○	Перевернутое устройство ИО-8	2	
39	○	Детский игровой комплекс ИО-9	1	
40	○	Карусель ИО-10	1	
41	○	Гамак ИО-11	1	
42	○	Качели "Гнездо" ИО-12	2	
42.1	○	Игровой столик ИО-13	1	
43	○	Игровая панель ИО-14	1	
44	○	Игровая панель ИО-15	1	
45	○	Детский игровой комплекс ИО-16	1	
46	○	Лазательный комплекс ИО-17	1	
47	○	Игровой домик для игры с песком ИО-18	1	
48	○	Лазательный комплекс ИО-19	1	
49	○	Оборудование варакут СО-1	1	
50	○	Оборудование варакут СО-2	1	
51	○	Оборудование варакут СО-3	1	
52	○	Оборудование варакут СО-4	1	
53	○	Оборудование варакут СО-5	1	
54	○	Оборудование для пожилых СО-6	1	
55	○	Оборудование для пожилых СО-7	1	

56	○	Оборудование для пожилых СО-8	1	
57	○	Оборудование для пожилых СО-9	1	
58	○	Оборудование для пожилых СО-10	1	
59	○	Оборудование для пожилых СО-11	1	
60	○	Оборудование для пожилых СО-12	1	
61	○	Препятствие "Дорожка пеньков" ИОС-1	2	
62	○	Препятствие "Кольцо малое"	1	
63	○	Препятствие "Среднее"	1	
64	○	Препятствие "Слабом"	1	
65	○	Болард Б-1	2	
66	○	Облицовка существующего смотровой площадки 1	1	
67	○	Решетка пристыльная квадратная 1000х1000	5	
68	○	Решетка пристыльная квадратная 1200х1200	1	

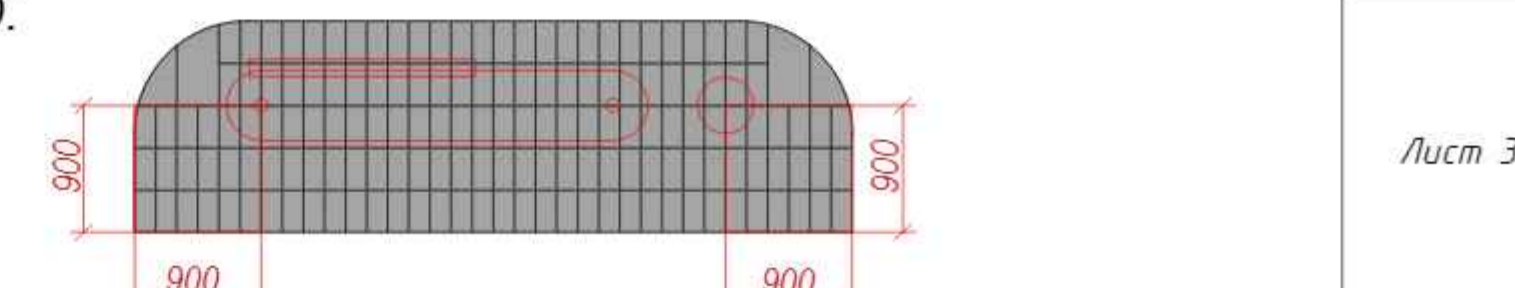
Экспликация зданий и сооружений

Номер по плану	Наименование объекта	Примечание
1	Входная группа 1	ВХ-1
2	Входная группа 2	ВХ-2
3	Входная группа 3	ВХ-3
4	Сцена на главной площадке	СЦ-1
5	Летняя сцена	ЛСЦ-2
6	Санузел	СУ
7	Многофункциональный павильон	МФП
8	Павильон оранжерея	ПО
9	Велопавильон	ВП
10	Существующая торговая галерея	ТГ
11	Парковый павильон	ПП-1
12	НТО	НТО
13	Лодочная станция	Л-1
14	Существующий ТИР и НТО	ТИР и НТО
15	Смотровая площадка 1	СМП-1.1
16	Смотровая площадка 2	СМП-1.2
17	Смотровая площадка 3	СМП-2
18	Смотровая площадка 4	СМП-3

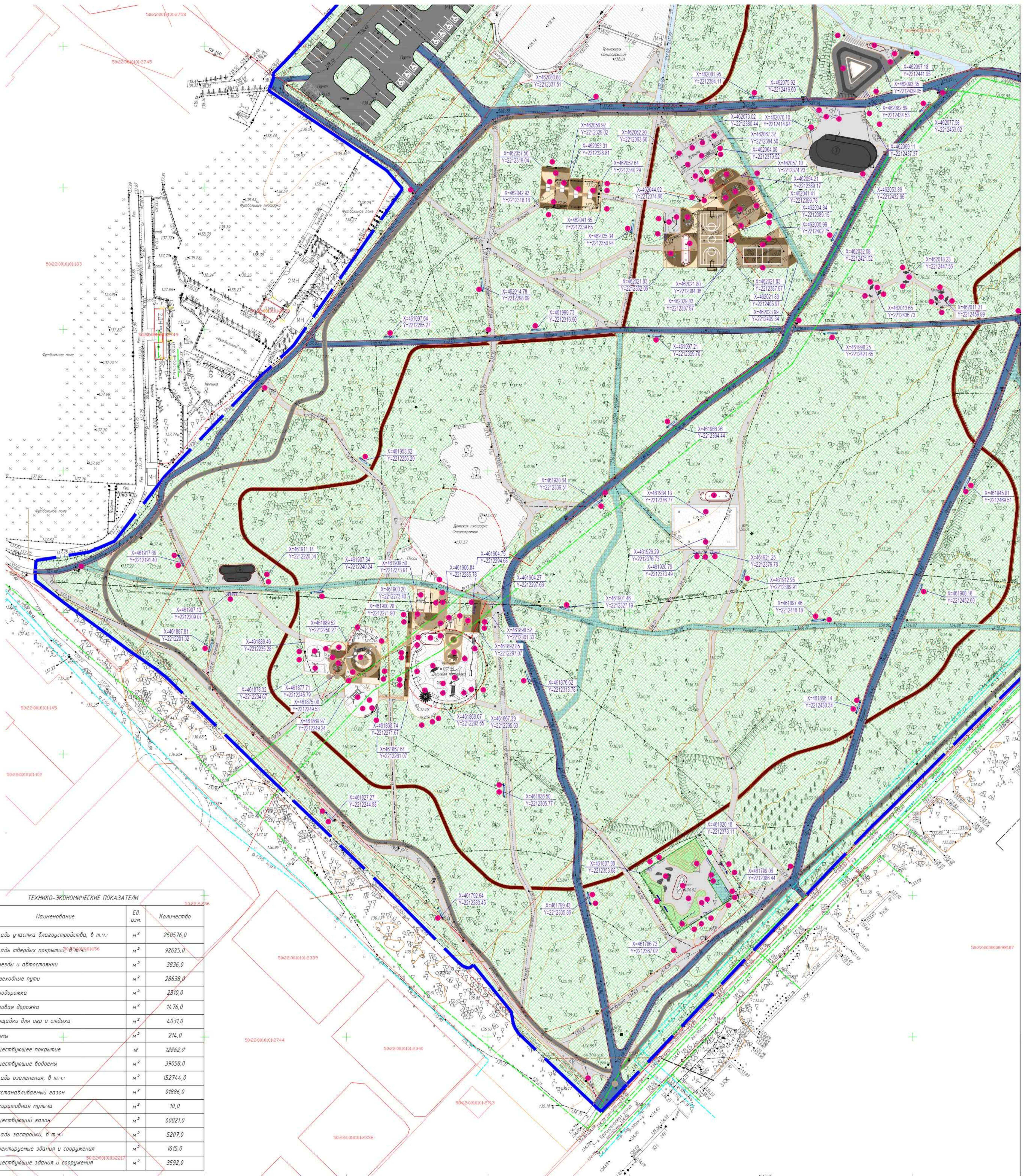
Схема совмещения листов



Установка скамейки и урны согласно раскладке Пример:



01-09-2022-СПОЗУ			
Изм.	Кол.ч	Листы	Дата
1	1	1	09.21.22
2	1	1	09.21.22
3	1	1	09.21.22
4	1	1	09.21.22
5	1	1	09.21.22
6	1	1	09.21.22
7	1	1	09.21.22
8	1	1	09.21.22
9	1	1	09.21.22
10	1	1	09.21.22
11	1	1	09.21.22
12	1	1	09.21.22
13	1	1	09.21.22
14	1	1	09.21.22
15	1	1	09.21.22
16	1	1	09.21.22
17	1	1	09.21.22
18	1	1	09.21.22
19	1	1	09.21.22
20	1	1	09.21.22
21	1	1	09.21.22
22	1	1	09.21.22
23	1	1	09.21.22
24	1	1	09.21.22
25	1	1	09.21.22
26	1	1	09.21.22
27	1	1	09.21.22
28	1	1	09.21.22



**ТЕХНИКО-ЭКОНОМИЧЕСКИЕ ПОКАЗАТЕЛИ**

№п/п	Наименование	Ед. изм.	Количество
1	Площадь участка благоустройства, в т.ч.:	м <sup>2</sup>	250576,0
2	Площадь твердых покрытий, в т.ч.:	м <sup>2</sup>	92625,0
	- проезды и автостоянки	м <sup>2</sup>	3836,0
	- пешеходные пути	м <sup>2</sup>	28638,0
	- велодорожка	м <sup>2</sup>	2810,0
	- велосая дорожка	м <sup>2</sup>	1476,0
	- площадки для игр и отдыха	м <sup>2</sup>	4031,0
	- холмы	м <sup>2</sup>	214,0
	- существующее покрытие	м <sup>2</sup>	12862,0
	- существующие водоёмы	м <sup>2</sup>	39058,0
3	Площадь озеленения, в т.ч.:	м <sup>2</sup>	152744,0
	- восстанавливаемый газон	м <sup>2</sup>	91886,0
	- декоративная мульча	м <sup>2</sup>	10,0
	- существующий газон	м <sup>2</sup>	60821,0
4	Площадь застройки, в т.ч.:	м <sup>2</sup>	5207,0
	- проектируемые здания и сооружения	м <sup>2</sup>	1615,0
	- существующие здания и сооружения	м <sup>2</sup>	3592,0


**ВЕДОМОСТЬ МАЛЫХ АРХИТЕКТУРНЫХ ФОРМ И ПЕРЕНОСНЫХ ИЗДЕЛИЙ**

Код	Обозначение	Наименование	Кол.шт	Примечание
1		Скамья С-1	132	
2		Скамья С-1.1	11	
3		Скамья С-1.2	12	
4		Скамья С-1.3	3	
5		Скамья С-1.4	8	
6		Индивидуальный стульчик ИС-1	24	
7		Индивидуальный стульчик ИС-2	37	
8		Индивидуальный стульчик ИС-3	26	
9		Трибуна на спортивной площадке ТР-1	2	
10		Трибуна на спортивной площадке ТР-2	2	
11		Трибуна на собачьей площадке	1	
12		Маленький столик МСТ-1	4	
13		Большой столик БСТ-2	2	
14		Большой столик БСТ-3	3	
15		Навес на детской площадке Н-1	1	
16		Навес с мангалом М-1	3	
17		Шахматный столик Ш-1	7	
18		Игровой холм Х-1	1	
19		Собачья парковка СП-1	1	
20		Игровой элемент "Галка" ИГ-1	1	
21		Лабиринт "Камни" ЛК-1	1	
22		Урна тип 1 УР-1	80	
23		Урна тип 2 УР-2	11	
24		Урна тип 3 УР-3	3	
25		Шезлонг ШЗ-1	17	
26		Панч трек П-04	1	
27		Теннисный стол ТС-1	4	
28		Стойки для игры в бадминтон БД-1	2	

29		Стойки для игры в волейбол СВ-1	2	
30		Велопарковка ВЛ-1	41	
31		Лазерный элемент ИО-5	3	
32		Гарка ИО-1	1	
33		Балансир ИО-2	3	
34		Качалка на пружине ИО-3	2	
35		Балансир ИО-4	1	
36		Качели ИО-6	2	
37		Качели ИО-7	1	
38		Перевернутые устройства ИО-8	2	
39		Детский игровой комплекс ИО-9	1	
40		Карусель ИО-10	1	
41		Гамак ИО-11	1	
42		Качели "Гнездо" ИО-12	2	
42.1		Игровой столик ИО-13	1	
43		Игровая панель ИО-14	1	
44		Игровая панель ИО-15	1	
45		Детский игровой комплекс ИО-16	1	
46		Лазерный комплекс ИО-17	1	
47		Игровой домик для игры с песком ИО-18	1	
48		Лазерный комплекс ИО-19	1	
49		Оборудование вартук СО-1	1	
50		Оборудование вартук СО-2	1	
51		Оборудование вартук СО-3	1	
52		Оборудование вартук СО-4	1	
53		Оборудование вартук СО-5	1	
54		Оборудование для пожилых СО-6	1	
55		Оборудование для пожилых СО-7	1	

56		Оборудование для пожилых СО-8	1	
57		Оборудование для пожилых СО-9	1	
58		Оборудование для пожилых СО-10	1	
59		Оборудование для пожилых СО-11	1	
60		Оборудование для пожилых СО-12	1	
61		Препятствие "Дорожка лентяев" ИОС-1	2	
62		Препятствие "Кольцо малое"	1	
63		Препятствие "Среднее"	1	
64		Препятствие "Слабом"	1	
65		Болард Б-1	2	
66		Облицовка существующего атриума ливневой Решетка приствольная квадратная 1000x1000	5	
67		Решетка приствольная квадратная 1200x1200	1	

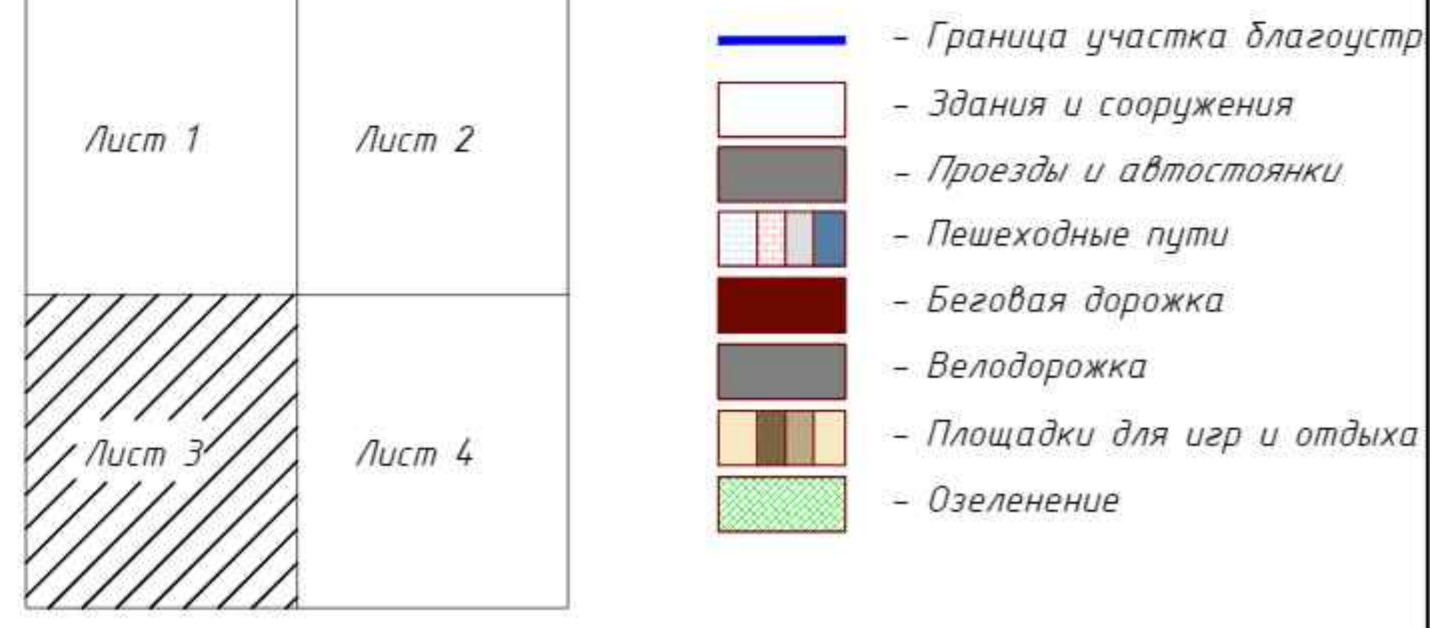
Установка скамейки и урны согласно раскладке  
Пример:



**Экспликация зданий и сооружений**

Номер по плану	Наименование объекта	Примечание
1	Входная группа 1	ВХ-1
2	Входная группа 2	ВХ-2
3	Входная группа 3	ВХ-3
4	Сцена на главной площадке	СЦ-1
5	Летняя сцена	ЛСЦ-2
6	Санузел	СУ
7	Многофункциональный павильон	МФП
8	Павильон оранжереи	ПО
9	Велопавильон	ВП
10	Существующая торговая галерея	ТГ
11	Парковый павильон	ПП-1
12	НТО	НТО
13	Лодочная станция	Л-1
14	Существующий ТИР и НТО	ТИР и НТО
15	Смотровая площадка 1	СМП-1.1
16	Смотровая площадка 2	СМП-1.2
17	Смотровая площадка 3	СМП-2
18	Смотровая площадка 4	СМП-3

Схема совмещения листов



01-09-2022-СПОЗУ

«Парк культуры и отдыха "Наташинский парк", г. Лебеди, ул. Митрофанова, ул. Шевлякова»

Изм.	Кол.ч.	Листы	Фол.	Дата
Составитель	М.И.И.	Л.И.И.	09.21	
Г.И.И.	К.И.И.			
И.И.И.	П.И.И.			

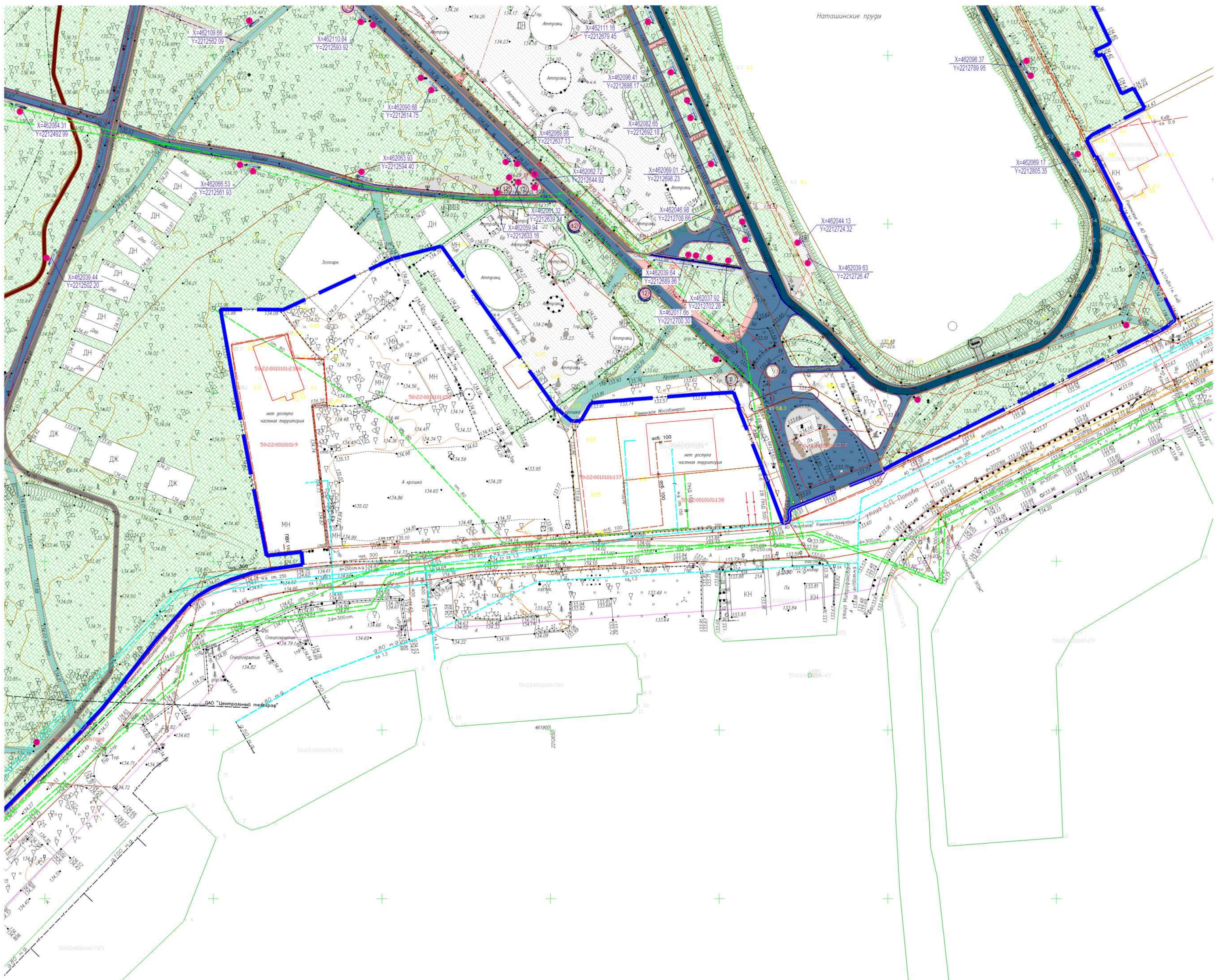
Схема планировочной организации земельного участка

Разбивочный чертеж планировки

План размещения МАФ и оборудования М 1:500

Лист 73

ООО "БАЗИС"



ТЕХНИКО-ЭКОНОМИЧЕСКИЕ ПОКАЗАТЕЛИ			
№п/п	Наименование	Ед. изм.	Количество
1	Площадь участка благоустройства, в т.ч.:	м <sup>2</sup>	250576,0
2	Площадь твердых покрытий, в т.ч.:	м <sup>2</sup>	92625,0
	- проезды и автостоянки	м <sup>2</sup>	3836,0
	- пешеходные пути	м <sup>2</sup>	28638,0
	- Велодорожка	м <sup>2</sup>	2510,0
	- беговая дорожка	м <sup>2</sup>	1476,0
	- площадки для игр и отдыха	м <sup>2</sup>	4031,0
	- холмы	м <sup>2</sup>	214,0
	- существующее покрытие	м <sup>2</sup>	12862,0
	- существующие водоемы	м <sup>2</sup>	39058,0
3	Площадь озеленения, в т.ч.:	м <sup>2</sup>	152744,0
	- восстанавливаемый газон	м <sup>2</sup>	91886,0
	- декоративная мульча	м <sup>2</sup>	10,0
	- существующий газон	м <sup>2</sup>	60821,0
4	Площадь застройки, в т.ч.:	м <sup>2</sup>	5207,0
	- проектируемые здания и сооружения	м <sup>2</sup>	1615,0
	- существующие здания и сооружения	м <sup>2</sup>	3592,0

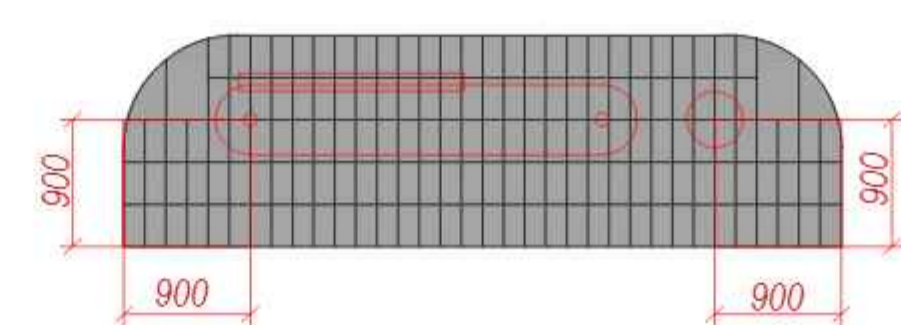
ВЕДОМОСТЬ МАЛЫХ АРХИТЕКТУРНЫХ ФОРМ И ПЕРЕНОСНЫХ ИЗДЕЛИЙ

Код	Обозначение	Наименование	Кол.шт	Примечание
1	▬	Скамья С-1	132	
2	▬	Скамья С-1.1	11	
3	▬	Скамья С-1.2	12	
4	▬	Скамья С-1.3	3	
5	▬	Скамья С-1.4	8	
6	▬	Индивидуальный стульчик ИС-1	24	
7	▬	Индивидуальный стульчик ИС-2	37	
8	▬	Индивидуальный стульчик ИС-3	26	
9	▬	Трибуна на спортивной площадке ТР-1	2	
10	▬	Трибуна на спортивной площадке ТР-2	2	
11	▬	Трибуна на собачьей площадке	1	
12	○	Маленький столик МСТ-1	4	
13	○	Большой столик БСТ-2	2	
14	○	Большой столик БСТ-3	3	
15	○	Навес на детской площадке Н-1	1	
16	○	Навес с мангалом М-1	3	
17	○	Шахматный столик Ш-1	7	
18	○	Игровой холм Х-1	1	
19	○	Собачья парковка СП-1	1	
20	○	Игровой элемент "Галка" ИГ-1	1	
21	○	Лабиринт "Канни" ЛК-1	1	
22	○	Урна тип 1 УР-1	80	
23	○	Урна тип 2 УР-2	3	
24	○	Урна тип 3 УР-3	11	
25	○	Шезлонг ШЗ-1	17	
26	○	Панч трек П-04	1	
27	○	Теннисный стол ТС-1	4	
28	○	Стойки для бадминтона СБ-1	2	

29	○	Стойки для игры в волейбол СВ-1	2	
30	○	Велопарковка ВП-1	41	
31	○	Лазательный элемент ИО-5	3	
32	○	Горка ИО-1	1	
33	○	Балансир ИО-2	3	
34	○	Качалка на пружине ИО-3	2	
35	○	Балансир ИО-4	1	
36	○	Качели ИО-6	2	
37	○	Качели ИО-7	1	
38	○	Перевернутое устройство ИО-8	2	
39	○	Детский игровой комплекс ИО-9	1	
40	○	Карусель ИО-10	1	
41	○	Ганк ИО-11	1	
42	○	Качели "Гнездо" ИО-12	2	
42.1	○	Игровой столик ИО-13	1	
43	○	Игровая панель ИО-14	1	
44	○	Игровая панель ИО-15	1	
45	○	Детский игровой комплекс ИО-16	1	
46	○	Лазательный комплекс ИО-17	1	
47	○	Игровой домик для игры с песком ИО-18	1	
48	○	Лазательный комплекс ИО-19	1	
49	○	Оборудование виакут СО-1	1	
50	○	Оборудование виакут СО-2	1	
51	○	Оборудование виакут СО-3	1	
52	○	Оборудование виакут СО-4	1	
53	○	Оборудование виакут СО-5	1	
54	○	Оборудование для пожилых СО-6	1	
55	○	Оборудование для пожилых СО-7	1	

56	○	Оборудование для пожилых СО-8	1	
57	○	Оборудование для пожилых СО-9	1	
58	○	Оборудование для пожилых СО-10	1	
59	○	Оборудование для пожилых СО-11	1	
60	○	Оборудование для пожилых СО-12	1	
61	○	Препятствие "Дорожка пеньков" ИОС-1	2	
62	○	Препятствие "Кольцо малое"	1	
63	○	Препятствие "Среднее"	1	
64	○	Препятствие "Слаком"	1	
65	○	Болард Б-1	2	
66	○	Облицовка существующего атриума листовничей	1	
67	○	Решетка пристольная квадратная 1000x1000	5	
68	○	Решетка пристольная квадратная 1200x1200	1	

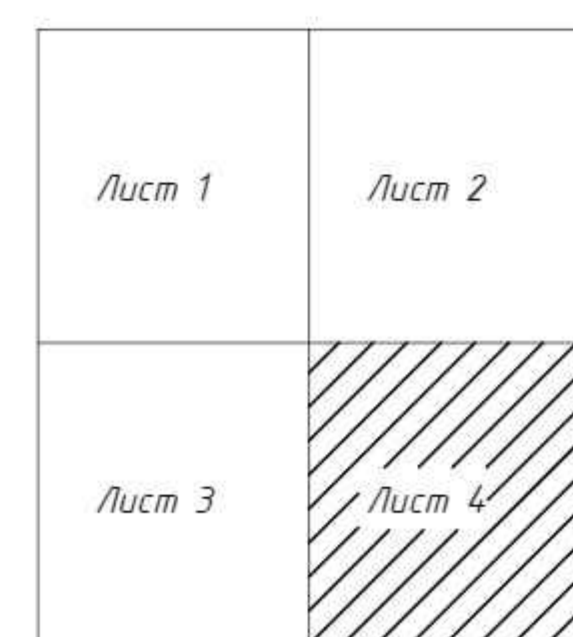
Установка скамейки и урны согласно раскладке  
Пример:



Экспликация зданий и сооружений

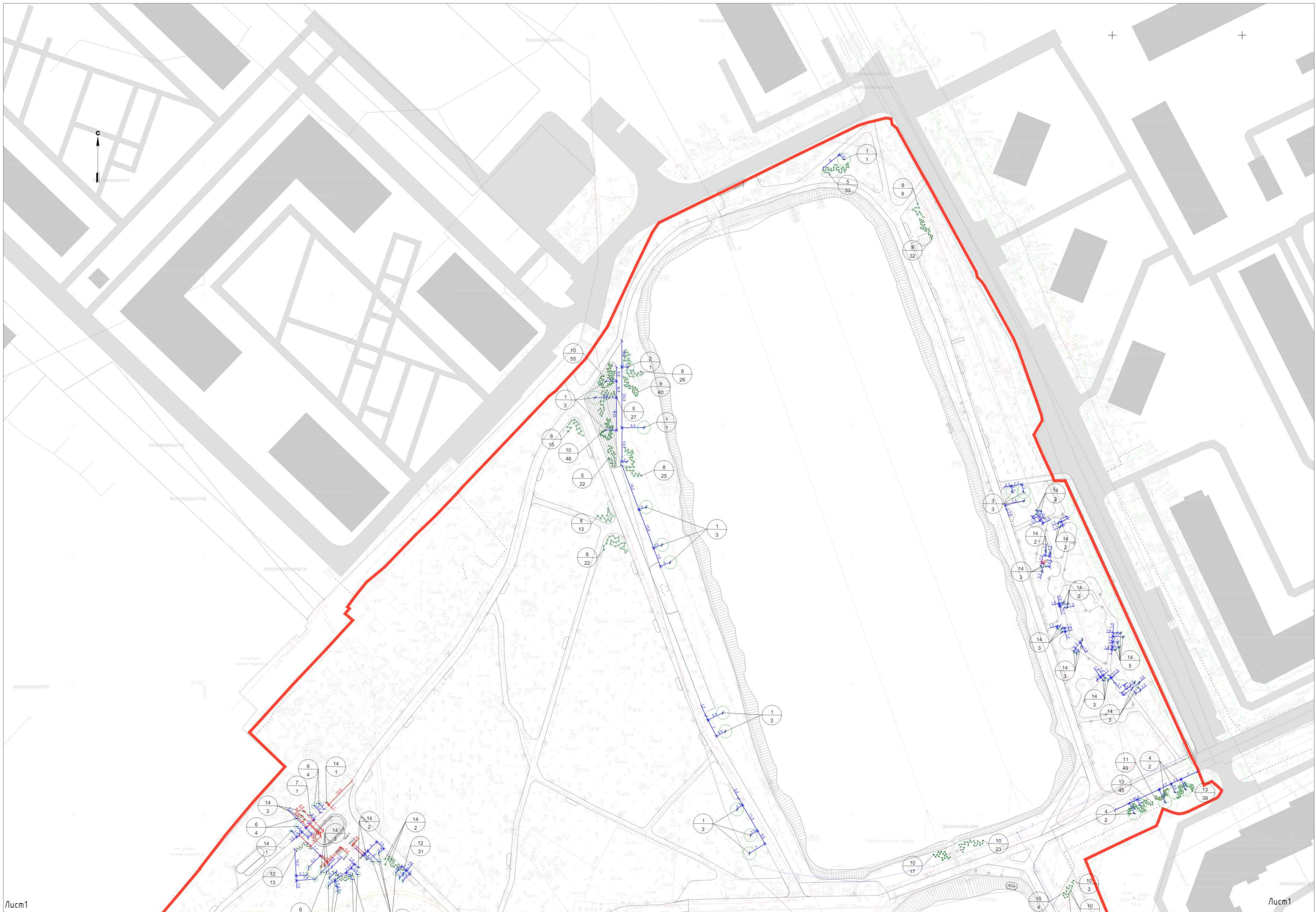
№ по плану	Наименование объекта	Примечание
1	Входная группа 1	ВХ-1
2	Входная группа 2	ВХ-2
3	Входная группа 3	ВХ-3
4	Сцена на главной площадке	СЦ-1
5	Летняя сцена	ЛСЦ-2
6	Санузел	СУ
7	Многофункциональный павильон	МФП
8	Павильон охранный	ПО
9	Велопавильон	ВП
10	Существующая торговая галерея	ТГ
11	Парковый павильон	ПП-1
12	НТО	НТО
13	Лодочная станция	Л-1
14	Существующий ТИР и НТО	ТИР и НТО
15	Смотровая площадка 1	СМП-1.1
16	Смотровая площадка 2	СМП-1.2
17	Смотровая площадка 3	СМП-2
18	Смотровая площадка 4	СМП-3

Схема совмещения листов



- Граница участка благоустр.
- Здания и сооружения
- Проезды и автостоянки
- Пешеходные пути
- Беговая дорожка
- Велодорожка
- Площадки для игр и отдыха
- Озеленение

01-09-2022-СПОЗУ			
Имя	Кол. Листов	Дата	Статус
С.И.И.	1/1	09.21.22	Согласовано
Г.И.И.	1/1	09.21.22	Согласовано
А.И.И.	1/1	09.21.22	Согласовано
Н. контр.	1/1	09.21.22	Согласовано
«Парк культуры и отдыха "Наташкин парк", г. Ледеры, ул. Митрофанова, ул. Шевлякова»			
Схема планировочной организации земельного участка			
Разбивочный чертеж планировки			
План размещения МАФ и оборудования М 1:500			
Лист	Лист	Лист	Лист
00	7.4		
ООО "БАЗИС"			



Лист1

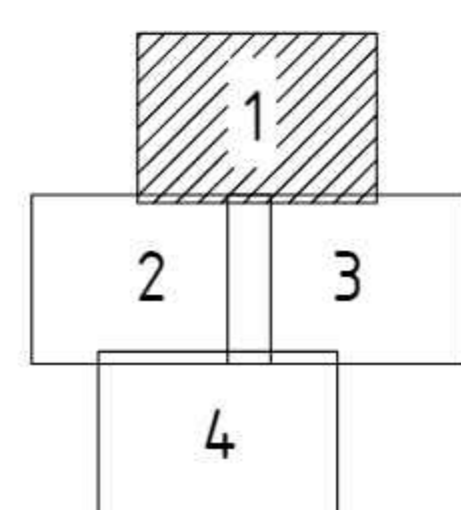
Лист3

Лист1

Лист3

Линия сводки с листом 2 и 3

Схема расположения листов



**УСЛОВНЫЕ ОБОЗНАЧЕНИЯ**

- подземные коммуникации
- электр. кабель высокого напряжения
- электр. кабель низкого напряжения
- канализация лифтовая
- канализация
- водопровод
- газопровод
- кабель связи

**ЛИНИИ ГРАДОСТРОИТЕЛЬНОГО РЕГУЛИРОВАНИЯ**

- предлагаемые к установлению

**Условные обозначения**

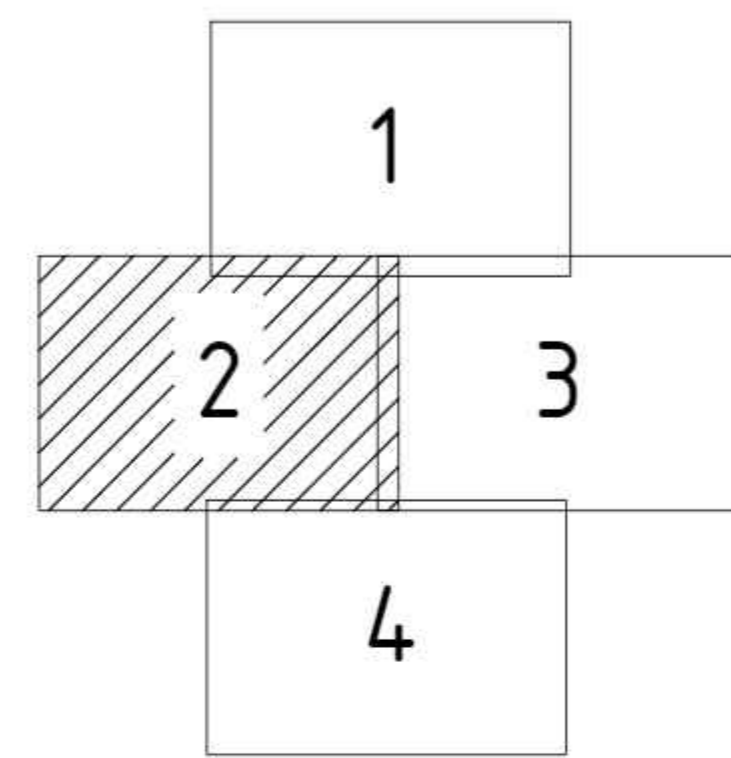
- Границы проектирования
- Посадочные ямы
- Порода дерева/кустарника по ассортиментной ведомости
- Количество, шт
- Размерные линии

Ведомость ассортимента озеленения на листе 8.2

01-09-2022-ПЗУ.03					Внебюджетный объект "Парк культуры и отдыха "Молодежный парк" в Лефортовском районе, ул. Митрофанова, ул. Шелехова"		
Изм.	Кол-во	Листы	Дата	Исполн.	Провер.	Лист	Всего
1	1	1	19.03	Козлов	Козлов	8.1	8.1
2	1	1	19.03	Полещук	Полещук	8.1	8.1
Посадочный чертеж. Разбивочный чертеж озеленения 1:500					ASIS		



Схема расположения листов



ЛИНИИ ГРАДОСТРОИТЕЛЬНОГО РЕГУЛИРОВАНИЯ

— предлагаемые к установлению

- УСЛОВНЫЕ ОБОЗНАЧЕНИЯ
- электр. кабель высокого напряжения
  - электр. кабель низкого напряжения
  - канализация
  - водопровод
  - газопровод
  - кабель связи
- поземные коммуникации

Условные обозначения

— Границы проектирования

Порода дерева/кустарника по ассортиментной ведомости

Количество, шт

Размерные линии

Посадочные ямы

Линия сборки с листом 3

№	Наименование (по д.р.)	Количество	Ассортиментная ведомость	Примечания
1	Сирень обыкновенная	11	Сирень обыкновенная	
2	Сирень Мотушиной	2	Сирень Мотушиной	
3	Сирень французская	16	Сирень французская	
4	Сирень японская	14	Сирень японская	
5	Сирень белая	14	Сирень белая	
6	Сирень белая	14	Сирень белая	
7	Сирень белая	14	Сирень белая	
8	Сирень белая	14	Сирень белая	
9	Сирень белая	14	Сирень белая	
10	Сирень белая	14	Сирень белая	
11	Сирень белая	14	Сирень белая	
12	Сирень белая	14	Сирень белая	
13	Сирень белая	14	Сирень белая	
14	Сирень белая	14	Сирень белая	
15	Сирень белая	14	Сирень белая	
16	Сирень белая	14	Сирень белая	
17	Сирень белая	14	Сирень белая	
18	Сирень белая	14	Сирень белая	
19	Сирень белая	14	Сирень белая	
20	Сирень белая	14	Сирень белая	
21	Сирень белая	14	Сирень белая	
22	Сирень белая	14	Сирень белая	
23	Сирень белая	14	Сирень белая	
24	Сирень белая	14	Сирень белая	
25	Сирень белая	14	Сирень белая	
26	Сирень белая	14	Сирень белая	
27	Сирень белая	14	Сирень белая	
28	Сирень белая	14	Сирень белая	
29	Сирень белая	14	Сирень белая	
30	Сирень белая	14	Сирень белая	
31	Сирень белая	14	Сирень белая	
32	Сирень белая	14	Сирень белая	
33	Сирень белая	14	Сирень белая	
34	Сирень белая	14	Сирень белая	
35	Сирень белая	14	Сирень белая	
36	Сирень белая	14	Сирень белая	
37	Сирень белая	14	Сирень белая	
38	Сирень белая	14	Сирень белая	
39	Сирень белая	14	Сирень белая	
40	Сирень белая	14	Сирень белая	
41	Сирень белая	14	Сирень белая	
42	Сирень белая	14	Сирень белая	
43	Сирень белая	14	Сирень белая	
44	Сирень белая	14	Сирень белая	
45	Сирень белая	14	Сирень белая	
46	Сирень белая	14	Сирень белая	
47	Сирень белая	14	Сирень белая	
48	Сирень белая	14	Сирень белая	
49	Сирень белая	14	Сирень белая	
50	Сирень белая	14	Сирень белая	

- Примечания:
1. Все размеры указаны в метрах.
  2. Разбивочный план привязок выполнен методом перпендикуляров и линейной привязки в Московской системе координат.
  3. Работы по озеленению проводить в соответствии с постановлением Правительства Москвы от 10 сентября 2002 г. №743-ПП "Правила создания, содержания и охраны зеленых насаждений города Москвы".
  4. Почвогрунт, используемый для посадки растений, должен соответствовать требованиям пункта 3.2 Правил создания, содержания и охраны зеленых насаждений, утвержденных постановлением правительства Москвы от 10 сентября 2002 г. №743-ПП.
  5. Плодородность растительного грунта для озеленения должна быть установлена лабораторно, аккредитованная в установленном порядке. Растительный грунт не должен содержать строительного мусора, семян сорных растений.
  6. Высаженный посадочный материал должен соответствовать проекту, наличие паспортов и карантинных свидетельств на посадочный материал обязательно. Количество неприжившихся саженцев деревьев не должно превышать 20%. При большем проценте неприжившихся растений последние должны быть заменены и озеленительными видами.
  7. Работы по озеленению должны выполняться только после расстилки растительного грунта, устройства проездов, тротуаров, площадок и ограждений, а также уборки остатков строительного мусора после их строительства.

01-09-2022-ПЗУ.03		Владелец объекта: "Парк культуры и отдыха "Народный парк" г. Лефортово, ул. Митяевская, д. 10/32"	
Колл. Листы	Лист	Дата	Схема планировочной организации участка
Разработчик	Колл.	19.02	Лист
Г/ИП	Полков		Лист
Н. контр.	Подпись		Посадочный чертеж. Разбивочный чертеж озеленения 1:500
		Б.А.С.И.С.	

М.И.Н. Листы: 1, 2, 3, 4, 5, 6, 7, 8, 9, 10, 11, 12, 13, 14, 15, 16, 17, 18, 19, 20, 21, 22, 23, 24, 25, 26, 27, 28, 29, 30, 31, 32, 33, 34, 35, 36, 37, 38, 39, 40, 41, 42, 43, 44, 45, 46, 47, 48, 49, 50



Линия сбки с листом 2

Линия сбки с листом 4

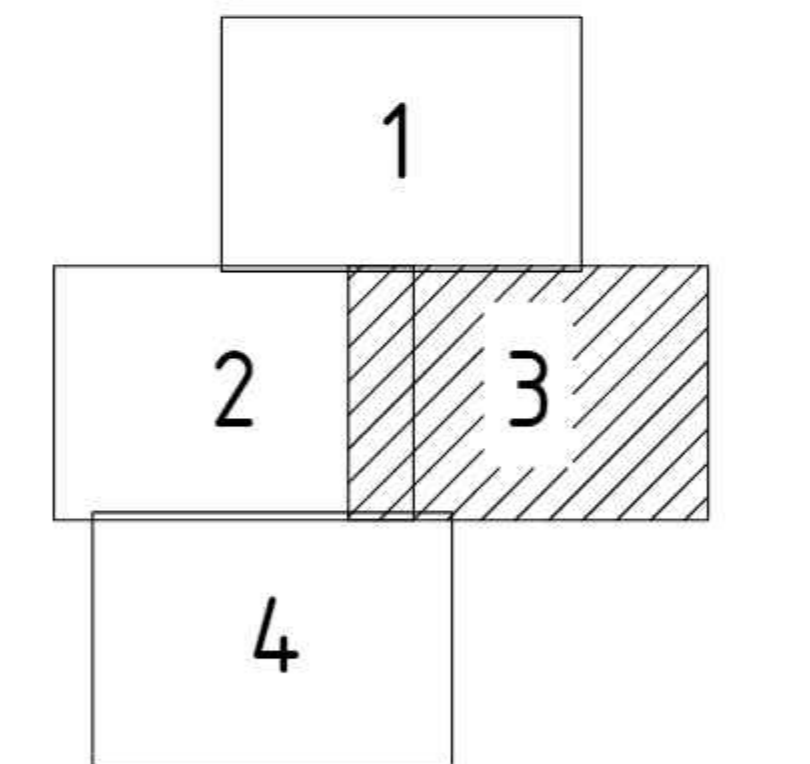


- Условные обозначения**
- Границы проектирования
  - 8  
1  Порода дерева/кустарника по ассортиментной ведомости
  - Количество, шт
  - 3,4  Размерные линии
  - 3,4  Размерные линии
  - 3,4  Размерные линии
  - 3  
3 Посадочные ямы

- ЛИНИИ ГРАДОСТРОИТЕЛЬНОГО РЕГУЛИРОВАНИЯ**
- предлагаемые к установлению

- УСЛОВНЫЕ ОБОЗНАЧЕНИЯ**
- подземные коммуникации
  - электр. кабель высокого напряжения
  - электр. кабель низкого напряжения
  - канализация лифтовая
  - канализация
  - водопровод
  - газопровод
  - кабель связи

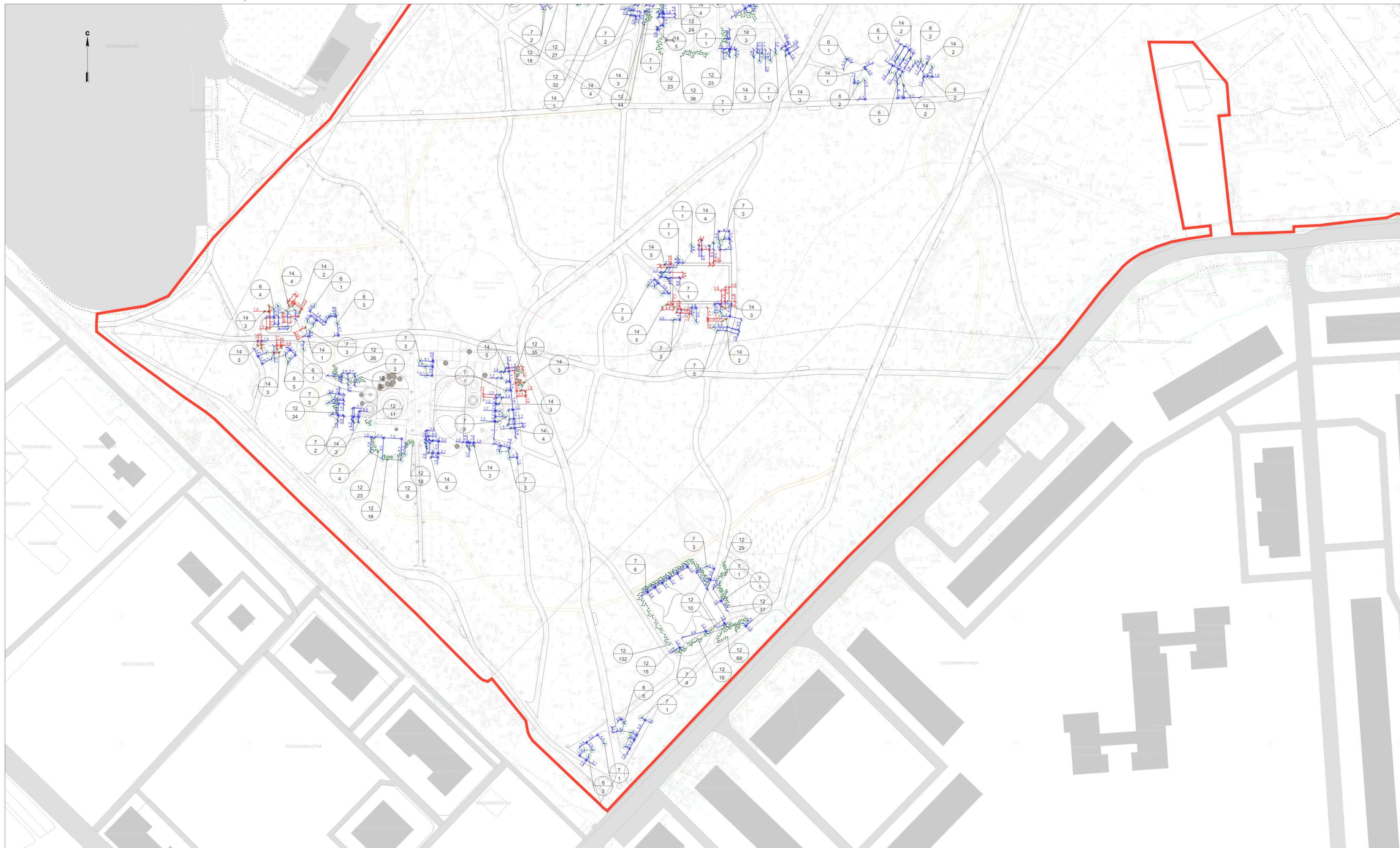
Схема расположения листов



Ведомость ассортимента озеленения на листе В.2

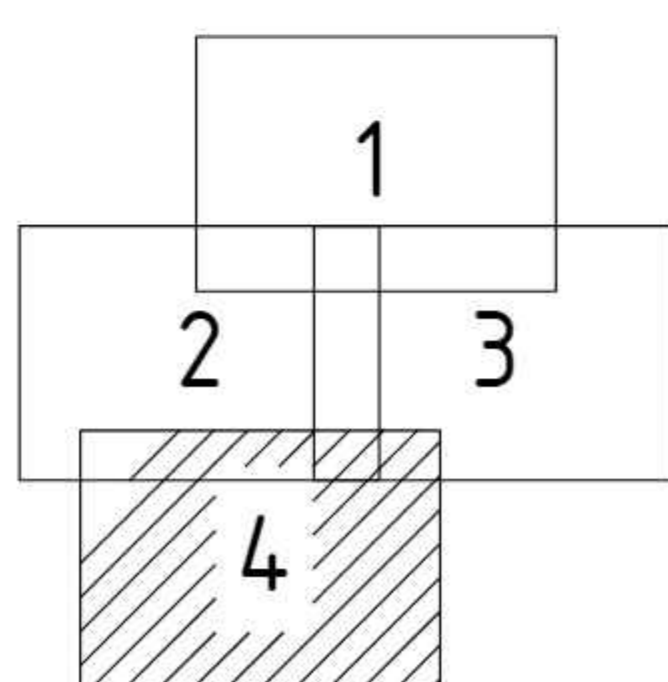
		01-09-2022-ПЗУ.03				
		Внебюджетный объект "Парк культуры и отдыха "Патристский парк" в Лобкове, ул. Митрофанова, ул. Шиблекова"				
Количество	Листы	Домк	Лист	Дата	Листы	Листы
Разработчик	Специалист	И.И.И.	И.И.И.	19.21	Схема планировочной организации участка	
Г.И.П.	Полное	И.И.И.	И.И.И.		П 8.3	
				Посадочный чертеж Разбивочный чертеж озеленения 1:500		В.А.С.И.
И. контр.	Подпись	И.И.И.	И.И.И.			Формат А1





Линия сводки с листом 3

Схема расположения листов



- УСЛОВНЫЕ ОБОЗНАЧЕНИЯ**
- электр. кабель высокого напряжения
  - электр. кабель низкого напряжения
  - канализация ливневая
  - канализация
  - водопровод
  - газопровод
  - кабель связи

**ЛИНИИ ГРАДОСТРОИТЕЛЬНОГО РЕГУЛИРОВАНИЯ**

- предлагаемые к установке

Условные обозначения


- Границы проектирования
- Порода дерева/кустарника по ассортиментной ведомости  
Количество, шт
- 3,4  
 — 3,4  
Размерные линии
- Посадочные ямы

Ведомость ассортимента озеленения на листе 8.2

				01-09-2022-ПЗУ.03		
				Владелец: ООО «ПСК «Парк культуры и отдыха "Народный парк"» и др.		
				Адрес: ул. Митрофанова, ул. Шайкеева		
Кол-во	Листы	Формат	Дата	Страниц	Лист	Листов
Разработчик: ГИП	Составитель: Козлов	Дата: 18.03		Схема планировочной организации участка		
Г.АП	Полков			П	8.4	
И. контр.	Подполков	09/03		Посадочный чертеж. Разбивочный чертеж озеленения 1:500		
				BASIS		



Усл. обозначение	Позиция	Наименование (рус. лат.)	АССОРТИМЕНТНАЯ ВИДОМОСТЬ			Размеры посадочного материала
			Количество, шт	Норма посадки, шт/м2	Площадь в цветнике, м2	
<b>Цветник №1</b>						
	1	Голландская гибридная Рубинская (4-го поколения) в виде розетки	25	4	6,2	контейнер С3
	2	Голландская гибридная Тюрингия (4-го поколения) в виде розетки	25	9	2,9	контейнер С3
	3	Энциантус пурпурный (конт. сорт)	37	9	4,1	контейнер С3
	4	Рудбекия блестящая (конт. сорт)	24	6	4	контейнер С3
	5	Душка душистая (конт. сорт)	80	4	-	контейнер С3
	6	Кореопсис танислиевский (конт. сорт)	37	6	6,1	контейнер С3
	7	Алиссы (конт. сорт)	154	5	-	контейнер С3
	8	Васильки (конт. сорт)	18	6	2	контейнер С3
Итого:			409	-	-	-
<b>Цветник №2</b>						
	1	Голландская гибридная Рубинская (4-го поколения) в виде розетки	90	4	24	контейнер С3
	3	Энциантус пурпурный (конт. сорт)	327	9	25,2	контейнер С3
	4	Рудбекия блестящая (конт. сорт)	150	6	25,8	контейнер С3
	5	Душка душистая (конт. сорт)	463	4	-	контейнер С3
	6	Кореопсис танислиевский (конт. сорт)	142	6	25,5	контейнер С3
	7	Алиссы (конт. сорт)	711	5	-	контейнер С3
	8	Васильки (конт. сорт)	198	6	22	контейнер С3
Итого:			2001	-	-	-
в т.ч.:			2411	-	-	-



Условные обозначения

Разбивочная сетка 0,5x0,5 м

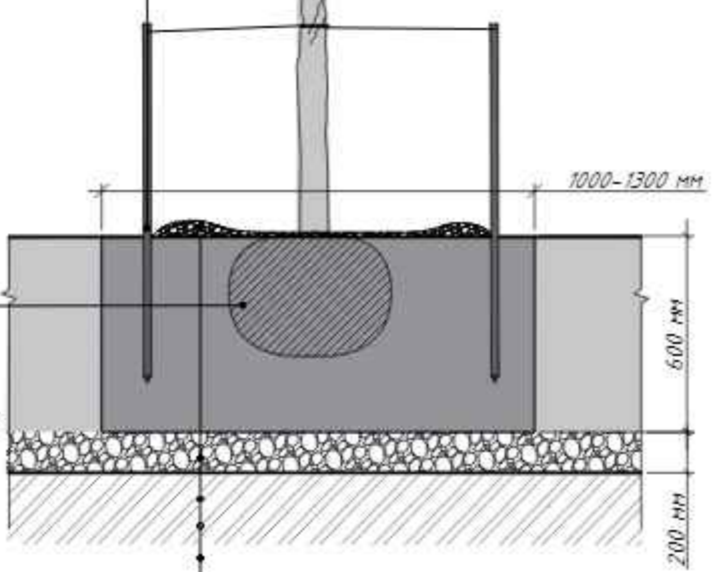
01-09-2022-ПЗУ.03					
Благоустройство объекта: "Парк культуры и отдыха "Наташинский парк": г. Люберцы, ул. Митрофанова, ул. Шевлякова"					
Изм.	Кол.уч.	Лист N	док.	Подп.	Дата
Разработал	Семиколонова	Анна			10.30
ГИП	Козлов	Дмитрий			
ГАП	Патеев	Александр			
Схема планировочной организации участка				Стадия	Лист
Цветочное оформление 1:200				П	9
Н. контр. Подоплева				BASIS	

### Схема посадки дерева



Посадочные поддерживающие колья\*  
(вбиваются на глубину 1000 мм)  
\* число колея и их расстановка зависит от величины дерева

Тростниковый мат (высота 2000-2200 мм)

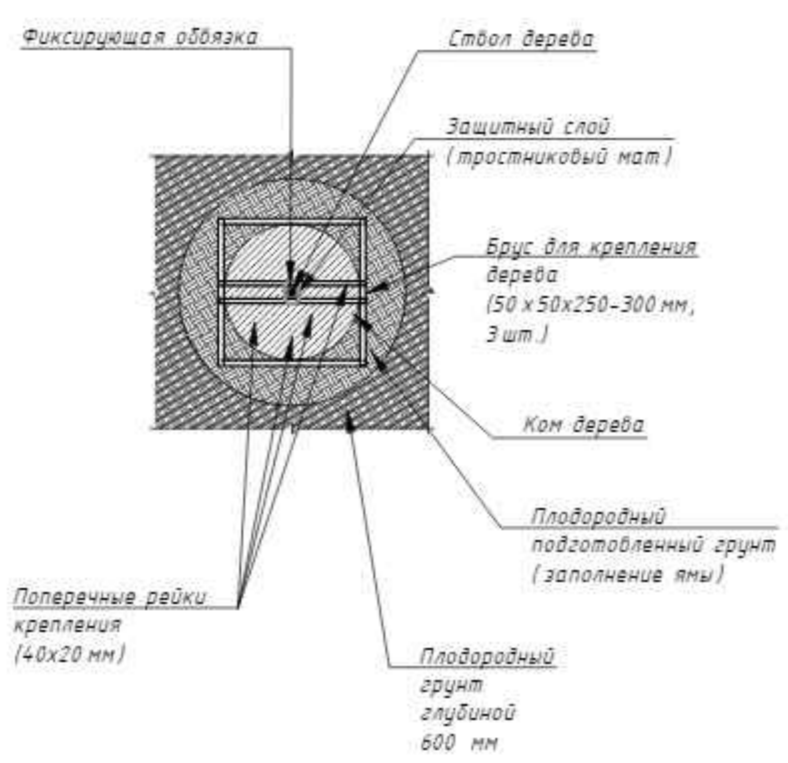


Посадочный ком дерева с биоразлагаемой сеткой\*  
\* размеры посадочных комов для каждого типа насаждений представлены в ассортиментной ведомости

Мульчирование почвы корой средней фракции 60-130 мм (лиственница) с формированием "поливочной лунки" (земляной насыпи высотой 100-200 мм для предотвращения растекания воды при поливе по краям посадочной ямы)

Плодородный грунт (торф 30%, суглинок 30%, компост 30%, песок -10%) (в соответствии с ГОСТ 25100-95) с добавлением керамзита/вермикулита  
Дренажное основание: щебень средней фракции 20-40 мм (ГОСТ 8267-93) - 200 мм  
- Уплотненный существующий грунт (K уплотнения >0,98)

### Схема установки крепления дерева

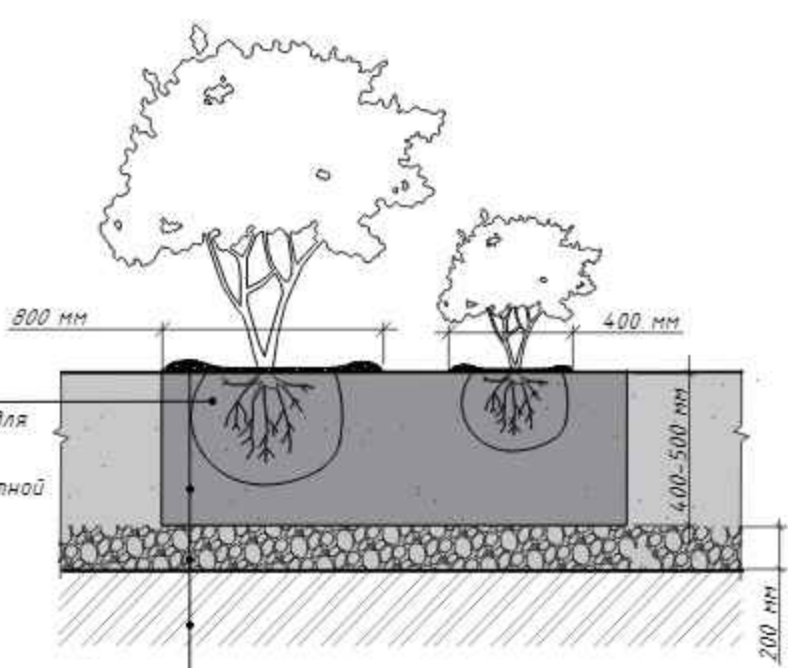


Организация посадки:

1. Заготовка деревьев
2. Подготовка посадочных мест с добавлением растительной земли до 100% - Копание ям вручную
3. Внесение удобрений - селитра калиевая техн. 0,04 кг/Слунки 4,84 м.кв.
4. Посадка деревьев
  - 4.1. Установка дерева в яму
  - 4.2. Засыпка земли с трамбовкой
  - 4.3. Укрепление после посадки
  - 4.4. Полив - норма расхода воды 0,7 м.куб./1 дерева
5. Погрузка и вывоз непригодного грунта
6. Мульчирование приствольного круга

### Посадочные узлы

#### Схема посадки кустарника

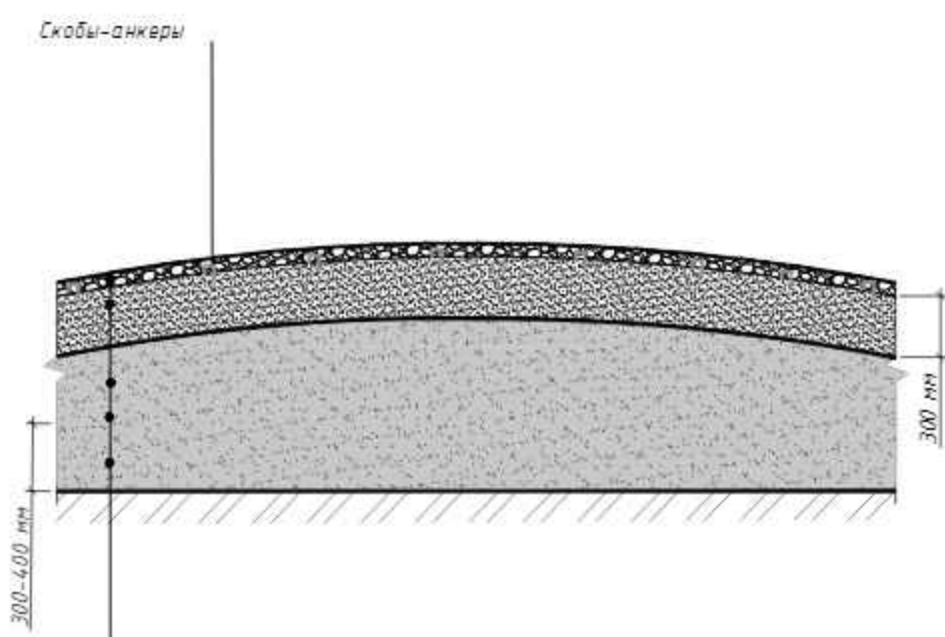


Посадочный ком кустарника\*  
\* размеры посадочных комов для каждого типа насаждений представлены в ассортиментной ведомости

Мульчирование почвы корой средней фракции 60-130 мм (лиственница) с формированием "поливочной лунки" (земляной насыпи высотой 100-200 мм для предотвращения растекания воды при поливе по краям посадочной ямы)

Плодородный грунт (торф 30%, суглинок 30%, компост 30%, песок -10%) (в соответствии с ГОСТ 25100-95) с добавлением керамзита/вермикулита  
Дренажное основание: щебень средней фракции 20-40 мм (ГОСТ 8267-93) - 200 мм  
- Уплотненный существующий грунт (K уплотнения >0,98)

#### Схема устройства геопластики



Скобы-анкеры

- Рулонный газон

- Субстрат для кровельного озеленения, армированный геоматом XGid PET-PVC AM 50S

- Армированный противокоррозийный геомат XGid PET-PVC AM 55S

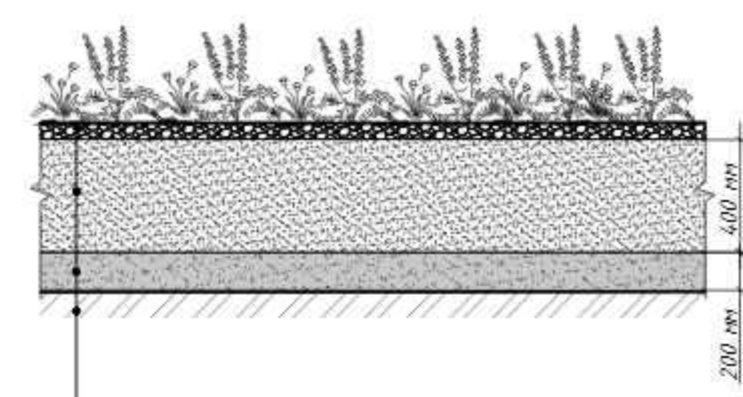
- Песчано-гравийная смесь или местный утрамбованный грунт (K уплотнения >0,98)

- Уплотненный существующий грунт (K уплотнения >0,98)

#### Организация посадки:

1. Заготовка кустарников
2. Подготовка посадочных мест с добавлением растительной земли до 100%  
Копание ям вручную
3. Внесение удобрений - селитра калиевая техн. 0,008 кг/Слунки 0,79 м.кв., суперкомпост "Пикса" 0,5 кг/1 куст
4. Посадка кустарников
  - 4.1. Установка кустарника в яму
  - 4.2. Засыпка земли с трамбовкой
  - 4.3. Установка колыев
  - 4.4. Полив - норма расхода воды 0,22 м.куб./1 куст
5. Погрузка и вывоз непригодного грунта
6. Мульчирование приствольного круга

#### Схема посадки многолетних почвопокровных растений



Мульчирование почвы корой средней фракции 50-70 мм (лиственница) - 50 мм

Плодородный грунт (торф 30%, суглинок 30%, компост 30%, песок -10%) (в соответствии с ГОСТ 25100-95) с добавлением керамзита/вермикулита  
Дренажное основание: щебень средней фракции 20-40 мм (ГОСТ 8267-93) - 200 мм  
- Уплотненный существующий грунт (K уплотнения >0,98)

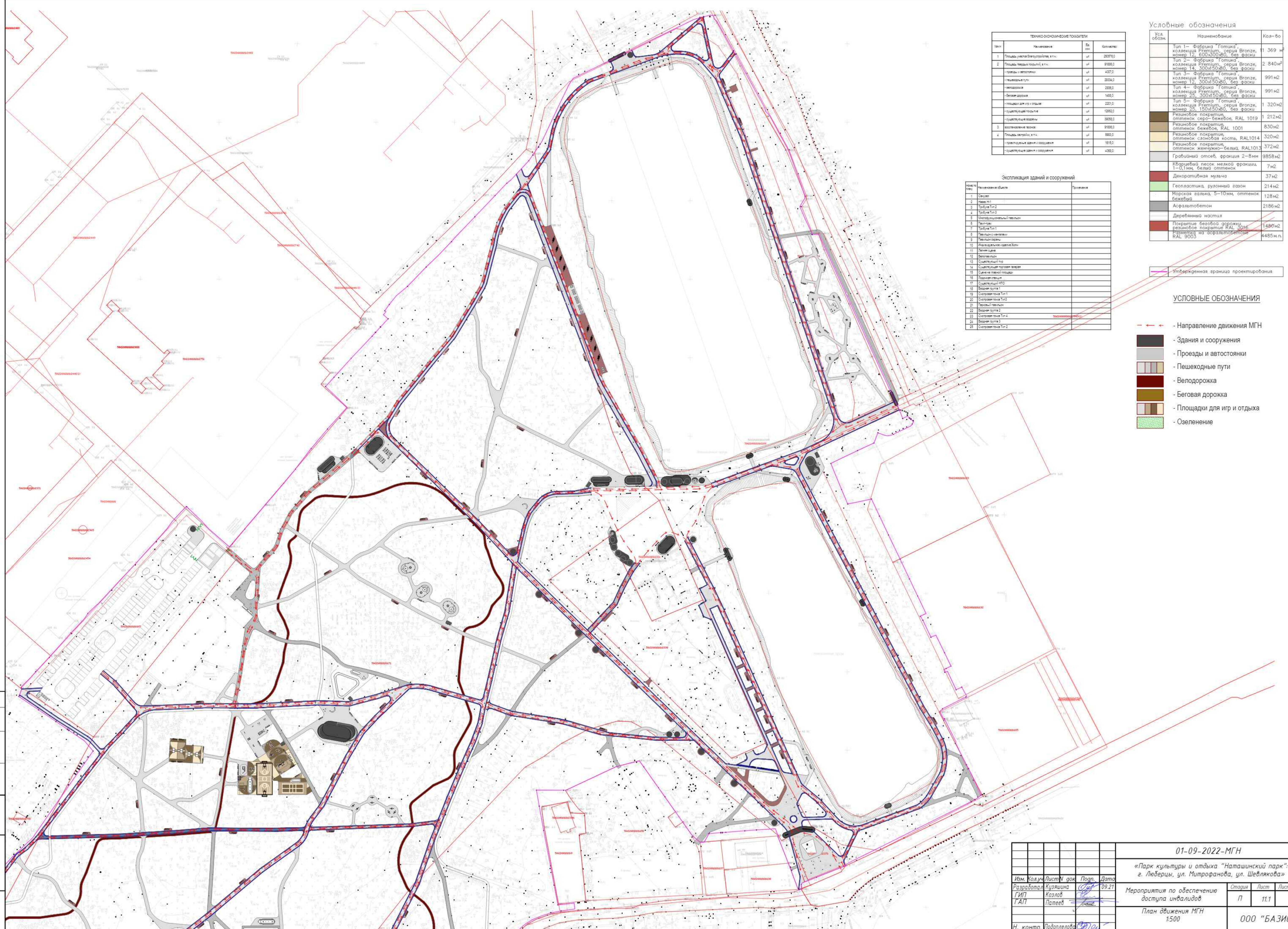
Согласовано

Взам инв. №

Подп. и дата

Инв. № подл.

01-09-2022-ПЗУ.03						
Благоустройство объекта: "Парк культуры и отдыха "Наташинский парк": г. Люберцы, ул. Митрофанова, ул. Шевлякова"						
Изм.	Колуч.	Лист	№ док.	Подп.	Дата	Схема планировочной организации участка
Разработал	Семиколенова	Шульц			10.30	
ГИП	Козлов	Патеев				
Т.А.П.						П
Посадочные узлы						
BASIS						



ТЕХНИКО-ЭКОНОМИЧЕСКИЕ ПОКАЗАТЕЛИ			
Вид	Наименование	Ед. изм.	Количество
1	Площадь участка благоустройства, в т.ч.	м²	232740
2	Площадь пешеходных путей, в т.ч.	м²	91880
	- проезды и автодорожки	м²	4070
	- пешеходные пути	м²	29330
	- велодорожки	м²	29350
	- беговые дорожки	м²	14850
	- площадки для игр и отдыха	м²	22010
	- спортивные площадки	м²	12820
	- спортивные площадки	м²	32050
3	Восстановление водоемов	м²	91000
4	Площадь территории, в т.ч.	м²	8960
	- спортивные здания и сооружения	м²	18150
	- спортивные здания и сооружения	м²	4380

Экспликация зданий и сооружений	
№ п/п	Примечание
1	Техническая область
2	Сектор
3	Здание №1
4	Здание №2
5	Здание №3
6	Историко-культурный памятник
7	Террасы
8	Террасы Тип 1
9	Террасы с навесами
10	Террасы с навесами
11	Террасы с навесами
12	Историко-культурный памятник
13	Террасы с навесами
14	Террасы с навесами
15	Самые на главной площади
16	Площадки с навесами
17	Спортивные площадки
18	Водоем группа 1
19	Спортивные площадки Тип 1
20	Спортивные площадки Тип 2
21	Террасы с навесами
22	Водоем группа 2
23	Спортивные площадки Тип 4
24	Водоем группа 3
25	Спортивные площадки Тип 3

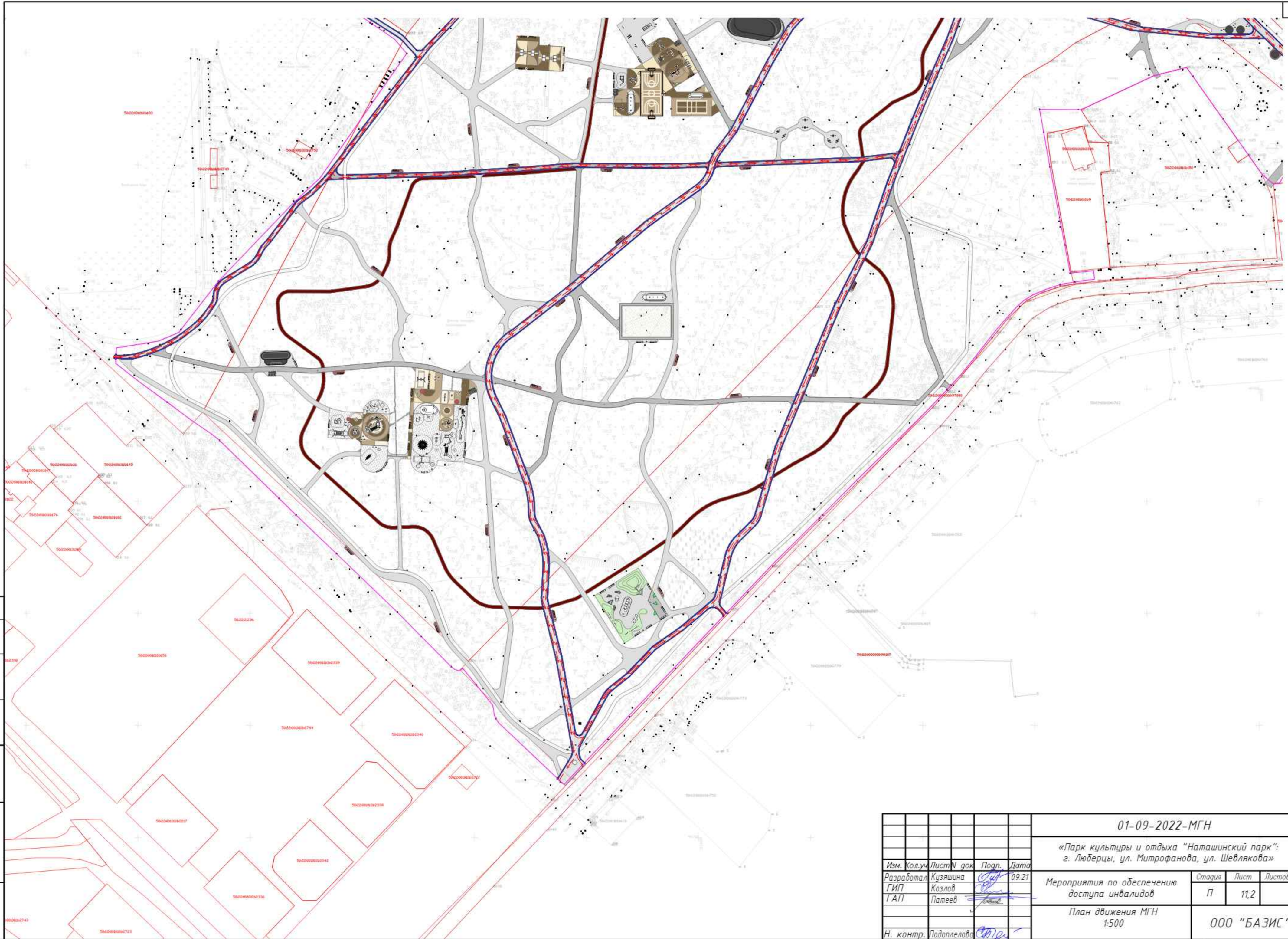
Условные обозначения		
Условн. обозн.	Наименование	Кол-во
	Тип 1 - Фабрика "Готика", коллекция Prettipol, серия Bronze, номер 12, 300x50x60, без фаски	1 369 м²
	Тип 2 - Фабрика "Готика", коллекция Prettipol, серия Bronze, номер 14, 300x50x60, без фаски	2 840 м²
	Тип 3 - Фабрика "Готика", коллекция Prettipol, серия Bronze, номер 15, 300x50x60, без фаски	991 м²
	Тип 4 - Фабрика "Готика", коллекция Prettipol, серия Bronze, номер 25, 300x50x60, без фаски	991 м²
	Тип 5 - Фабрика "Готика", коллекция Prettipol, серия Bronze, номер 25, 150x150x60, без фаски	1 320 м²
	Резиновое покрытие, оптический серо-бежевое, RAL 1019	1 212 м²
	Резиновое покрытие, оптический бежевое, RAL 1001	830 м²
	Резиновое покрытие, оптический слоновая кость, RAL1014	320 м²
	Резиновое покрытие, оптический жемчужно-белый, RAL1013	372 м²
	Гравийная отсыпь, фракция 2-8мм	9858 м²
	Кварцевый песок мелкой фракции, 1-0,1 мм, белый оптический	7 м²
	Декоративная мульча	37 м²
	Геопластика, рулонная газон	214 м²
	Морская галька, 5-10мм, оптический бежевый	128 м²
	Асфальтобетон	2186 м²
	Деревянный настил	191 м²
	Покрытие беговой дорожки, резиновое покрытие RAL 3016	1480 м²
	Разметка на асфальтобетоне RAL 9003	4485 м.п.

Утвержденная граница проектирования

- УСЛОВНЫЕ ОБОЗНАЧЕНИЯ**
- Направление движения МГН
  - Здания и сооружения
  - Проезды и автостоянки
  - Пешеходные пути
  - Велодорожка
  - Беговая дорожка
  - Площадки для игр и отдыха
  - Зеленение

Составлено	
Имя, Фамилия	
Дата	
Лист	
Всего листов	

01-09-2022-МГН		«Парк культуры и отдыха "Натасhevский парк": г. Люберцы, ул. Митрофанова, ул. Шевлякова»	
Изм.	Кол.уч.	Лист	М док
Разработчик	Кузнецова	Стаж	09.21
Г.АП	Патеев		
Мероприятия по обеспечению доступа инвалидов		Страниц	Лист
План движения МГН 1:500		П	11.1
Н. контр. Подоплелова		000 "БАЗИС"	



Согласовано			
Инд. № подл.	Подп. и дата	Взам. инв. №	

				01-09-2022-МГН					
				«Парк культуры и отдыха "Наташинский парк": г. Люберцы, ул. Митрофанова, ул. Шевлякова»					
Изм.	Кол.уч.	Лист	№ док	Подп.	Дата	Мероприятия по обеспечению доступа инвалидов	Стадия	Лист	Листов
Разработал	Кужяшина			<i>Кужяшина</i>	09.21		П	11,2	
ГИП	Козлов			<i>Козлов</i>					
ГАП	Патеев			<i>Патеев</i>					
				План движения МГН 1:500			ООО "БАЗИС"		
				Н. контр. Подоплелова <i>Подоплелова</i>			Формат		