



ОБЩЕСТВО С ОГРАНИЧЕННОЙ
ОТВЕТСТВЕННОСТЬЮ
"МежрегионСтрой"

Регистрационный номер саморегулируемой организации СРО-П-027-18092009
Регистрационный номер члена в реестре членов саморегулируемой организации: №317 от 05.02.2018 г.
Регистрационный номер саморегулируемой организации СРО-И-035-26102012
Регистрационный номер члена в реестре членов саморегулируемой организации: №1242 от 21.12.2018 г.

ИНВ. №
ЭКЗ. № Г.

Разработка архитектурно-планировочной концепции,
проекта благоустройства с разработкой проекта
освоения лесов по адресу:
Московская область, городской округ Люберцы, Подольское
лесничество, Томилинское участковое лесничество.

Раздел "Мероприятия по обеспечению доступа инвалидов"

024104-01483000212240000050001-ОДИ

Том 14



ОБЩЕСТВО С ОГРАНИЧЕННОЙ
ОТВЕТСТВЕННОСТЬЮ
"МежрегионСтрой"

Регистрационный номер саморегулируемой организации СРО-П-027-18092009
Регистрационный номер члена в реестре членов саморегулируемой организации: №317 от 05.02.2018 г.
Регистрационный номер саморегулируемой организации СРО-И-035-26102012
Регистрационный номер члена в реестре членов саморегулируемой организации: №1242 от 21.12.2018 г.

Разработка архитектурно-планировочной концепции,
проекта благоустройства с разработкой проекта
освоения лесов по адресу:
Московская область, городской округ Люберцы, Подольское
лесничество, Томилинское участковое лесничество.

Раздел "Мероприятия по обеспечению доступа инвалидов"

024104-01483000212240000050001-ОДИ

Том 14

Генеральный директор

А. К. Агамов

2024

Согласовано			
Взам. инв. №			
Подп. и дата			
Инв. № подл.			

Состав проекта благоустройства

№ тома	Обозначение	Наименование	Примечание
1	024104-01483000212240000050001-ПЗУ	Раздел "Схема планировочной организации земельного участка"	
2	024104-01483000212240000050001-АР1	Раздел "Архитектурные решения"	
3	024104-01483000212240000050001-АР2	Раздел "Архитектурные решения. Внутренние инженерные системы"	
4	024104-01483000212240000050001-КР	Раздел "Конструктивные решения"	
		Раздел "Сведения об инженерном оборудовании"	
5	024104-01483000212240000050001-ИОС1	Подраздел "Электроснабжение"	
6	024104-01483000212240000050001-ИОС2	Подраздел "Водоснабжение"	
7	024104-01483000212240000050001-ИОС3.1	Подраздел "Водоотведение. Хозяйственно-бытовая канализация"	
8	024104-01483000212240000050001-ИОС3.2	Подраздел "Водоотведение. Ливневая канализация"	
9	024104-01483000212240000050001-ИОС5.1	Подраздел "Сети связи. Система видеонаблюдения"	
10	024104-01483000212240000050001-ИОС5.2	Подраздел "Сети связи. Система оповещения"	
11	024104-01483000212240000050001-ПОС	Раздел "Проект организации благоустройства"	
12	024104-01483000212240000050001-ООС	Раздел "Мероприятия по охране окружающей среды"	
13	024104-01483000212240000050001-ПБ	Раздел "Мероприятия по обеспечению пожарной безопасности"	
14	024104-01483000212240000050001-ОДИ	Раздел "Мероприятия по обеспечению доступа инвалидов"	
15	024104-01483000212240000050001-ТБЭ	Раздел "Мероприятия к обеспечению безопасной эксплуатации элементов благоустройства"	

Согласовано

Взам. инв.№

Подп. и дата

Инв. № подл.

Изм.	Кол.уч.	Лист	№ док.	Подп.	Дата
				<i>Кузнецов</i>	04.2024
Ген. директор	Агамов А.К.			<i>Агамов А.К.</i>	04.2024

024104-01483000212240000050001-СП

Состав проектной документации

Стадия	Лист	Листов
П	1	1



**ЗАПИСЬ О СООТВЕТСТВИИ ПРОЕКТНОЙ ДОКУМЕНТАЦИИ ТЕХНИЧЕСКОМУ
ЗАДАНИЮ, ВЫДАННЫМ ТЕХНИЧЕСКИМ УСЛОВИЯМ, ТРЕБОВАНИЯМ
ДЕЙСТВУЮЩИХ ТЕХНИЧЕСКИХ РЕГЛАМЕНТОВ, СТАНДАРТОВ, СВОДОВ
ПРАВИЛ, ПРАВИЛ БЛАГОУСТРОЙСТВА ТЕРРИТОРИИ ГОРОДСКОГО ОКРУГА
ЛЮБЕРЦЫ МОСКОВСКОЙ ОБЛАСТИ, ДРУГИХ ДОКУМЕНТОВ, СОДЕРЖАЩИХ
УСТАНОВЛЕННЫЕ ТРЕБОВАНИЯ**

Проектная документация разработана в соответствии с техническим заданием, выданными техническими условиями, требованиями действующих технических регламентов, стандартов, сводов правил, правил благоустройства территории городского округа Люберцы Московской области, других документов, содержащих установленные требования.

Главный инженер проекта



И.А. Кузнецов

4. Земельный кодекс Российской Федерации от 25.10.2001 № 136-ФЗ (ред. от 14.07.2022) (с изм. и доп., вступ. в силу с 13.10.2022).
5. Федеральный Закон от 10.01.2002 № 7-ФЗ «Об охране окружающей среды»;
6. Федеральный закон от 25.06.2002 № 73-ФЗ (ред. от 14.04.2023) «Об объектах культурного наследия (памятниках истории и культуры) народов Российской Федерации»;
7. Федеральный закон от 24.06.1998 № 89-ФЗ «Об отходах производства и потребления»;
8. Федеральный закон от 22.07.2008 № 123-ФЗ (ред. от 14.07.2022) «Технический регламент о требованиях пожарной безопасности» (с изм. и доп., вступ. в силу с 01.03.2023);
9. Федеральный закон от 07.07.2003 № 126-ФЗ «О связи»;
10. Приказ Минстроя России от 29.12.2021 № 1042/пр «Об утверждении методических рекомендаций по разработке норм и правил по благоустройству территорий муниципальных образований»;
11. ГОСТ 21.508-2020. Межгосударственный стандарт. Система проектной документации для строительства. Правила выполнения рабочей документации генеральных планов предприятий, сооружений и жилищно-гражданских объектов (введен в действие Приказом Росстандарта от 23.06.2020 № 280-ст);
12. ГОСТ Р 21.101-2020. Национальный стандарт Российской Федерации. Система проектной документации для строительства. Основные требования к проектной и рабочей документации (утв. и введен в действие Приказом Росстандарта от 23.06.2020 № 282-ст);
13. ГОСТ 27751-2014. Межгосударственный стандарт. Надежность строительных конструкций и оснований. Основные положения (введен в действие Приказом Росстандарта от 11.12.2014 N 1974-ст) (ред. от 23.12.2022);
14. ГОСТ Р 52289-2019. Национальный стандарт Российской Федерации. Технические средства организации дорожного движения. Правила применения дорожных знаков,

Инв. № подл.	Подпись и дата	Взам. инв. №	024104-01483000212240000050001-ОДИ -ПЗ						Лист
			Изм.	Кол.	Лист	№ док	Подпись	Дата	6

- разметки, светофоров, дорожных ограждений и направляющих устройств (утв. Приказом Росстандарта от 20.12.2019 N 1425-ст);
15. СП 16.13330.2017— «Стальные конструкции. Актуализированная редакция СНиП II-23-81» (с Поправками, с Изменениями N 1-5);
 16. СП 20.13330.2016. «Свод правил. Нагрузки и воздействия. Актуализированная редакция СНиП 2.01.07-85»;
 17. СП 28.13330.2017. Свод правил. Защита строительных конструкций от коррозии. Актуализированная редакция СНиП 2.03.11-85 (утв. Приказом Минстроя России от 27.02.2017 № 127/пр) (ред. от 28.12.2021);
 18. СП 34.13330.2021 «СНиП 2.05.02-85*Автомобильные дороги»;
 19. СП 42.13330.2016. Свод правил. Градостроительство. Планировка и застройка городских и сельских поселений. Актуализированная редакция СНиП 2.07.01-89* (утв. Приказом Минстроя России от 30.12.2016 № 1034/пр) (ред. от 31.05.2022);
 20. СП 45.13330.2017 «Земляные сооружения, основания и фундаменты» (с Изменения с №1-3);
 21. СП 48.13330.2019. Свод правил. «Организация строительства. Актуализированная редакция СНиП 12-01-2004 от 24 декабря 2019»;
 22. СП 51.13330.2011. Свод правил. Защита от шума. Актуализированная редакция СНиП 23-03-2003 (утв. Приказом Минрегиона РФ от 28.12.2010 № 825) (ред. от 31.05.2022);
 23. СП 52.13330.2016. Свод правил. Естественное и искусственное освещение. Актуализированная редакция СНиП 23-05-95* (утв. Приказом Минстроя России от 07.11.2016 № 777/пр) (ред. от 28.12.2021);
 24. СП 59.13330.2020 «СНиП 35-01-2001 Доступность зданий и сооружений для маломобильных групп населения»;
 25. СП 63.13330.2018 «СНиП 52-01-2003 Бетонные и железобетонные конструкции. Основные положения»;

Инв. № подл.	Подпись и дата	Взам. инв. №	024104-01483000212240000050001-ОДИ -ПЗ						Лист
			Изм.	Кол.	Лист	№док	Подпись	Дата	7

общих технических требований к программно-техническим комплексам видеонаблюдения системы технологического обеспечения региональной общественной безопасности и оперативного управления «Безопасный регион» и перечня информационных систем и программно-технических комплексов, входящих в состав системы технологического обеспечения региональной общественной безопасности и оперативного управления «Безопасный регион»;

35. Распоряжение Министерства Государственного управления, информационных технологий и связи Московской области от 04.09.2015 № 10-26/ПВ «Об утверждении правил подключения специальных программно-технических комплексов видеонаблюдения к муниципальным центрам обработки и хранения информации»;

36. Распоряжение Министерства благоустройства Московской области от 18.04.2023 № 10Р-4 «Об утверждении методики «Стандарт систем наружного освещения территорий Московской области»;

37. Брендбук «Парки Подмосковья».

3. ПЕРЕЧЕНЬ МЕРОПРИЯТИЙ ПО ОБЕСПЕЧЕНИЮ ДОСТУПА ИНВАЛИДОВ К ОБЪЕКТАМ

Требования настоящего раздела направлены на создание полноценной общественной среды, обеспечивающей необходимый уровень доступности и безопасности для всех категорий населения и беспрепятственное пользование ими предоставляемых услуг.

Основным принципом формирования общественной среды, доступной как для обычных, так и для всех категорий маломобильных граждан, является создание беспрепятственного транзитного движения по территории объекта проектирования.

В части требований к созданию беспрепятственных пешеходных маршрутов, приспособленных для маломобильных групп населения, предусматриваются:

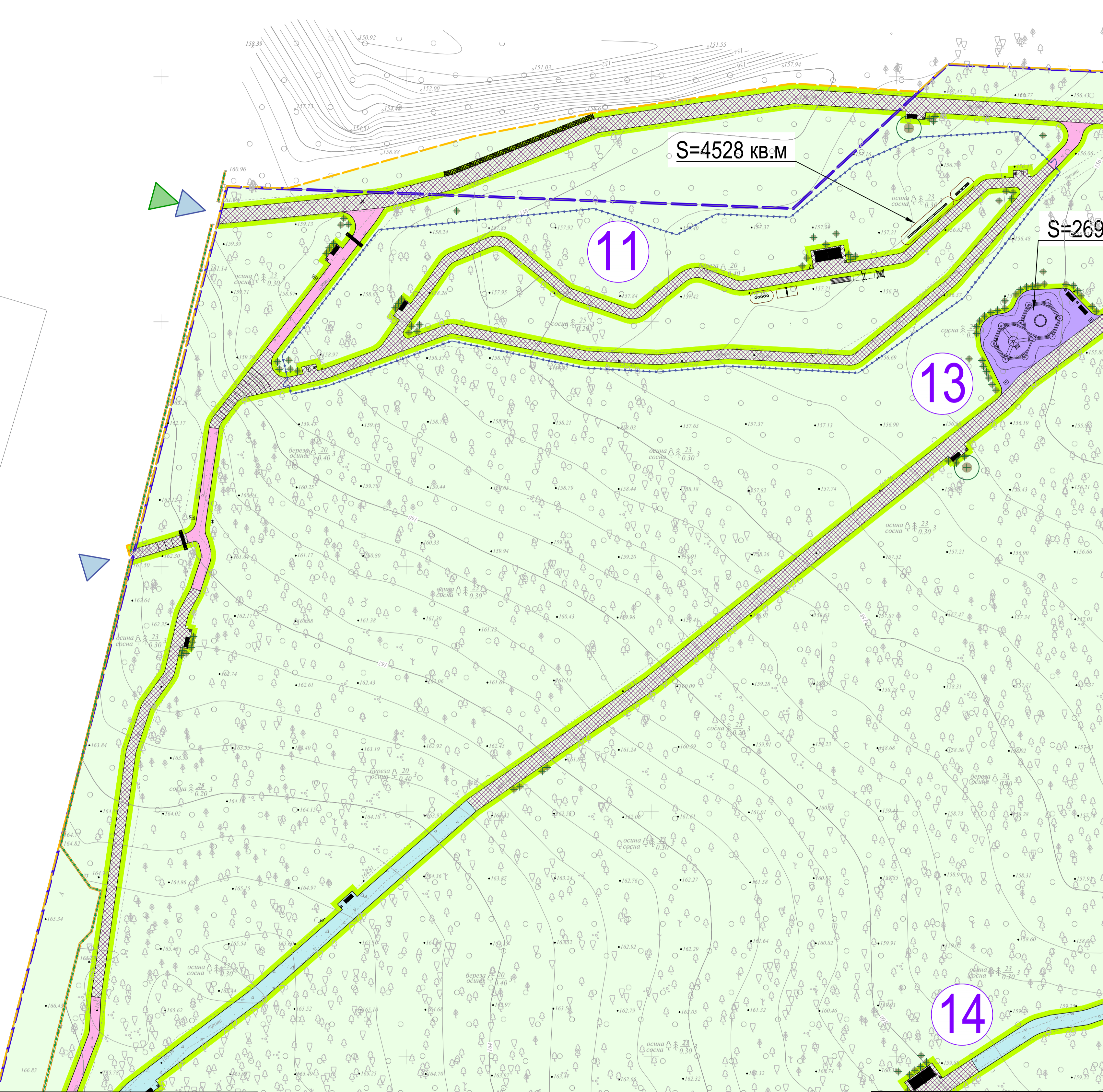
- безбарьерный вход на территорию;

Инд. № подл.	Подпись и дата	Взам. инв. №							024104-01483000212240000050001-ОДИ -ПЗ	Лист
			Изм.	Кол.	Лист	№ док	Подпись	Дата		9

Центральную наклонную поверхность пандусов бордюрных следует выполнять шириной не менее 1,5 м, но не более ширины проезжей части пешеходного пути, пересекающего проезжую часть, с поперечным уклоном не более 10‰ (1:100), продольным уклоном не более 60‰ (1:17), в стесненных условиях - не более 80‰ (1:12). Сопряжение центральной наклонной поверхности пандуса бордюрного с поверхностями бортового камня и проезжей части выполняется на одном уровне. Допускается уровень примыкающей поверхности проезжей части принимать ниже на 5 мм.

Пешеходные пути имеют непрерывную связь с внешними, по отношению к участку, транспортными и пешеходными коммуникациями, остановочными пунктами пассажирского транспорта общего пользования.

Инв. № подл.	Подпись и дата	Взам. инв. №							Лист
			024104-01483000212240000050001-ОДИ -ПЗ						
Изм.	Кол.	Лист	№ док	Подпись	Дата				



- Условные обозначения
- Граница участка проектирования
 - Граница благоустройства
 - Кадастровая граница земельного участка
 - БР 100.30.15 дорожный проектируемый, борт деревянный, металлический борт
 - Участки понижения бортового камня
 - Ограждение
 - МАФ
 - Главный вход на проектируемую территорию
 - Въезд на проектируемую территорию
 - Вход на проектируемую территорию
 - Дорожная разметка
 - Дорожные знаки
 - Расчистка территории
- Проектируемые покрытия:
- Покрытие проезда из асфальтобетона (тип 1)
 - Покрытие из георешетки с возможностью проезда (тип 2)
 - Покрытие из гранитного отсева на дорожках шириной 2м (тип 3)
 - Покрытие из гранитного отсева на дорожках шириной 3м (тип 3)
 - Покрытие из гранитного отсева на площадках (тип 3)
 - Покрытие из песка (песчаница) (тип 5)
 - Покрытие из резиновой крошки (тип 4)
- Проектируемое озеленение:
- Газон посевной тенистой
 - Насаждения
 - Трассировка движения МГН (M1, M2, M3)
 - Трассировка движения МГН (M4)

- Экспликация
- 1 Площадка для игр (детская)
 - 2 Площадка для занятий спортом 1 (площадка для игры в бадминтон, площадка для игры в шахматы, площадка для игры в настольный теннис, тренажеры)
 - 3 Площадка для занятий спортом 2 (воркаут, универсальная спортивная площадка - баскетбол, волейбол, мини-футбол)
 - 4 Площадка для занятий спортом 3 (площадка для игры в настольный теннис)
 - 5 Хозяйственный двор (вспомогательная постройка, туалетная кабина тип 3, контейнерный шкаф)
 - 6 Стартовая площадка
 - 7 Площадка для выгула животных
 - 8 Веревоочный парк тип 1 (чзпарк)
 - 9 Веревоочный парк тип 2 (тролпарк)
 - 10 Площадка для тихого отдыха
 - 11 Парковка на 23 машиноместа
 - 12 Строеие попутного бытового обслуживания и питания (охрана)
 - 13 Строеие попутного бытового обслуживания и питания (билетная касса)
 - 14 Вспомогательная постройка (пункт проката инвентаря)
 - 15 Строеие попутного бытового обслуживания и питания (сооружение для предоставления услуг общественного питания)
 - 16 Строеие попутного бытового обслуживания и питания (строение для предоставления услуг информационного центра)
 - 17 Элемент монументально-декоративного оформления (входная группа)
 - 18 Строеие попутного бытового обслуживания (строение для предоставления услуг душевых с раздевальными и комнатой матери и ребенка)
 - 19 Некапитальное нестационарное сооружение (туалетная кабина)

Линия соединения с листом 3

Линия соединения с листом 4

СХЕМА РАСПОЛОЖЕНИЯ ЛИСТОВ

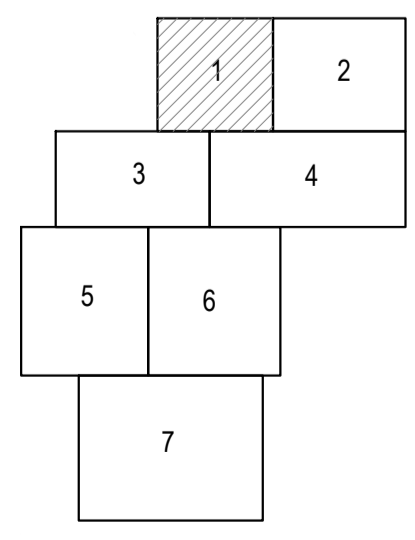
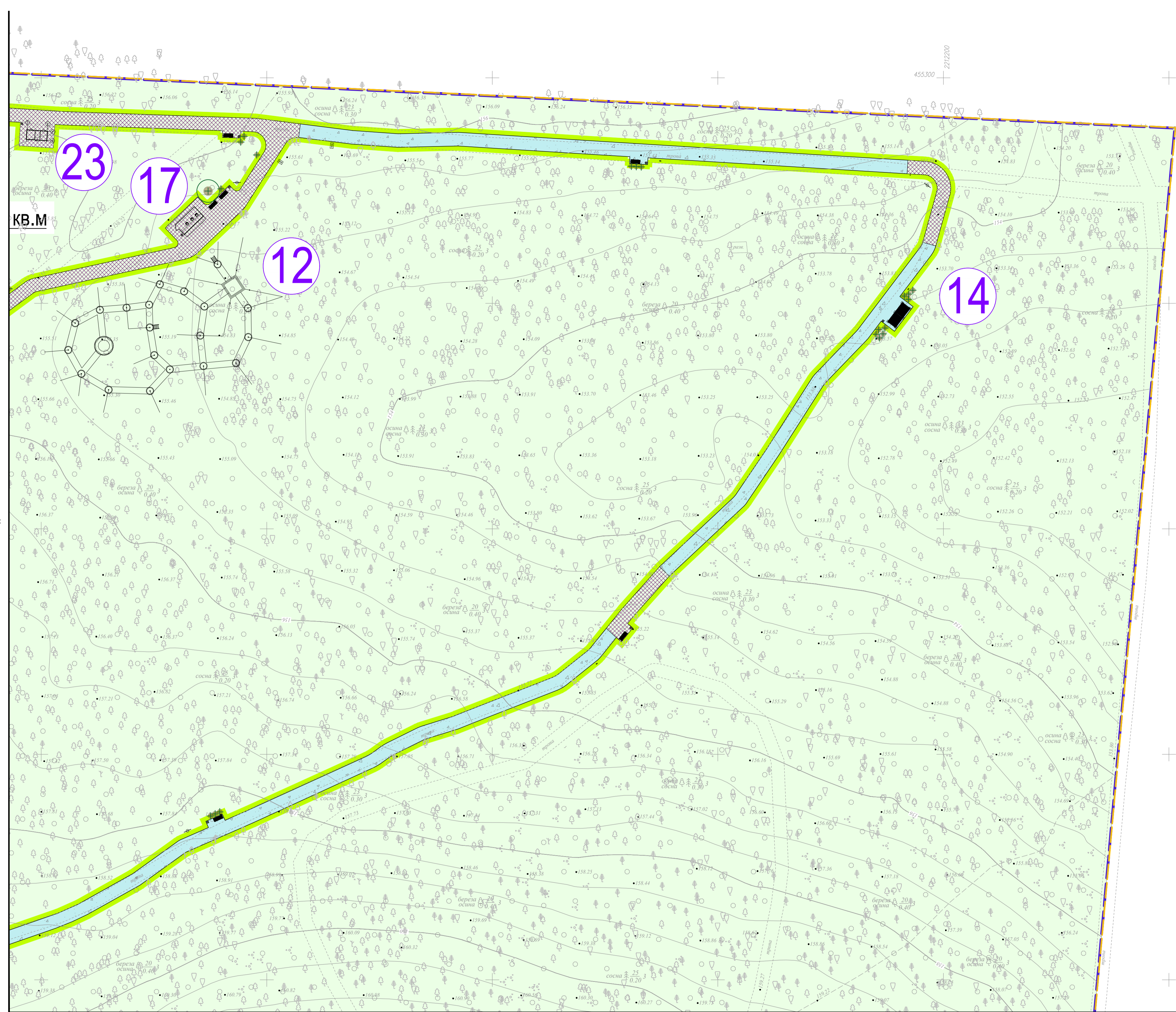


Таблица 6

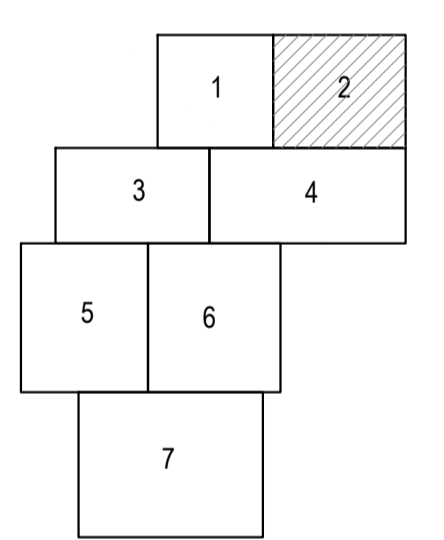
ДОРОЖНАЯ РАЗМЕТКА				
№	Обозначение	Наименование	Ед.изм.	Кол-во
1		Разметка парковочного места	пог.м	168.5
2		Разметка парковочного места для людей с ограниченными возможностями	пог.м	26.8
5		Обозначение стоянки автомобиля инвалида на кресле-коляски	шт./кв.м.	2/ 2,56
6		Знак дорожный 6.4 Парковка (парковочное место)	шт.	1
9		Знак дорожный 6.4(8.17) "Инвалиды"	шт.	1
11		Металлическая стойка	шт.	2

024104-0148300021224000050001-ОДИ					
Разработка архитектурно-планировочной концепции, проекта благоустройства с разработкой проекта освоения лесов по адресу: Московская область, городской округ Люберцы, Подольское лесничество, Томлинское участковое лесничество					
Изм.	Коп.уч.	Лист	№ Док.	Подпись	Дата
Разработал	Махова				04.24
Общественная территория				Стадия	Лист
				П	7
Схема планировочной организации земельного участка с указанием путей перемещения инвалидов. М 1:500					
Ген.директор	Агамов А.К.				04.24



- Условные обозначения
- Граница участка проектирования
 - Граница благоустройства
 - Кадастровая граница земельного участка
 - БР 100.30.15 дорожный проектируемый, борт деревянный, металлический борт
 - Участки понижения бортового камня
 - Ограждение
 - МАФ
 - Главный вход на проектируемую территорию
 - Въезд на проектируемую территорию
 - Вход на проектируемую территорию
 - Дорожная разметка
 - Дорожные знаки
 - Расчистка территории
- Проектируемые покрытия:
- Покрытие проезда из асфальтобетона (тип 1)
 - Покрытие из георешетки с возможностью проезда (тип 2)
 - Покрытие из гранитного отсева на дорожках шириной 2м (тип 3)
 - Покрытие из гранитного отсева на дорожках шириной 3м (тип 3)
 - Покрытие из гранитного отсева на площадках (тип 3)
 - Покрытие из песка (песчаница) (тип 5)
 - Покрытие из резиновой крошки (тип 4)
- Проектируемое озеленение:
- Газон посевной тенивыносливый
 - Насаждения
 - Трассировка движения МГН (М1, М2, М3)
 - Трассировка движения МГН (М4)

СХЕМА РАСПОЛОЖЕНИЯ ЛИСТОВ



Линия соединения с листом 4

- Экспликация
- 1 Площадка для игр (детская)
 - 2 Площадка для занятий спортом 1 (площадка для игры в бадминтон, площадка для игры в шахматы, площадка для игры в настольный теннис, тренажеры)
 - 3 Площадка для занятий спортом 2 (воркаут, универсальная спортивная площадка - баскетбол, волейбол, мини-футбол)
 - 4 Площадка для занятий спортом 3 (площадка для игры в настольный теннис)
 - 5 Хозяйственный двор (вспомогательная постройка, туалетная кабина тип 3, контейнерный шкаф)
 - 6 Стартовая площадка
 - 7 Площадка для выгула животных
 - 8 Веревочный парк тип 1 (нетпарк)
 - 9 Веревочный парк тип 2 (trollpark)
 - 10 Площадка для тихого отдыха

- Экспликация
- 11 Парковка на 23 машиноместа
 - 12 Строение полупного бытового обслуживания и питания (храна)
 - 13 Строение полупного бытового обслуживания и питания (билетная касса)
 - 14 Вспомогательная постройка (пункт проката инвентаря)
 - 15 Строение полупного бытового обслуживания и питания (сооружение для предоставления услуг общественного питания)
 - 16 Строение полупного бытового обслуживания и питания (строение для предоставления услуг информационного центра)
 - 17 Элемент монументально-декоративного оформления (входная группа)
 - 18 Строение полупного бытового обслуживания (строение для предоставления услуг душевых с раздевальными и комнатой матери и ребенка)
 - 19 Некапитальное нестационарное сооружение (туалетная кабина)

Таблица 6

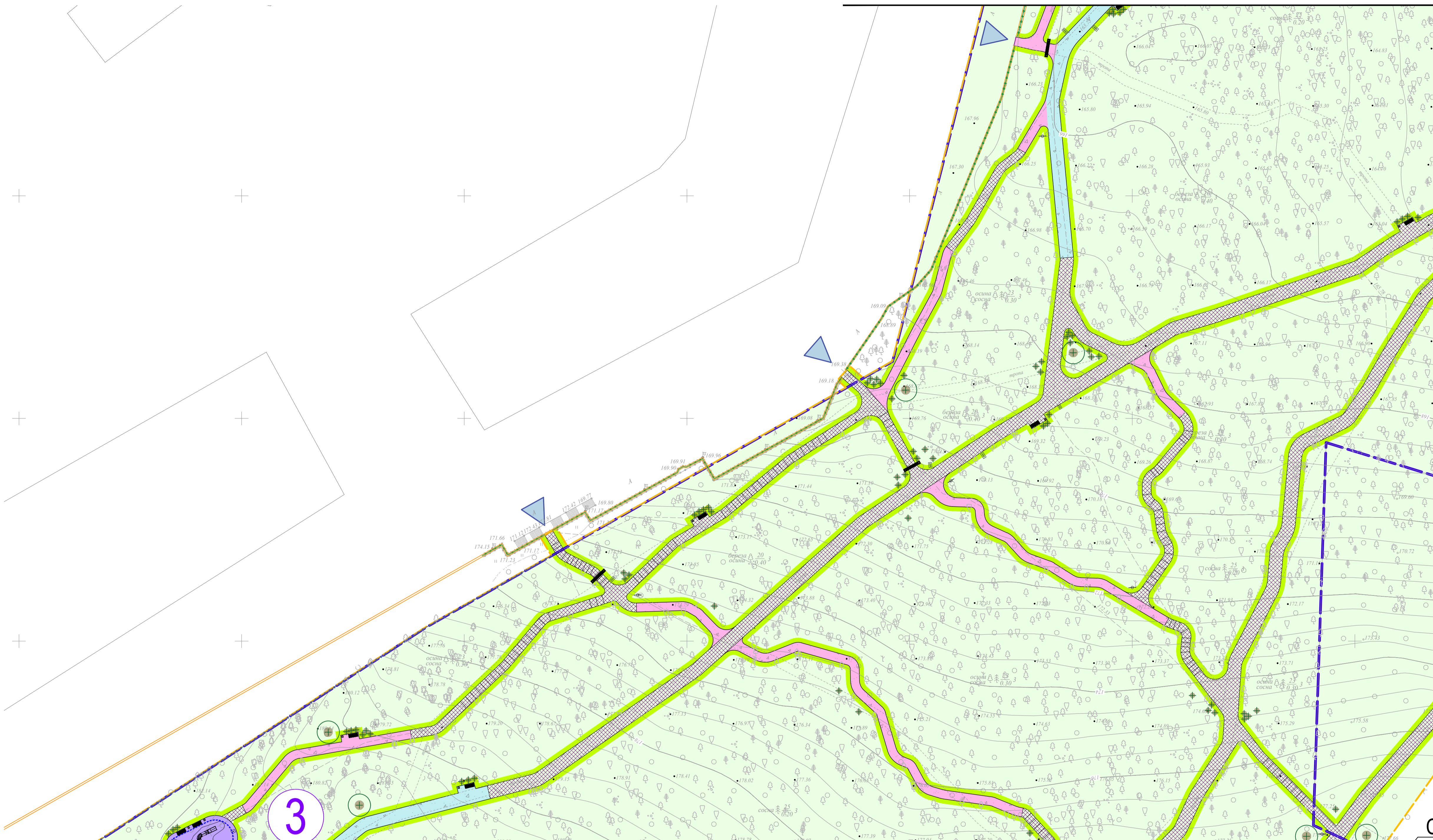
ДОРОЖНАЯ РАЗМЕТКА				
№	Обозначение	Наименование	Ед.изм.	Кол-во
1		Разметка парковочного места	пог.м	168.5
2		Разметка парковочного места для людей с ограниченными возможностями	пог.м	26.8
5		Обозначение стоянки автомашины инвалида на кресле-коляски	шт.кв.м.	2/ 2.56
6		Знак дорожный 6.4 (парковка (парковочное место))	шт.	1
9		Знак дорожный 6.4(8.17) "Инвалиды"	шт.	1
11		Металлическая стойка	шт.	2

024104-0148300021224000050001-ОДИ					
Разработка архитектурно-планировочной концепции, проекта благоустройства с разработкой проекта освоения лесов по адресу: Московская область, городской округ Люберцы, Подольское лесничество, Томлинское участковое лесничество					
Изм.	Коп.уч.	Лист	№ Док.	Подпись	Дата
Разработал	Махова				04.24
Общественная территория				Стадия	Лист
				П	2
Схема планировочной организации земельного участка с указанием путей перемещения инвалидов. М 1:500					
Ген. директор		Агамов А.К.			
				04.24	

Согласовано
Взвн. инв?
Подп. и дата
Изм. ? подл.

С

Линия соединения с листом 1



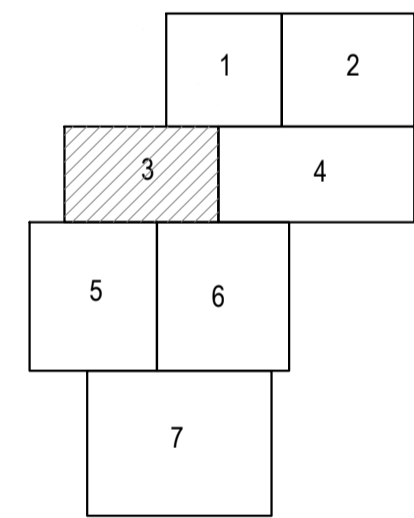
Линия соединения с листом 5

Линия соединения с листом 6

- Условные обозначения
- Граница участка проектирования
 - Граница благоустройства
 - Кадастровая граница земельного участка
 - БР 100.30.15 дорожный проектируемый, борт деревянный, металлический борт
 - Участки понижения бортового камня
 - Ограждение
 - МАФ
 - Главный вход на проектируемую территорию
 - Въезд на проектируемую территорию
 - Вход на проектируемую территорию
 - Дорожная разметка
 - Дорожные знаки
 - Расчистка территории
 - Проектируемые покрытия:
 - Покрытие проездов из асфальтобетона (тип 1)
 - Покрытие из георешетки с возможностью проезда (тип 2)
 - Покрытие из гранитного отсева на дорожках шириной 2м (тип 3)
 - Покрытие из гранитного отсева на дорожках шириной 3м (тип 3)
 - Покрытие из гранитного отсева на площадках (тип 3)
 - Покрытие из песка (песчаница) (тип 5)
 - Покрытие из резиновой крошки (тип 4)
 - Проектируемое озеленение:
 - Газон посевной тенивыносливый
 - Насаждения
 - Трансировка движения МГН (М1,М2,М3)
 - Трансировка движения МГН (М4)

Линия соединения с листом 4

СХЕМА РАСПОЛОЖЕНИЯ ЛИСТОВ



Экспликация

- 1 Площадка для игр (детская)
- 2 Площадка для занятий спортом 1 (площадка для игры в бадминтон, площадка для игры в шахматы, площадка для игры в настольный теннис, тренажеры)
- 3 Площадка для занятий спортом 2 (воркуат, универсальная спортивная площадка - баскетбол, волейбол, мини-футбол)
- 4 Площадка для занятий спортом 3 (площадка для игры в настольный теннис)
- 5 Хозяйственный двор (вспомогательная постройка, туалетная кабина тип 3, контейнерный шкаф)
- 6 Стартовая площадка
- 7 Площадка для выгула животных
- 8 Веревоочный парк тип 1 (нэтпарк)
- 9 Веревоочный парк тип 2 (тролпарк)
- 10 Площадка для тихого отдыха
- 11 Парковка на 23 машиноместа
- 12 Строение попутного бытового обслуживания и питания (охрана)
- 13 Строение попутного бытового обслуживания и питания (билетная касса)
- 14 Вспомогательная постройка (пункт проката инвентаря)
- 15 Строение попутного бытового обслуживания и питания (сооружение для предоставления услуг общественного питания)
- 16 Строение попутного бытового обслуживания и питания (строение для предоставления услуг информационного центра)
- 17 Элемент монументально-декоративного оформления (входная группа)
- 18 Строение попутного бытового обслуживания (строение для предоставления услуг душевых с раздевальнями и комнатой матери и ребенка)
- 19 Некапитальное нестационарное сооружение (туалетная кабина)

Таблица 6

ДОРОЖНАЯ РАЗМЕТКА				
№	Обозначение	Наименование	Ед.изм.	Кол-во
1	[Symbol]	Разметка парковочного места	пог.м	168.5
2	[Symbol]	Разметка парковочного места для людей с ограниченными возможностями	пог.м	26.8
5	[Symbol]	Обозначение стоянки автомашины инвалида на кресле-коляски	шт./кв.м.	2/ 2.56
6	[Symbol]	Знак дорожный 6.4 Парковка (парковочное место)	шт.	1
9	[Symbol]	Знак дорожный 6.4(8.17) "Инвалиды"	шт.	1
11	[Symbol]	Металлическая стойка	шт.	2

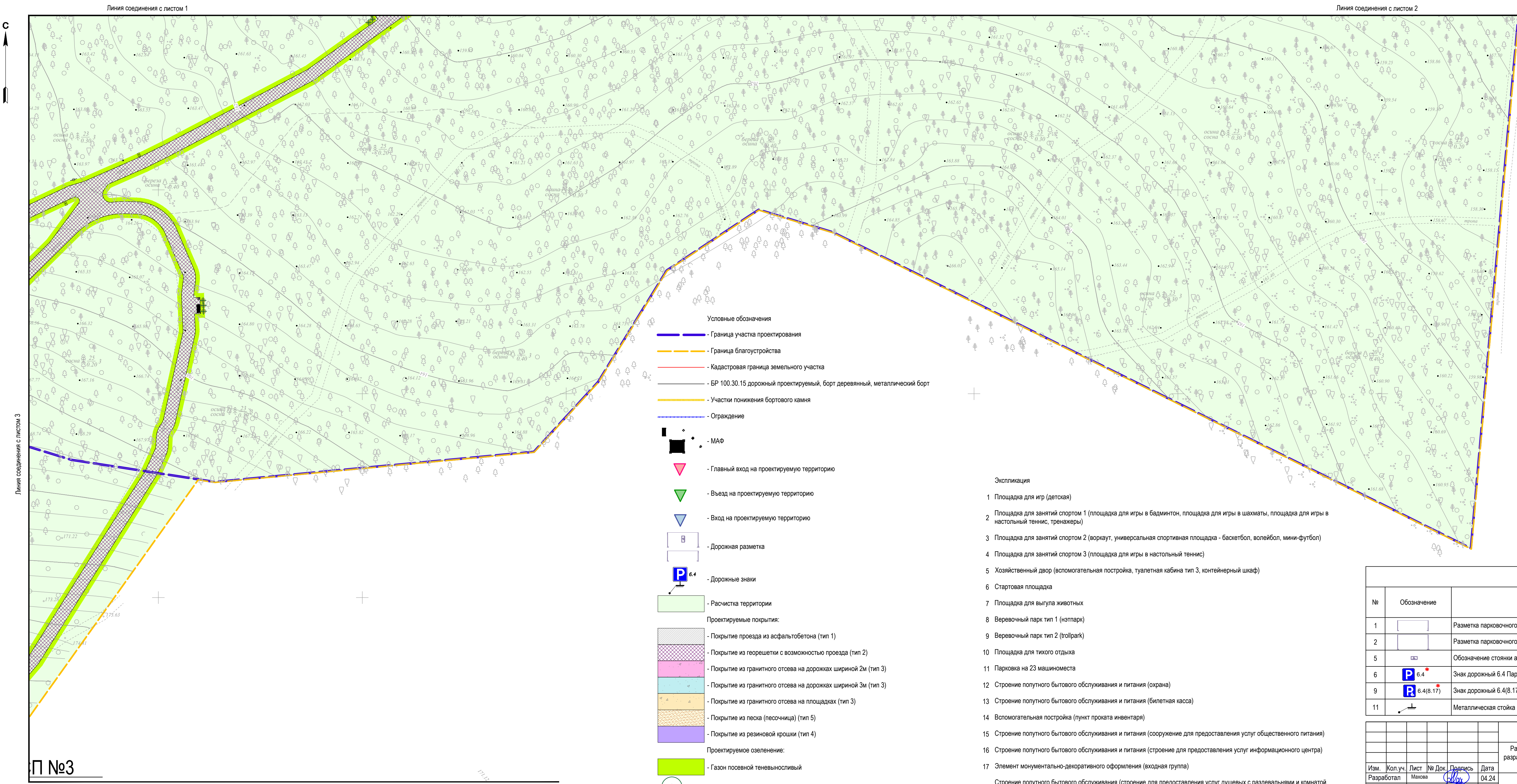
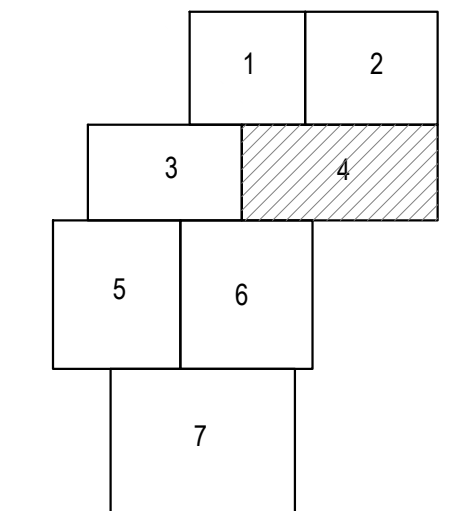
024104-01483000212240000050001-ОДИ				
Разработка архитектурно-планировочной концепции, проекта благоустройства с разработкой проекта освоения лесов по адресу: Московская область, городской округ Люберцы, Подольское лесничество, Томилкинское участковое лесничество				
Изм.	Кол.уч.	Лист	№ Док.	Подпись
Разработал	Махова			
Общественная территория			Стадия	Лист
			П	3
Схема планировочной организации земельного участка с указанием путей перемещения инвалидов. М 1:500				
Ген.директор	Агамов А.К.		04.24	

Согласовано

Ваш. инв.?

Подп. и дата

Имя, ? подл.



- Условные обозначения**
- Граница участка проектирования
 - Граница благоустройства
 - Кадастровая граница земельного участка
 - БР 100.30.15 дорожный проектируемый, борт деревянный, металлический борт
 - Участки понижения бортового камня
 - Ограждение
 - МАФ
 - Главный вход на проектируемую территорию
 - Въезд на проектируемую территорию
 - Вход на проектируемую территорию
 - Дорожная разметка
 - Дорожные знаки
 - Расчистка территории
- Проектируемые покрытия:**
- Покрытие проездов из асфальтобетона (тип 1)
 - Покрытие из георешетки с возможностью проезда (тип 2)
 - Покрытие из гранитного отсева на дорожках шириной 2м (тип 3)
 - Покрытие из гранитного отсева на дорожках шириной 3м (тип 3)
 - Покрытие из гранитного отсева на площадках (тип 3)
 - Покрытие из песка (песчаница) (тип 5)
 - Покрытие из резиновой крошки (тип 4)
- Проектируемое озеленение:**
- Газон посевной теневыносливый
 - Насаждения
 - - - - Трассировка движения МГН (M1, M2, M3)
 - - - - Трассировка движения МГН (M4)

- Экспликация**
- 1 Площадка для игр (детская)
 - 2 Площадка для занятий спортом 1 (площадка для игры в бадминтон, площадка для игры в шахматы, площадка для игры в настольный теннис, тренажеры)
 - 3 Площадка для занятий спортом 2 (воркаут, универсальная спортивная площадка - баскетбол, волейбол, мини-футбол)
 - 4 Площадка для занятий спортом 3 (площадка для игры в настольный теннис)
 - 5 Хозяйственный двор (вспомогательная постройка, туалетная кабина тип 3, контейнерный шкаф)
 - 6 Стартовая площадка
 - 7 Площадка для выгула животных
 - 8 Веревоочный парк тип 1 (нэтпарк)
 - 9 Веревоочный парк тип 2 (trollpark)
 - 10 Площадка для тихого отдыха
 - 11 Парковка на 23 машиноместа
 - 12 Строение попутного бытового обслуживания и питания (охрана)
 - 13 Строение попутного бытового обслуживания и питания (билетная касса)
 - 14 Вспомогательная постройка (пункт проката инвентаря)
 - 15 Строение попутного бытового обслуживания и питания (сооружение для предоставления услуг общественного питания)
 - 16 Строение попутного бытового обслуживания и питания (строение для предоставления услуг информационного центра)
 - 17 Элемент монументально-декоративного оформления (входная группа)
 - 18 Строение попутного бытового обслуживания (строение для предоставления услуг душевых с раздевальнями и комнатой матери и ребенка)
 - 19 Некапитальное нестационарное сооружение (туалетная кабина)

Таблица 6

ДОРОЖНАЯ РАЗМЕТКА				
№	Обозначение	Наименование	Ед.изм.	Кол-во
1		Разметка парковочного места	пог.м	168.5
2		Разметка парковочного места для людей с ограниченными возможностями	пог.м	26.8
5		Обозначение стоянки автомашины инвалида на кресле-коляски	шт./кв.м.	2/ 2.56
6		Знак дорожный 6.4 Парковка (парковочное место)	шт.	1
9		Знак дорожный 6.4(8.17) "Инвалиды"	шт.	1
11		Металлическая стойка	шт.	2

024104-01483000212240000050001-ОДИ					
Разработка архитектурно-планировочной концепции, проекта благоустройства с разработкой проекта освоения лесов по адресу: Московская область, городской округ Люберцы, Подольское лесничество, Томлинское участковое лесничество					
Изм.	Кол.уч.	Лист	№ Док.	Подпись	Дата
					04.24
Общественная территория			Стадия	Лист	Листов
			П	4	
Схема планировочной организации земельного участка с указанием путей перемещения инвалидов. М 1:500					
Ген директор	Агамов А.К.				04.24

Инв. 7 подл. Подл. и дата. Взам. инв. 7. Согласовано

П №3

Линия соединения с листом 6

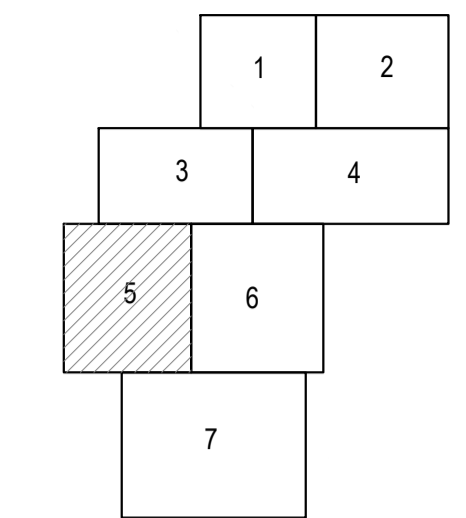
Линия соединения с листом 1

Линия соединения с листом 2

Линия соединения с листом 3



СХЕМА РАСПОЛОЖЕНИЯ ЛИСТОВ



- Условные обозначения
- Граница участка проектирования
 - Граница благоустройства
 - Кадастровая граница земельного участка
 - БР 100.30.15 дорожный проектируемый, борт деревянный, металлический борт
 - Участки понижения бортового камня
 - Ограждение
 - МАФ
 - Главный вход на проектируемую территорию
 - Въезд на проектируемую территорию
 - Вход на проектируемую территорию
 - Дорожная разметка
 - Дорожные знаки
 - Расчистка территории
- Проектируемые покрытия:
- Покрытие проезда из асфальтобетона (тип 1)
 - Покрытие из георешетки с возможностью проезда (тип 2)
 - Покрытие из гранитного отсева на дорожках шириной 2м (тип 3)
 - Покрытие из гранитного отсева на дорожках шириной 3м (тип 3)
 - Покрытие из гранитного отсева на площадках (тип 3)
 - Покрытие из песка (песчница) (тип 5)
 - Покрытие из резиновой крошки (тип 4)
- Проектируемое озеленение:
- Газон посевной тенивыносливый
 - Насаждения
 - Трассировка движения МГН (М1, М2, М3)
 - Трассировка движения МГН (М4)

- Экспликация
- 1 Площадка для игр (детская)
 - 2 Площадка для занятий спортом 1 (площадка для игры в бадминтон, площадка для игры в шахматы, площадка для игры в настольный теннис, тренажеры)
 - 3 Площадка для занятий спортом 2 (воркаут, универсальная спортивная площадка - баскетбол, волейбол, мини-футбол)
 - 4 Площадка для занятий спортом 3 (площадка для игры в настольный теннис)
 - 5 Хозяйственный двор (вспомогательная постройка, туалетная кабинка тип 3, контейнерный шкаф)
 - 6 Стартовая площадка
 - 7 Площадка для выгула животных
 - 8 Веревочный парк тип 1 (нетпарк)
 - 9 Веревочный парк тип 2 (тролпарк)
 - 10 Площадка для тихого отдыха
 - 11 Парковка на 23 машиноместа
 - 12 Строение полупутного бытового обслуживания и питания (охрана)
 - 13 Строение полупутного бытового обслуживания и питания (билетная касса)
 - 14 Вспомогательная постройка (пункт проката инвентаря)
 - 15 Строение полупутного бытового обслуживания и питания (сооружение для предоставления услуг общественного питания)
 - 16 Строение полупутного бытового обслуживания и питания (строение для предоставления услуг информационного центра)
 - 17 Элемент монументально-декоративного оформления (вахдная группа)
 - 18 Строение полупутного бытового обслуживания (строение для предоставления услуг душевых с раздевальными и комнатой матери и ребенка)
 - 19 Некапитальное нестационарное сооружение (туалетная кабинка)

Таблица 6

ДОРОЖНАЯ РАЗМЕТКА				
№	Обозначение	Наименование	Ед.изм.	Кол-во
1		Разметка парковочного места	пог.м	168.5
2		Разметка парковочного места для людей с ограниченными возможностями	пог.м	26.8
5		Обозначение стоянки автомашины инвалида на кресле-коляски	шт./кв.м.	2/2.56
6		Знак дорожный 6.4 Парковка (парковочное место)	шт.	1
9		Знак дорожный 6.4(8.17) "Инвалиды"	шт.	1
11		Металлическая стойка	шт.	2

				024104-0148300021224000050001-ОДИ		
				Разработка архитектурно-планировочной концепции, проекта благоустройства с разработкой проекта освоения лесов по адресу: Московская область, городской округ Люберцы, Подольское лесничество, Томилкинское участковое лесничество		
Изм.	Коп.уч.	Лист	№ Док.	Подпись	Дата	
Разработал		Махова			04.24	
				Общественная территория		
				Стадия	Лист	Листов
				П	5	
				Схема планировочной организации земельного участка с указанием путей перемещения инвалидов. М 1:500		
				Ген.директор	Агамов А.К.	04.24

S=145 кв.м

Линия соединения с листами 3 и 4

454900 2720

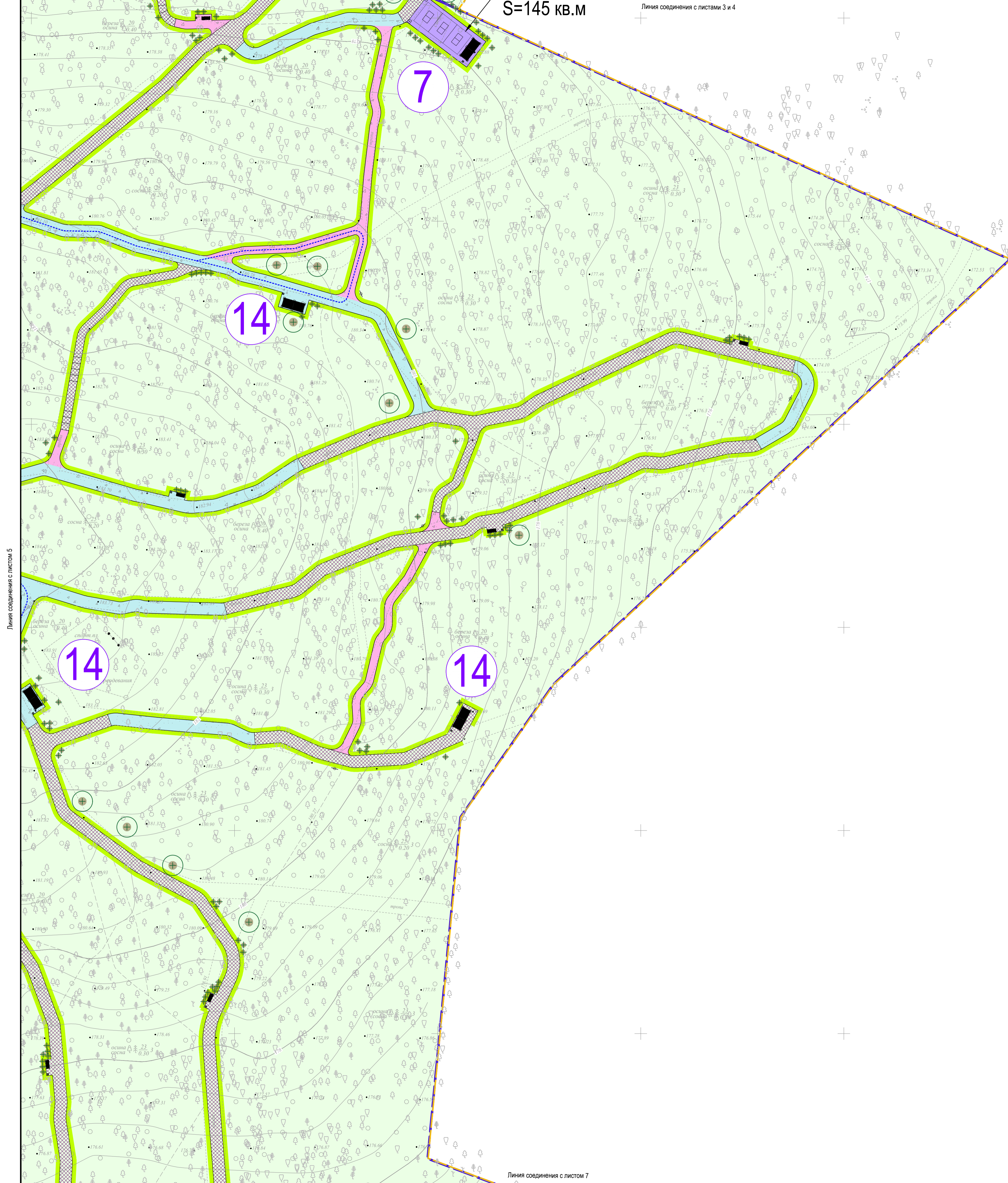

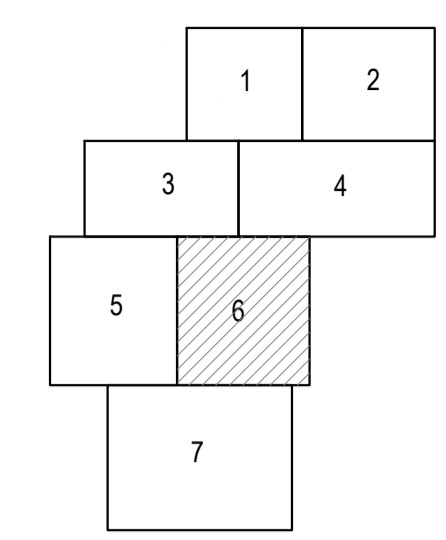


СХЕМА РАСПОЛОЖЕНИЯ ЛИСТОВ



- Экспликация
- 1 Площадка для игр (детская)
 - 2 Площадка для занятий спортом 1 (площадка для игры в бадминтон, площадка для игры в шахматы, площадка для игры в настольный теннис, тренажеры)
 - 3 Площадка для занятий спортом 2 (воркаут, универсальная спортивная площадка - баскетбол, волейбол, мини-футбол)
 - 4 Площадка для занятий спортом 3 (площадка для игры в настольный теннис)
 - 5 Хозяйственный двор (вспомогательная постройка, туалетная кабина тип 3, контейнерный шкаф)
 - 6 Стартовая площадка
 - 7 Площадка для выгула животных
 - 8 Веревоочный парк тип 1 (нетпарк)
 - 9 Веревоочный парк тип 2 (trollpark)
 - 10 Площадка для тихого отдыха
 - 11 Парковка на 23 машиноместа
 - 12 Стреление попутного бытового обслуживания и питания (охрана)
 - 13 Стреление попутного бытового обслуживания и питания (билетная касса)
 - 14 Вспомогательная постройка (пункт проката инвентаря)
 - 15 Стреление попутного бытового обслуживания и питания (сооружение для предоставления услуг общественного питания)
 - 16 Стреление попутного бытового обслуживания и питания (строение для предоставления услуг информационного центра)
 - 17 Элемент монументально-декоративного оформления (входная группа)
 - 18 Стреление попутного бытового обслуживания (строение для предоставления услуг душевых с раздевальными и комнатой матери и ребенка)
 - 19 Некапитальное нестационарное сооружение (туалетная кабина)

- Условные обозначения
- Граница участка проектирования
 - Граница благоустройства
 - Кадастровая граница земельного участка
 - БР 100.30.15 дорожный проектируемый, борт деревянный, металлический борт
 - Участки понижения бортового камня
 - Ограждение
 - МАФ
 - Главный вход на проектируемую территорию
 - Въезд на проектируемую территорию
 - Вход на проектируемую территорию
 - Дорожная разметка
 - Дорожные знаки
 - Расчистка территории
- Проектируемые покрытия:
- Покрытие проездов из асфальтобетона (тип 1)
 - Покрытие из георешетки с возможностью проезда (тип 2)
 - Покрытие из гранитного отсева на дорожках шириной 2м (тип 3)
 - Покрытие из гранитного отсева на дорожках шириной 3м (тип 3)
 - Покрытие из гранитного отсева на площадках (тип 3)
 - Покрытие из песка (песчаница) (тип 5)
 - Покрытие из резиновой крошки (тип 4)
- Проектируемое озеленение:
- Газон посевной тенистой/лиственный
 - Насадения
 - Трассировка движения МГН (M1, M2, M3)
 - Трассировка движения МГН (M4)

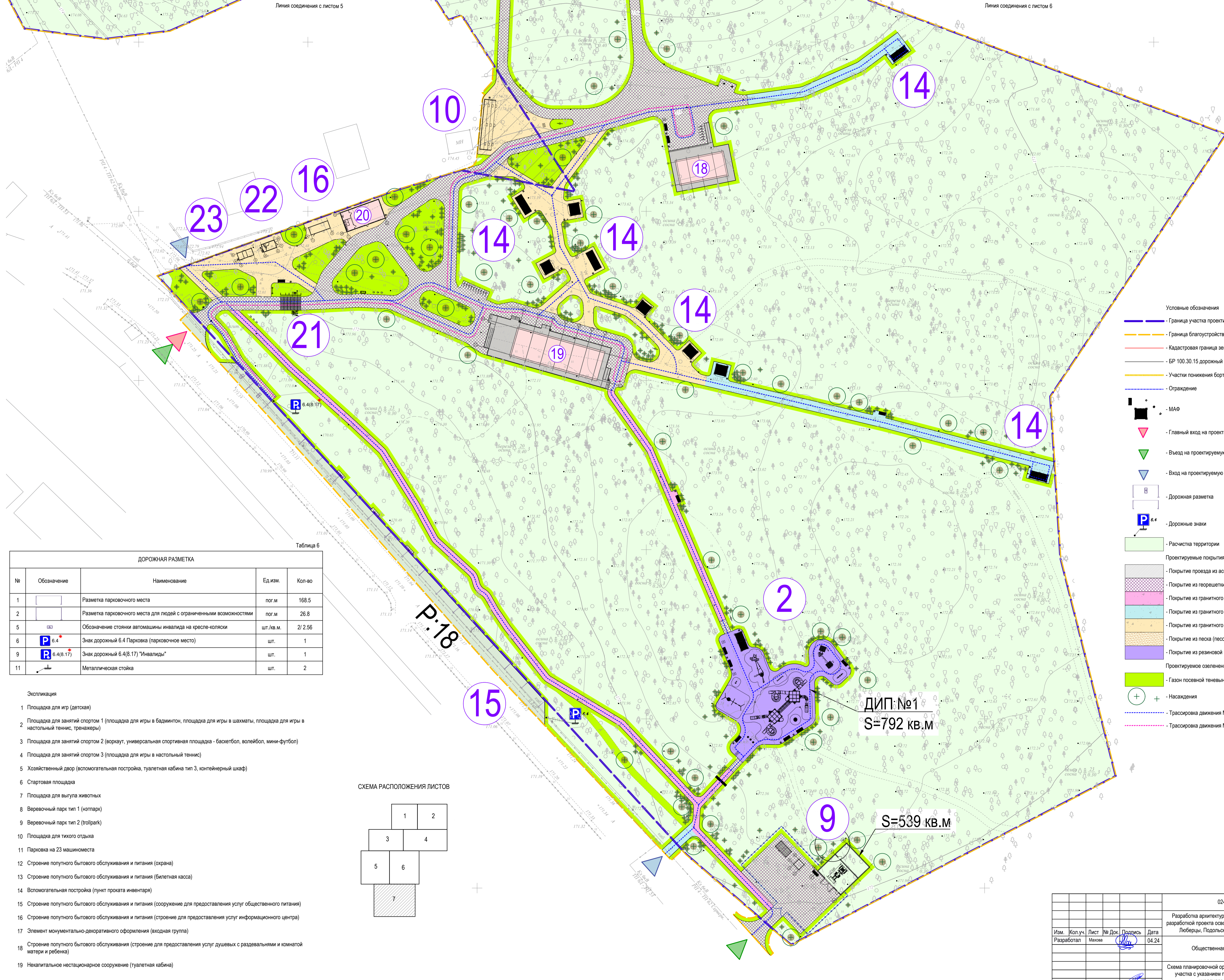
Таблица 6

ДОРОЖНАЯ РАЗМЕТКА				
№	Обозначение	Наименование	Ед.изм.	Кол-во
1		Разметка парковочного места	пог.м	168.5
2		Разметка парковочного места для людей с ограниченными возможностями	пог.м	26.8
5		Обозначение стоянки автомашин инвалидов на кресле-коляски	шт./кв.м.	2/ 2.56
6		Знак дорожный 6.4 Парковка (парковочное место)	шт.	1
9		Знак дорожный 6.4(8.17) "Инвалиды"	шт.	1
11		Металлическая стойка	шт.	2

024104-01483000212240000050001-ОДИ				
Разработка архитектурно-планировочной концепции, проекта благоустройства с разработкой проекта освоения лесов по адресу: Московская область, городской округ Люберцы, Подольское лесничество, Томлинское участковое лесничество				
Изм.	Коп.уч.	Лист	№ Док.	Подпись
Разработал	Махова			
			Дата	04.24
Общественная территория			Стадия	Лист
			П	6
Схема планировочной организации земельного участка с указанием путей перемещения инвалидов. М 1:500				
Ген.директор	Агамов А.К.		Дата	04.24

Линия соединения с листом 7

Согласовано
Взв. инв?
Подп. и дата
Имя, ? подл.



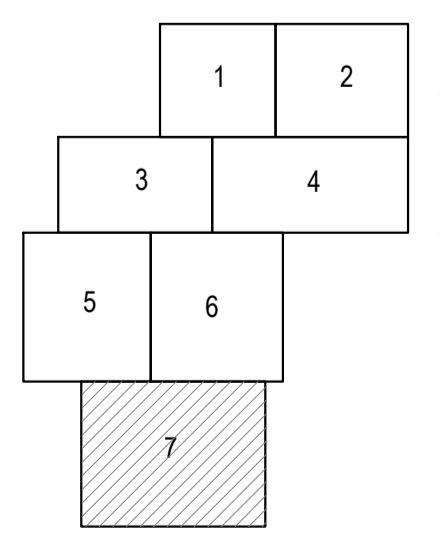
- Условные обозначения
- Граница участка проектирования
 - Граница благоустройства
 - Кадастровая граница земельного участка
 - БР 100.30.15 дорожный проектируемый, борт деревянный, металлический борт
 - Участки понижения бортового камня
 - Ограждение
 - МАФ
 - Главный вход на проектируемую территорию
 - Въезд на проектируемую территорию
 - Вход на проектируемую территорию
 - Дорожная разметка
 - Дорожные знаки
 - Расчистка территории
 - Проектируемые покрытия:
 - Покрытие проезда из асфальтобетона (тип 1)
 - Покрытие из георешетки с возможностью проезда (тип 2)
 - Покрытие из гранитного отсева на дорожках шириной 2м (тип 3)
 - Покрытие из гранитного отсева на дорожках шириной 3м (тип 3)
 - Покрытие из гранитного отсева на площадках (тип 3)
 - Покрытие из песка (песочница) (тип 5)
 - Покрытие из резиновой крошки (тип 4)
 - Проектируемое озеленение:
 - Газон посевной тенистой/слышый
 - Насаждения
 - Трассировка движения МГН (M1, M2, M3)
 - Трассировка движения МГН (M4)

Таблица 6

ДОРОЖНАЯ РАЗМЕТКА				
№	Обозначение	Наименование	Ед.изм.	Кол-во
1		Разметка парковочного места	лог.м	168.5
2		Разметка парковочного места для людей с ограниченными возможностями	лог.м	26.8
5		Обозначение стоянки автомашины инвалида на кресле-коляски	шт./кв.м.	2/ 2.56
6	P 6.4	Знак дорожный 6.4 Парковка (парковочное место)	шт.	1
9	R 6.4(8.17)	Знак дорожный 6.4(8.17) "Инвалиды"	шт.	1
11		Металлическая стойка	шт.	2

- Экспликация
- Площадка для игр (детская)
 - Площадка для занятий спортом 1 (площадка для игры в бадминтон, площадка для игры в шахматы, площадка для игры в настольный теннис, тренажеры)
 - Площадка для занятий спортом 2 (воркаут, универсальная спортивная площадка - баскетбол, волейбол, мини-футбол)
 - Площадка для занятий спортом 3 (площадка для игры в настольный теннис)
 - Хозяйственный двор (вспомогательная постройка, туалетная кабина тип 3, контейнерный шкаф)
 - Стартовая площадка
 - Площадка для выгула животных
 - Веревочный парк тип 1 (netpark)
 - Веревочный парк тип 2 (trollpark)
 - Площадка для тихого отдыха
 - Парковка на 23 машиноместа
 - Строение попугайного бытового обслуживания и питания (охрана)
 - Строение попугайного бытового обслуживания и питания (билетная касса)
 - Вспомогательная постройка (пункт проката инвентаря)
 - Строение попугайного бытового обслуживания и питания (сооружение для предоставления услуг общественного питания)
 - Строение попугайного бытового обслуживания и питания (строение для предоставления услуг информационного центра)
 - Элемент монументально-декоративного оформления (входная группа)
 - Строение попугайного бытового обслуживания (строение для предоставления услуг душевых с раздевальнями и комнатой матери и ребенка)
 - Некапитальное нестационарное сооружение (туалетная кабина)

СХЕМА РАСПОЛОЖЕНИЯ ЛИСТОВ



Согласовано
Взв. инв?
Поп. и дата
Изм. ? подл.

024104-0148300021224000050001-ОДИ					
Разработка архитектурно-планировочной концепции, проекта благоустройства с разработкой проекта освоения лесов по адресу: Московская область, городской округ Люберцы, Подольское лесничество, Томлинское участковое лесничество					
Изм.	Кол.уч.	Лист	№ Док.	Подпись	Дата
Разработал	Махова				04.24
Общественная территория				Стация	Лист
				П	7
Схема планировочной организации земельного участка с указанием путей перемещения инвалидов. М 1:500					
Ген.директор	Агамов А.К.				04.24
Формат А1					