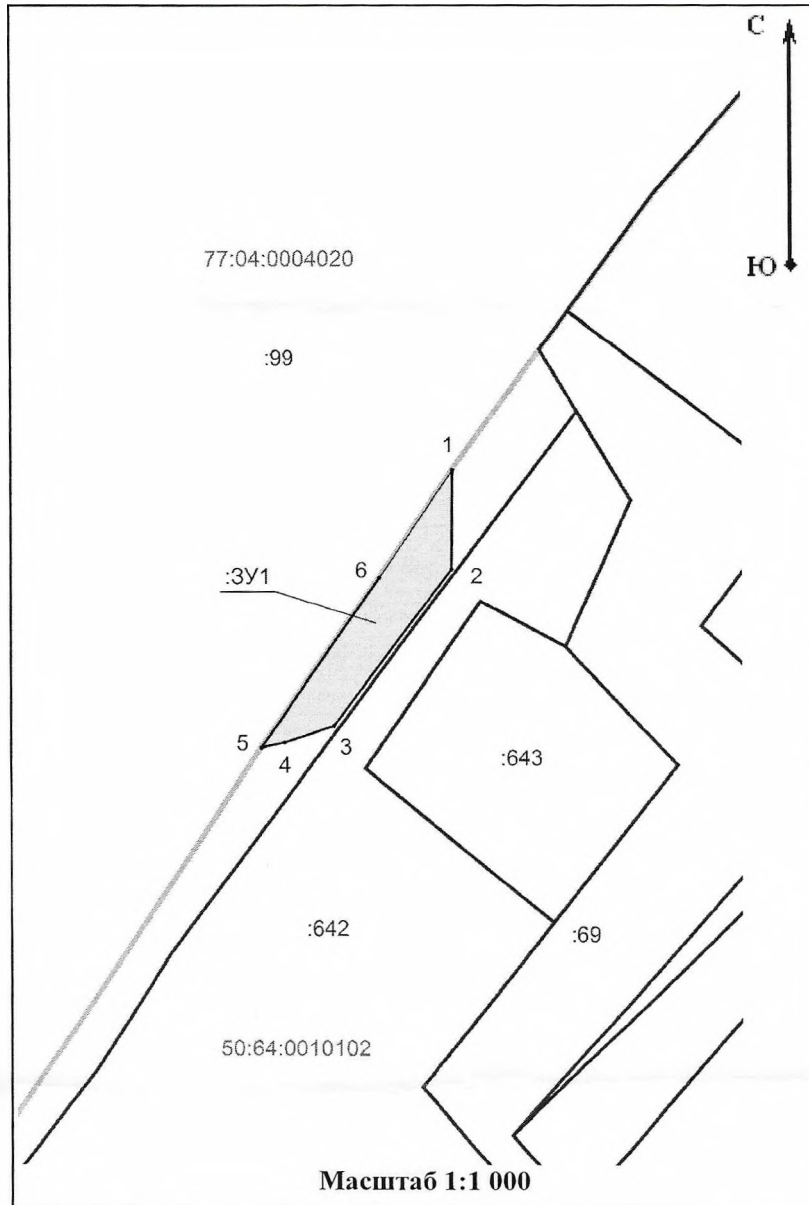


План - схема расположения земельного участка на кадастровом плане территории

для обеспечения строительства объекта городского заказа «Многоуровневые транспортные развязки
на пересечении МКАД с ул. Верхние Поля и на пересечении МКАД с ул. Капотня с необходимой
для их функционирования реконструкцией МКАД на участке от Бесединского шоссе
до Косинского шоссе»

1. Исходный земельный участок - неразграниченная государственная собственность
2. Земельный участок, подлежащий оформлению - :ЗУ1 - 261 кв.м



Каталог координат
(система координат-МСК-50, зона 2)

Имя точки	X, м	Y, м
:ЗУ1		
1	456 193,98	2 208 612,73
2	456 180,29	2 208 612,63
3	456 158,70	2 208 596,31
4	456 156,39	2 208 589,50
5	456 155,67	2 208 586,28
6	456 179,06	2 208 602,60
1	456 193,98	2 208 612,73

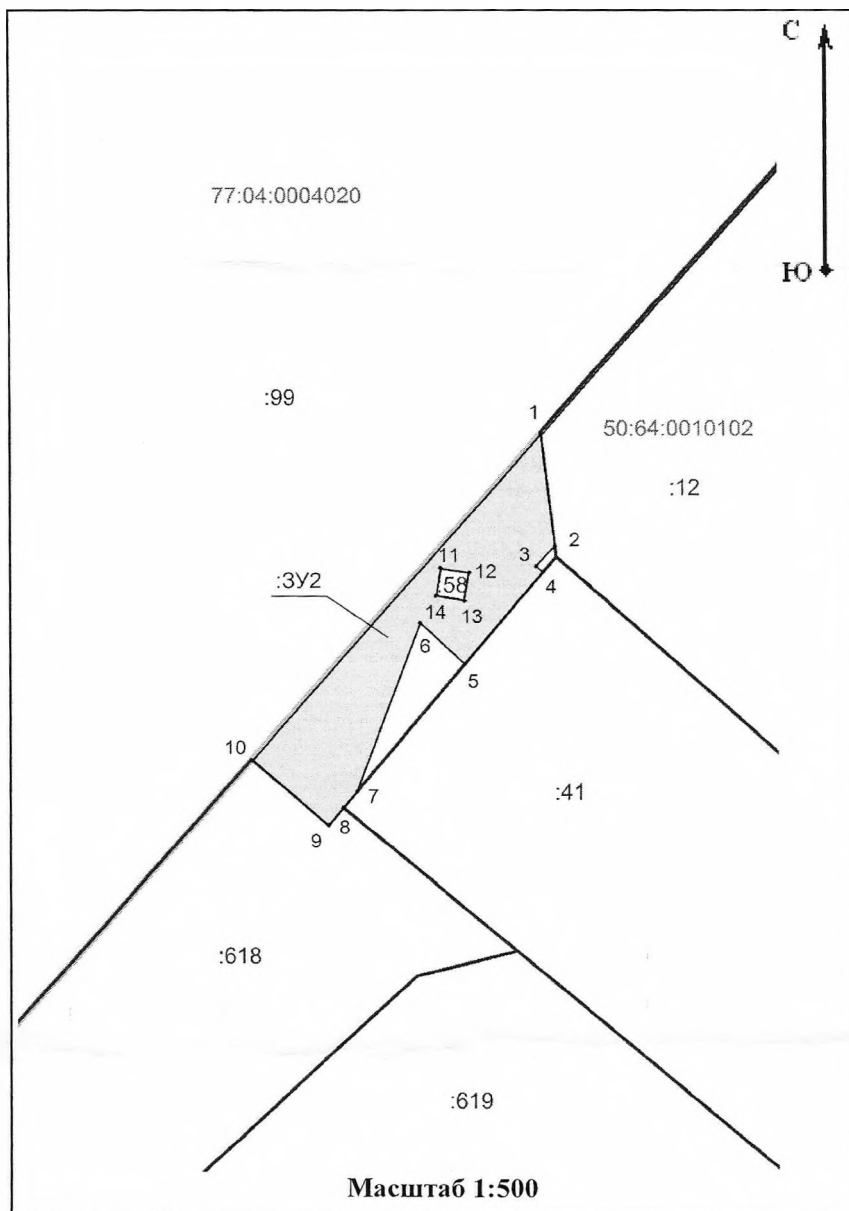
Условные обозначения:

- граница земельного участка, подлежащая оформлению
- :149 - границы и кадастровые номера земельных участков, имеющиеся в ЕГРН
- 50:26:0180102 - границы и номер кадастрового квартала

План - схема расположения земельного участка на кадастровом плане территории

для обеспечения строительства объекта городского заказа «Многоуровневые транспортные развязки на пересечении МКАД с ул. Верхние Поля и на пересечении МКАД с ул. Капотня с необходимой для их функционирования реконструкцией МКАД на участке от Бесединского шоссе до Косинского шоссе»

1. Исходный земельный участок - неразграниченная государственная собственность
2. Земельный участок, подлежащий оформлению - :ЗУ2 - 149 кв.м



Каталог координат
(система координат-МСК-50, зона 2)

Имя точки	X, м	Y, м
:ЗУ1		
1	456 460,95	2 208 843,71
2	456 453,32	2 208 844,65
3	456 451,93	2 208 843,37
4	456 451,50	2 208 843,82
5	456 445,19	2 208 838,44
6	456 447,97	2 208 835,38
7	456 436,45	2 208 831,03
8	456 435,33	2 208 830,08
9	456 434,11	2 208 829,05
10	456 438,56	2 208 823,82
1	456 460,95	2 208 843,71
:ЗУ2		
11	456 451,80	2 208 836,80
12	456 451,47	2 208 838,77
13	456 449,49	2 208 838,44
14	456 449,83	2 208 836,46
11	456 451,80	2 208 836,80

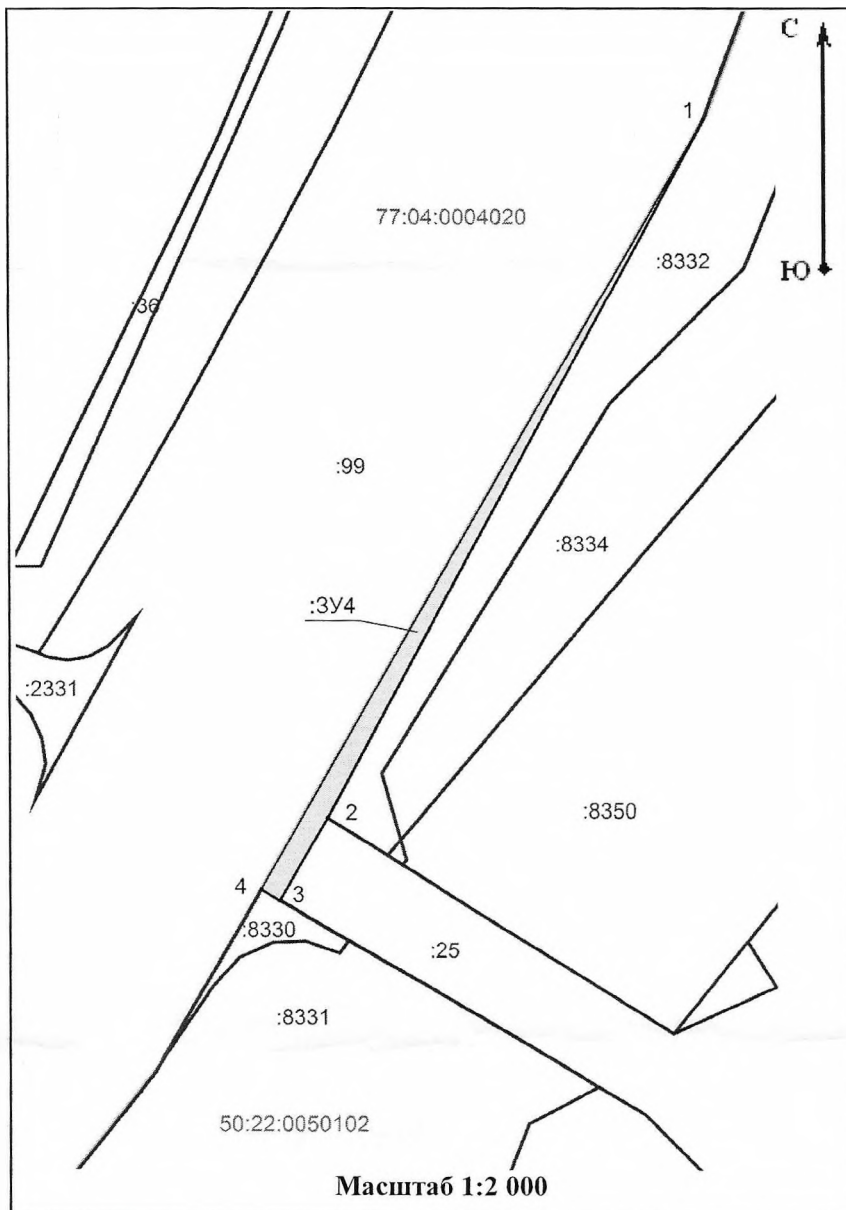
Условные обозначения:

- граница земельного участка, подлежащая оформлению
- :149 - границы и кадастровые номера земельных участков, имеющиеся в ЕГРН
- 50:26:0180102 - границы и номер кадастрового квартала

План - схема расположения земельного участка на кадастровом плане территории

для обеспечения строительства объекта городского заказа «Многоуровневые транспортные развязки на пересечении МКАД с ул. Верхние Поля и на пересечении МКАД с ул. Капотня с необходимой для их функционирования реконструкцией МКАД на участке от Бесединского шоссе до Косинского шоссе»


1. Исходный земельный участок - неразграниченная государственная собственность
2. Земельный участок, подлежащий оформлению - :ЗУ4 - 821 кв.м





Каталог координат
(система координат-МСК-50, зона 2)

Имя точки	X, м	Y, м
:ЗУ1		
1	457 256,81	2 209 445,75
2	457 063,84	2 209 341,55
3	457 041,20	2 209 328,31
4	457 044,18	2 209 323,23
1	457 256,81	2 209 445,75

Условные обозначения:

 - граница земельного участка, подлежащая оформлению

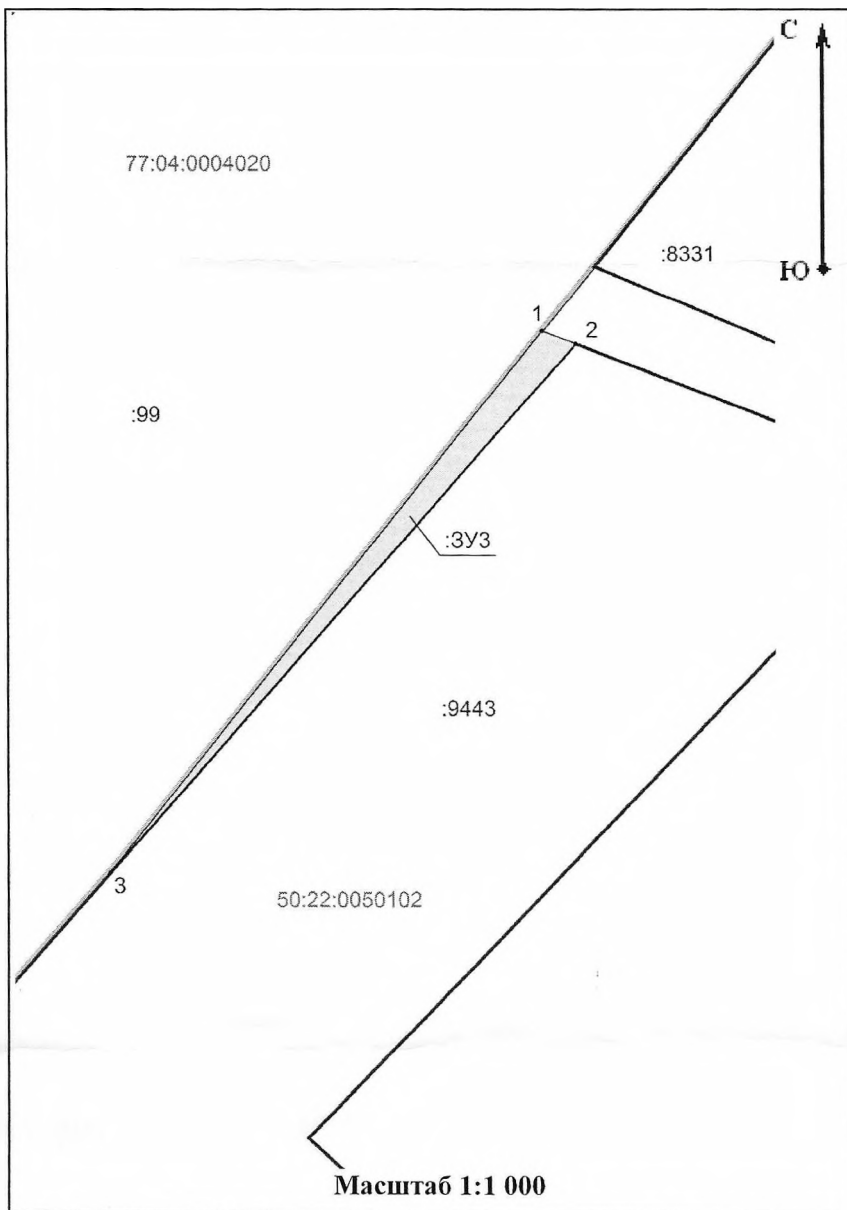
 :149 - границы и кадастровые номера земельных участков, имеющиеся в ЕГРН

 50:26:0180102 - границы и номер кадастрового квартала

План - схема расположения земельного участка на кадастровом плане территории

для обеспечения строительства объекта городского заказа «Многоуровневые транспортные развязки
на пересечении МКАД с ул. Верхние Поля и на пересечении МКАД с ул. Капотня с необходимой
для их функционирования реконструкцией МКАД на участке от Бесединского шоссе
до Косинского шоссе»


1. Исходный земельный участок - неразграниченная государственная собственность
2. Земельный участок, подлежащий оформлению - :ЗУ3 - 226 кв.м




Каталог координат
(система координат-МСК-50, зона 2)

Имя точки	X, м	Y, м
:ЗУ1		
1	456 833,48	2 209 166,22
2	456 831,76	2 209 170,89
3	456 758,76	2 209 106,56
1	456 833,48	2 209 166,22


Условные обозначения:



- граница земельного участка, подлежащая оформлению



- границы и кадастровые номера земельных участков, имеющиеся в ЕГРН

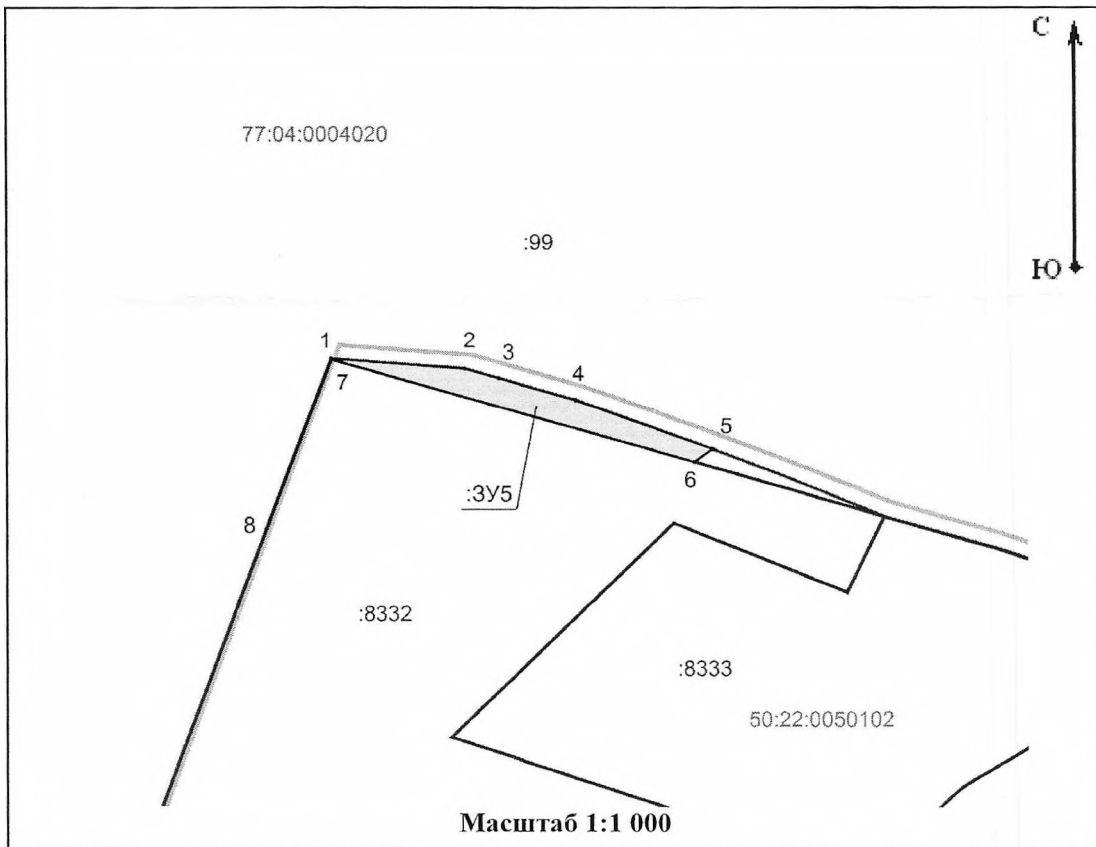


- границы и номер кадастрового квартала

План - схема расположения земельного участка на кадастровом плане территории

для обеспечения строительства объекта городского заказа «Многоуровневые транспортные развязки на пересечении МКАД с ул. Верхние Поля и на пересечении МКАД с ул. Капотня с необходимой для их функционирования реконструкцией МКАД на участке от Бесединского шоссе до Косинского шоссе»

1. Исходный земельный участок - неразграниченная государственная собственность
2. Земельный участок, подлежащий оформлению - :ЗУ5 - 157 кв.м



Каталог координат
(система координат-МСК-50, зона 2)

Имя точки	X, м	Y, м
:ЗУ1		
1	457 596,39	2 209 573,86
2	457 595,01	2 209 592,32
3	457 593,67	2 209 597,02
4	457 590,58	2 209 607,60
5	457 583,77	2 209 626,49
6	457 581,99	2 209 624,00
7	457 596,28	2 209 573,91
8	457 572,75	2 209 564,91
1	457 596,39	2 209 573,86

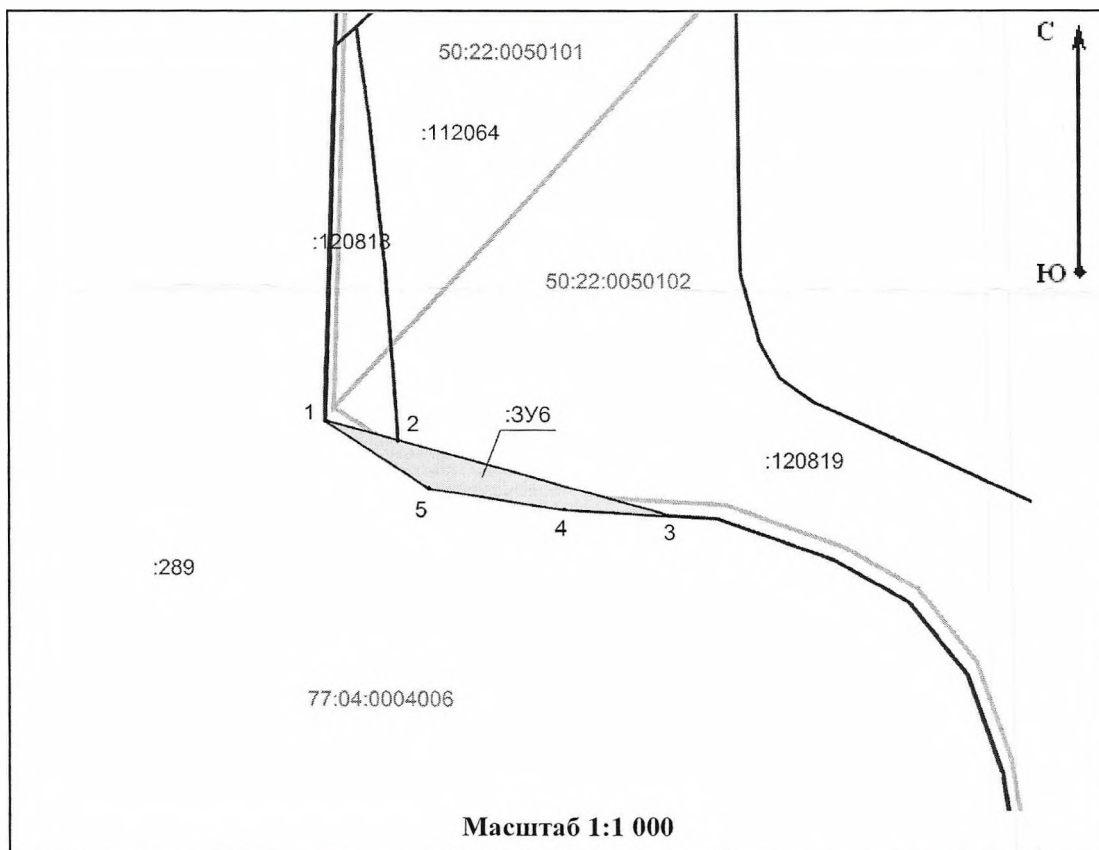
Условные обозначения:

- граница земельного участка, подлежащая оформлению
- границы и кадастровые номера земельных участков, имеющиеся в ЕГРН
- границы и номер кадастрового квартала

План - схема расположения земельного участка на кадастровом плане территории

для обеспечения строительства объекта городского заказа «Многоуровневые транспортные развязки на пересечении МКАД с ул. Верхние Поля и на пересечении МКАД с ул. Капотня с необходимой для их функционирования реконструкцией МКАД на участке от Бесединского шоссе до Косинского шоссе»




1. Исходный земельный участок - неразграниченная государственная собственность
2. Земельный участок, подлежащий оформлению - :ЗУ6 - 138 кв.м



Каталог координат
(система координат-МСК-50, зона 2)

Имя точки	X, м	Y, м
:ЗУ1		
1	457 905,70	2 209 630,94
2	457 902,96	2 209 640,90
3	457 892,73	2 209 678,22
4	457 893,58	2 209 663,79
5	457 896,50	2 209 645,13
1	457 905,70	2 209 630,94

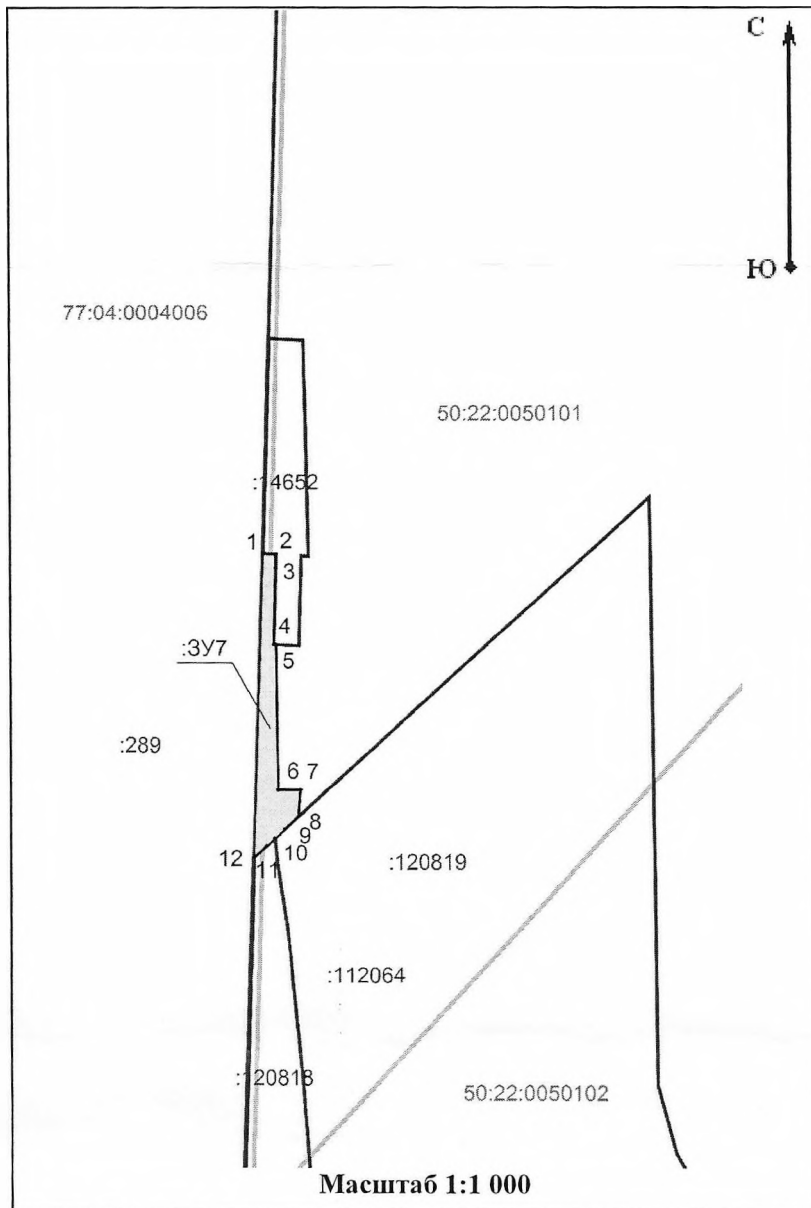
Условные обозначения:

-  - граница земельного участка, подлежащая оформлению
-  - границы и кадастровые номера земельных участков, имеющиеся в ЕГРН
-  - границы и номер кадастрового квартала

План - схема расположения земельного участка на кадастровом плане территории

для обеспечения строительства объекта городского заказа «Многоуровневые транспортные развязки
на пересечении МКАД с ул. Верхние Поля и на пересечении МКАД с ул. Капотня с необходимой
для их функционирования реконструкцией МКАД на участке от Бесединского шоссе
до Косинского шоссе»

1. Исходный земельный участок - неразграниченная государственная собственность
2. Земельный участок, подлежащий оформлению - :ЗУ7 - 112 кв.м



Каталог координат
(система координат-МСК-50, зона 2)

Имя точки	X, м	Y, м
:ЗУ7		
1	457 999,55	2 209 633,92
2	457 999,47	2 209 635,61
3	457 997,68	2 209 635,62
4	457 986,95	2 209 635,32
5	457 986,93	2 209 635,65
6	457 966,98	2 209 635,86
7	457 966,96	2 209 638,95
8	457 963,31	2 209 638,66
9	457 961,58	2 209 636,76
10	457 960,32	2 209 635,38
11	457 959,28	2 209 634,23
12	457 957,75	2 209 632,54
1	457 999,55	2 209 633,92

Условные обозначения:

- граница земельного участка, подлежащая оформлению
- :149 - границы и кадастровые номера земельных участков, имеющиеся в ЕГРН
- 50:26:0180102 - границы и номер кадастрового квартала