

(наименование документа об утверждении, включая наименования органов государственной власти или органов местного самоуправления, принявших решение об утверждении схемы или подписавших соглашение о перераспределении земельных участков)

от \_\_\_\_\_ № \_\_\_\_\_

### Схема расположения земельного участка или земельных участков на кадастровом плане территории

#### Система координат:








Условный номер земельного участка \_\_\_\_\_ :ЗУ1  
*(указывается в случае, если предусматривается образование двух и более земельных участков)*

Площадь земельного участка \_\_\_\_\_ 600 \_\_\_\_\_ М<sup>2</sup>  
 (указывается проектная площадь образуемого земельного участка, вычисленная с использованием технологических и программных средств, в том числе размещенных на официальном сайте федерального органа исполнительной власти, уполномоченного Правительством Российской Федерации на осуществление государственного кадастрового учета, государственной регистрации прав, ведение Единого государственного реестра недвижимости и предоставление сведений, содержащихся в Едином государственном реестре недвижимости, в информационно-телекоммуникационной сети "Интернет" (далее - официальный сайт), с округлением до 1 квадратного метра. Указанное значение площади земельного участка может быть уточнено при проведении кадастровых работ не более чем на десять процентов)

Обозначение характерных точек границ	Координаты		Обозначение характерных точек границ	Координаты	
	Х	Y		Х	Y
н1	454 765,26	2 214 296,88	н4	454 737,26	2 214 283,20
н2	454 756,30	2 214 314,22	н1	454 765,26	2 214 296,88
н3	454 729,03	2 214 300,89			



#### Условные обозначения:

-  - Вновь образуемая точка, сведения о которой позволяют однозначно определить ее местоположение.
-  - Подъезд, подход к участку.
-  - Обозначение образуемого земельного участка.
-  - Кадастровый номер земельного участка, сведения о котором содержатся в сведениях ГКН.
-  - Охранная зона
-  - Объект капитального строительства.
-  - часть границы, сведения ЕГРН о которой позволяют однозначно определить ее положение на местности