

**Утвержден**  
**Постановлением администрации**  
**городского округа Люберцы**  
**Московской области**  
от \_\_\_\_\_ № \_\_\_\_\_ -ПА

**ПРОЕКТ ОРГАНИЗАЦИИ ДОРОЖНОГО ДВИЖЕНИЯ**  
**по автомобильной дороге:**

**Московская обл., г. Люберцы, ул. 65 лет Победы**  
**км 0+000 - км 0+970**

**Московская область, г. Люберцы, 1-й проезд Победителей**  
**км 0+000 - км 0+880**

**Московская обл., г. Люберцы, 2-й проезд Победителей**  
**км 0+000 - км 0+115**

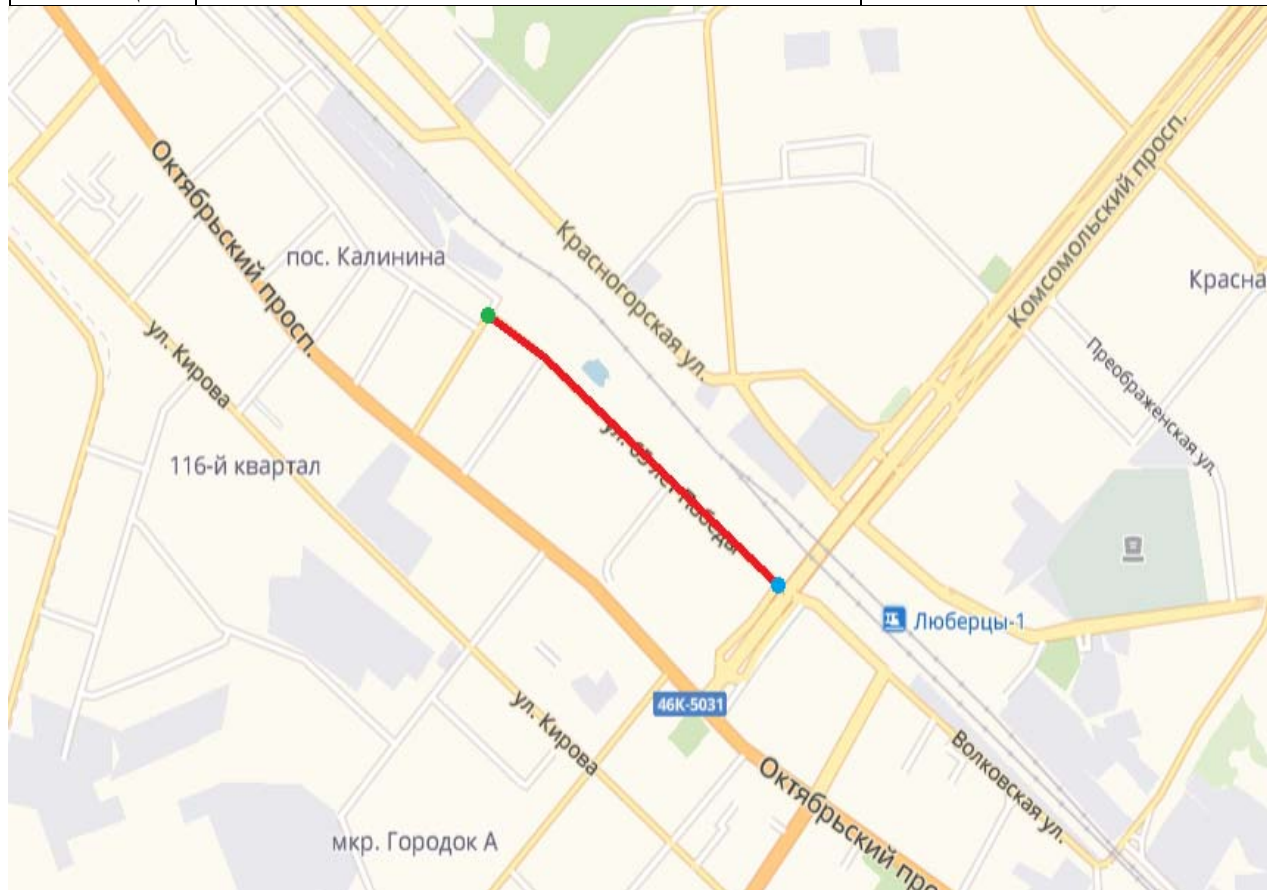
## Схема размещения объекта

### Место дислокации объекта:




Московская обл., г. Люберцы, ул. 65 лет. Победы

км 0,000 – км 0,970

	Широта, N	Долгота, E
<b>Начало</b>	55°41'19.8"	37°52'48.7"
<b>Конец</b>	55°40'59.8"	37°53'30.8"



### Условные обозначения

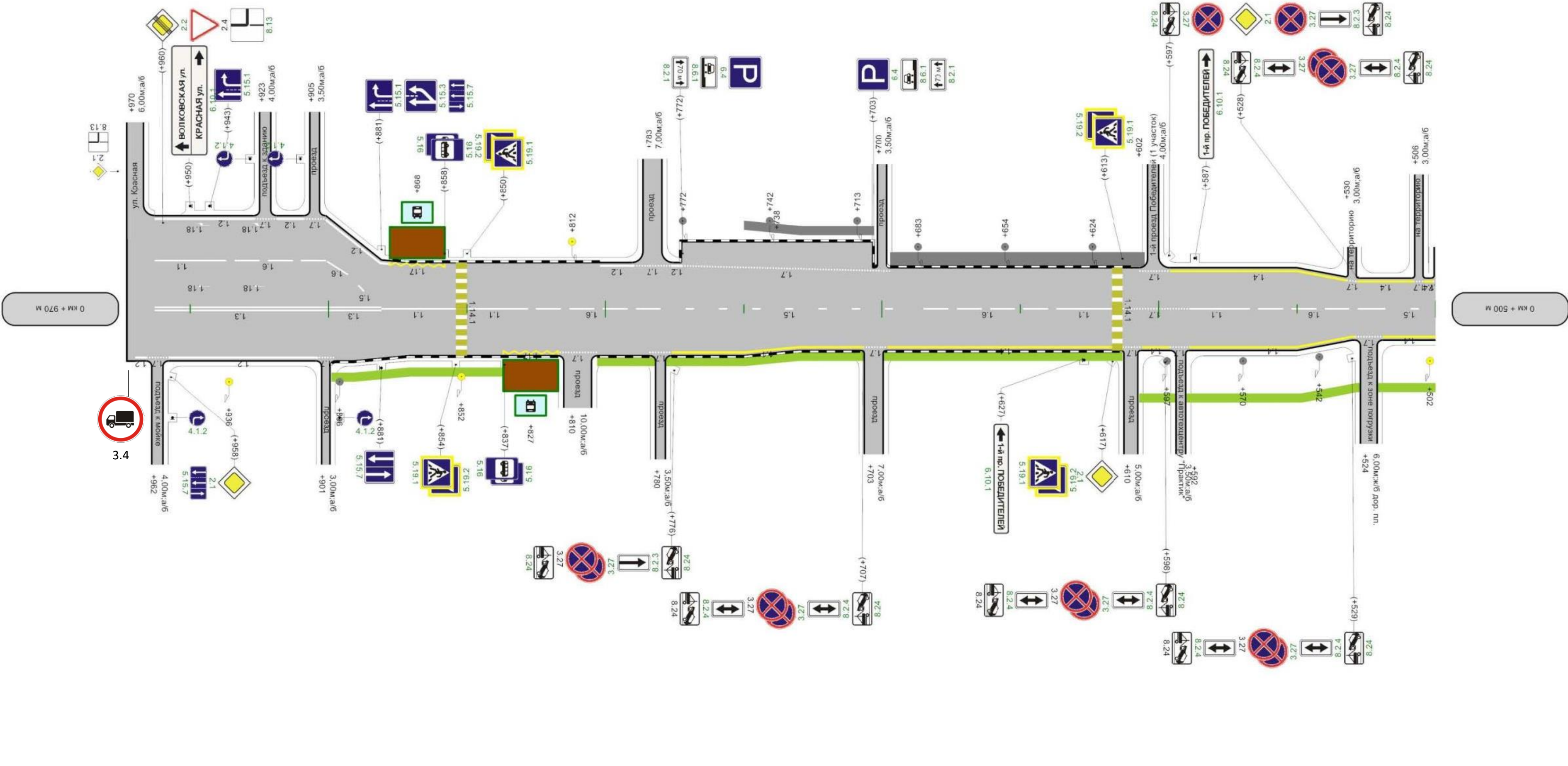
-  начало участка дороги
-  конец участка дороги
-  траектория проезда дорожной лаборатории

Административный район	Элементы дороги в продольном профиле	Кривые в плане	Тротуары слева	Дополнительная организация и направление движения транспорта	Горизонтальная разбивка тротуара		Видимость автомобиля в обратном направлении
					2-ая от осевой	1-ая от осевой	
			ИЛ: улица Тл. №5, 527-590		1.4	529-589	500-519
			ИЛ: улица Тл. №5, 613-700		1.4	613-688	613-529
			ИЛ: улица Тл. №5, 705-778		1.4	707-776	707-776
			ИЛ: улица Тл. №5, 817		1.4	817-837	817-837
			ИЛ: улица Тл. №5, 899		1.4	899-901	899-901

Московская обл., г. Люберцы, ул. 65 пер. Победы

Разметка на участке:  
 1.1 : 107,00 М  
 1.2 : 143,00 М  
 1.3 : 82,00 М  
 1.4 : 330,00 М  
 1.5 : 124,00 М  
 1.6 : 200,00 М  
 1.7 : 219,00 М  
 1.4.1 : 17,00 М  
 1.17 : 40,00 М  
 1.18 : 4,00 ШТ

ТОЛД по 1-й проезду Победы учтены в ПОД 1-й проезд Победы



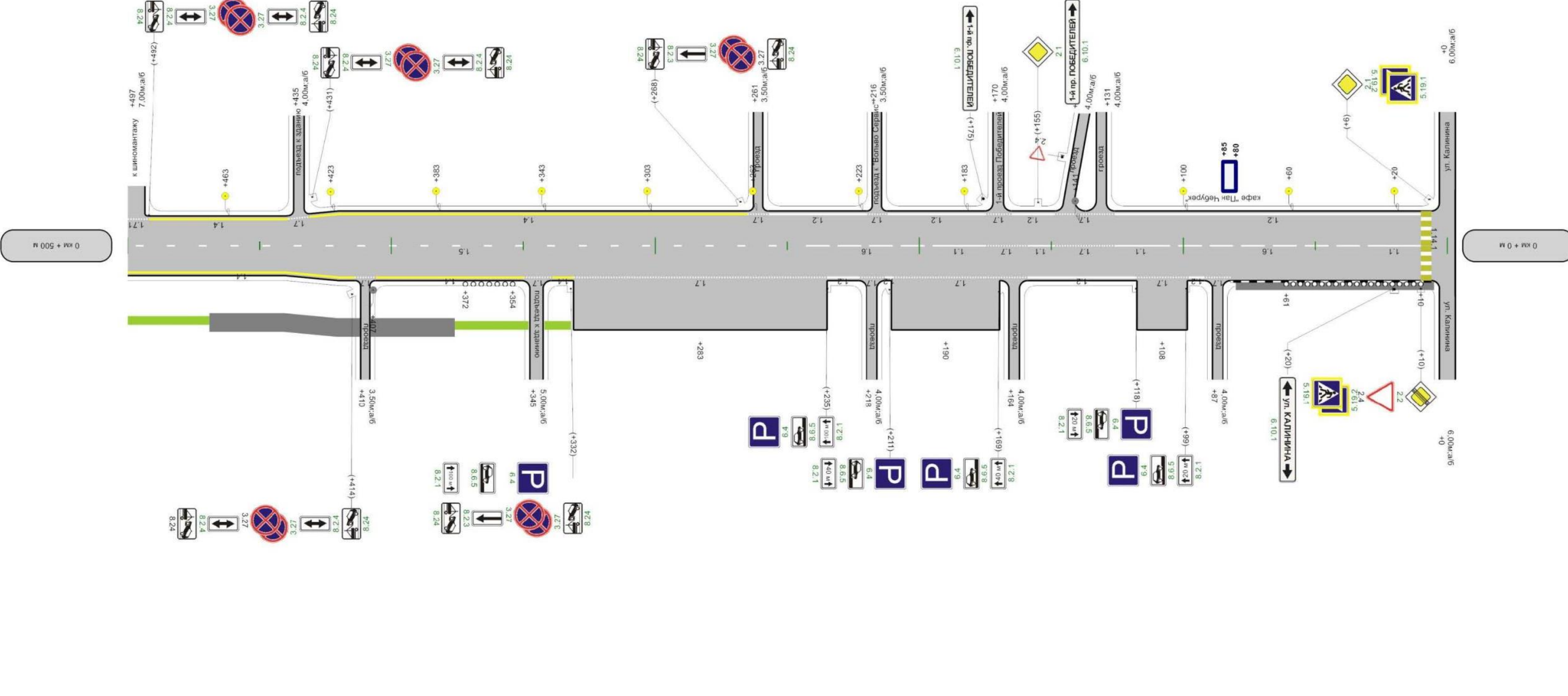
Каждый третий	Видимость автомобиля в прямом направлении	Горизонтальная разбивка тротуара		Тротуары справа
		1-ая от осевой	2-ая от осевой	
0.50-6.00-0.50	5м	500-519	519-589	
0.50-6.00-0.50	5м	529-589	589-613	
0.50-6.00-0.50	5м	613-688	688-707	
0.50-6.00-0.50	5м	707-776	776-817	
0.50-6.00-0.50	5м	817-837	837-899	
0.50-6.00-0.50	5м	899-901	901-903	

Административный район	37	Элементы дороги в продольном профиле					
Кривые в плане							
Тротуары слева	шпала № 45, 5-80					Дорожные ограждения и направляющие конструкции	200х1, Мембл, 10-81
1-я л. от осевой	17	82-92	81-96	80-98	79-115	78-118	77-119
Видимость автомобилей в обратном направлении	17	17	17	17	17	17	

1.1: 70.00 М	1.2: 272.00 М	1.4: 369.00 М	1.5: 255.00 М	1.6: 126.00 М	1.7: 310.00 М	1.14,1: 7.00 М
--------------	---------------	---------------	---------------	---------------	---------------	----------------

Разметка на участке:

ТОСД по 1-й проезду Победы (учены в ПОД 1-й проезду Победы)



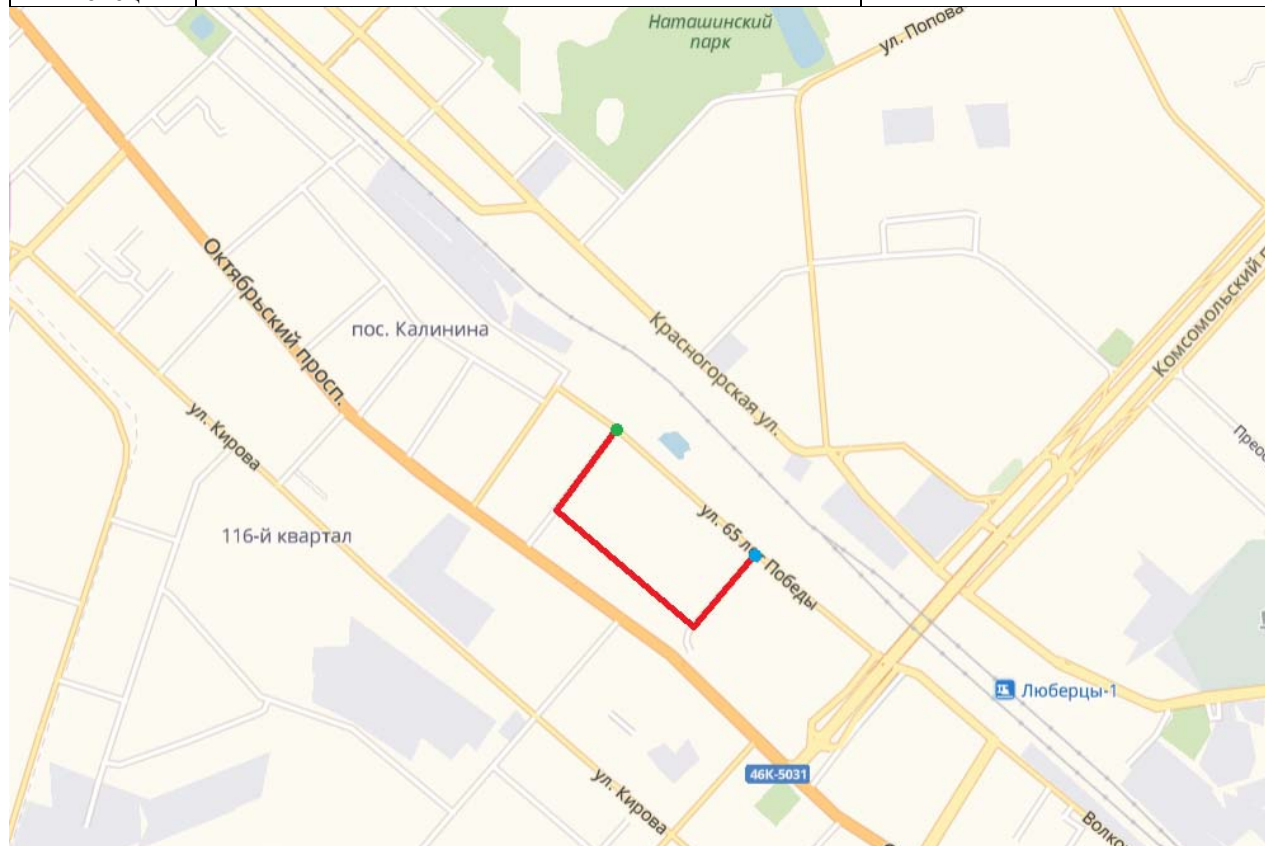
Характеристики	в продольном направлении								
	Кривые								
Дорожные ограждения и направляющие конструкции	1-я л. от осевой	17	82-92	81-96	80-98	79-115	78-118	77-119	
	1-я л. от осевой	17	82-92	81-96	80-98	79-115	78-118	77-119	
	Тротуары справа								

## Схема размещения объекта

### Место дислокации объекта:

Московская обл., г. Люберцы, 1-й проезд Победителей  
км 0,000 – км 0,880

	Широта, N	Долгота, E
<b>Начало</b>	55°41'16.6"	37°52'56.6"
<b>Конец</b>	55°41'09.5"	37°53'10.9"

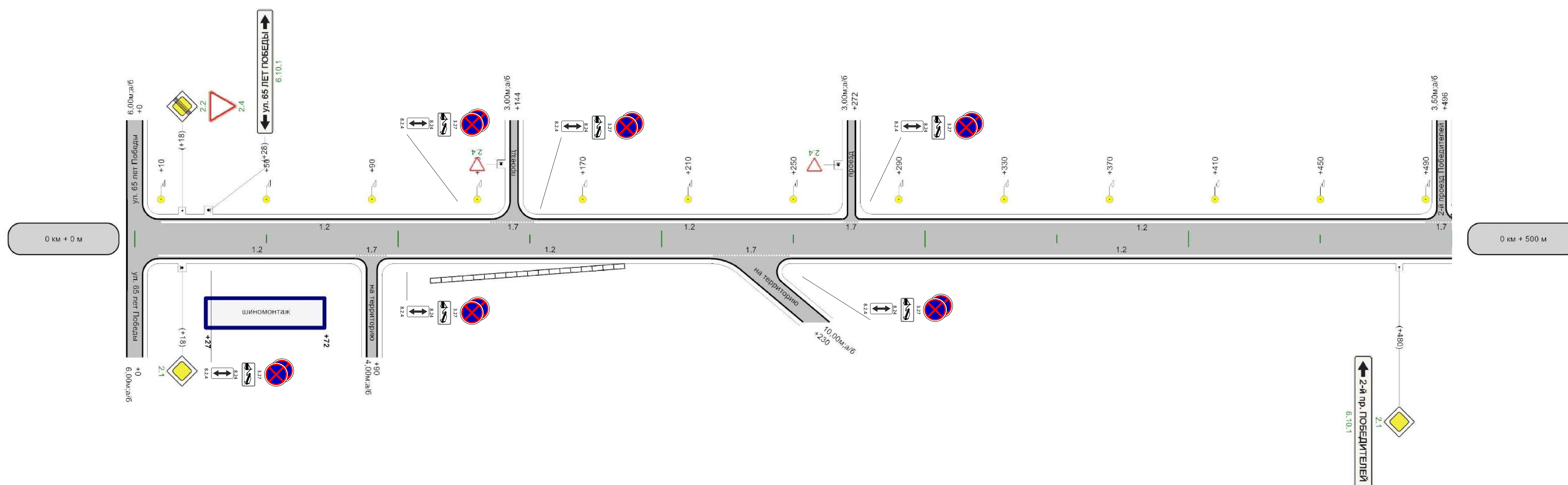


### Условные обозначения

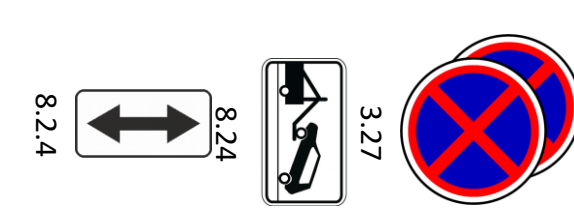
- начало участка дороги
- конец участка дороги
- траектория проезда дорожной лаборатории

Административный район					
Элементы дороги в продольном профиле					
Кривые в плане					
Тротуары слева					
Дорожные ограждения и направляющие устройства слева					
1-ая от осевой	1,2	1,7	1,2	1,7	1,7
Видимость автомобиля в обратном направлении	10 - 135	133 - 152	152 - 259	275 - 490	490 - 509

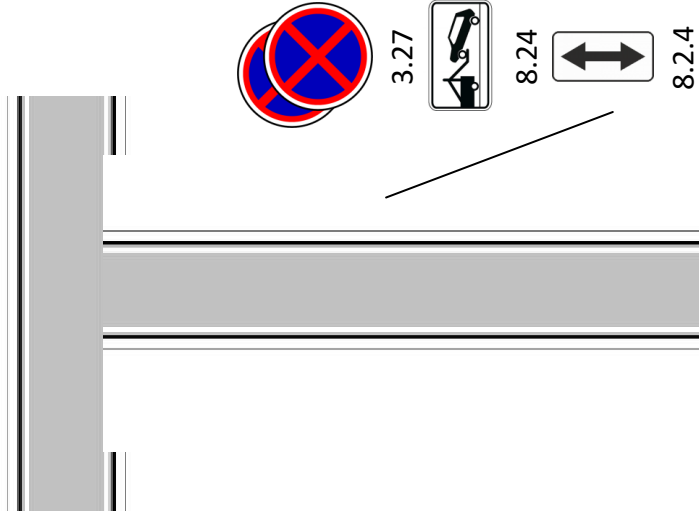
ТСОДД по ул. 65 лет Победы учтены в ПОДД ул. 65 лет Победы  
ТСОДД по 2-й проезд Победителей учтены в ПОДД 2-й проезд Победителей



Характеристики проезжей части	0,60-4,00-0,50				
Видимость автомобиля в прямом направлении					
1-ая от осевой	1,2	1,7	1,2	1,7	1,2
Дорожные ограждения и направляющие устройства справа	12-ДО, Бетонные блоки, 112 - 198				
Тротуары справа					



1-й проезд Победителей

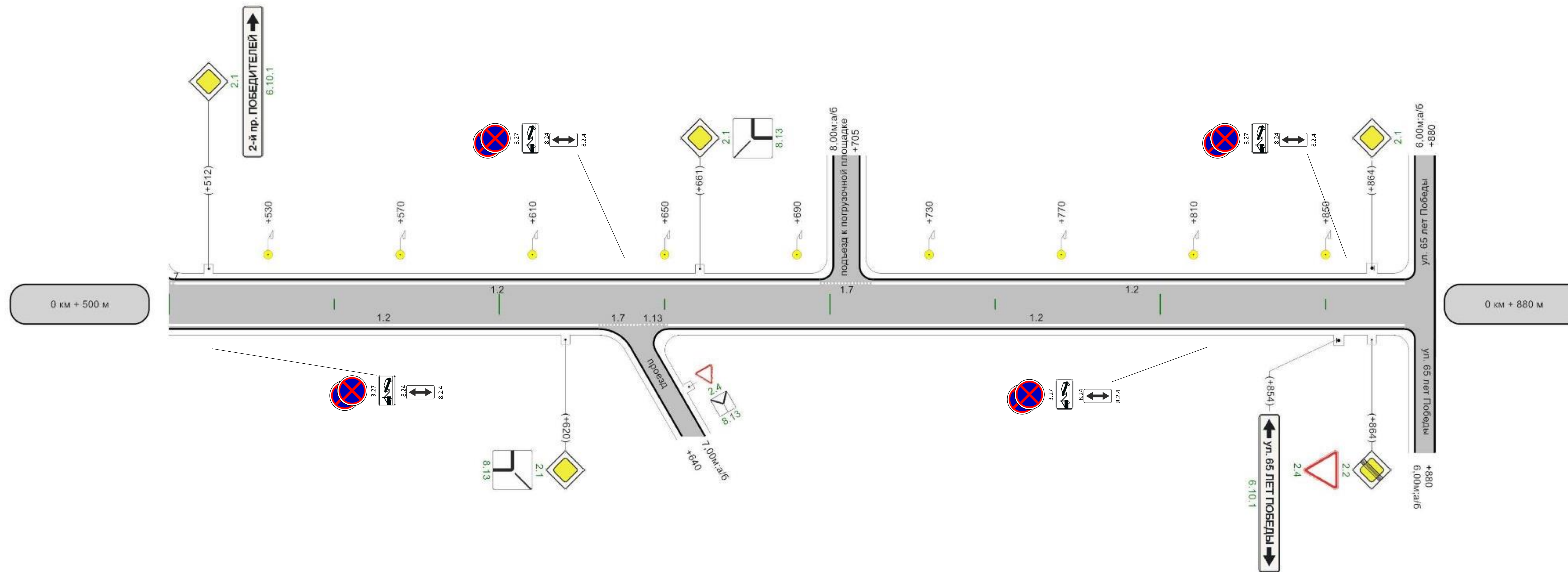


2-й проезд Победителей

Разметка на участке:  
 1.2 : 709.00 м  
 1.7 : 30.00 м  
 1.13 : 9.00 м

Административный район			
Элементы дороги в продольном профиле			
Кривые в плане			
Тротуары слева			
Дорожные ограждения и направляющие устройства слева			
1-ая от осевой	1.2 302 - 597	1.7 697 - 713	1.2 713 - 874
Видимость автомобиля в обратном направлении			

ТСОДД по ул. 65 лет Победы учтены в ПОДД ул. 65 лет Победы



Характеристики проезжей части	0.50-4.00-0.50		
Видимость автомобиля в прямом направлении			
1-ая от осевой	1.2 500 - 630	1.7 630 - 642	1.13 642 - 851
Дорожные ограждения и направляющие устройства справа			
Тротуары справа			

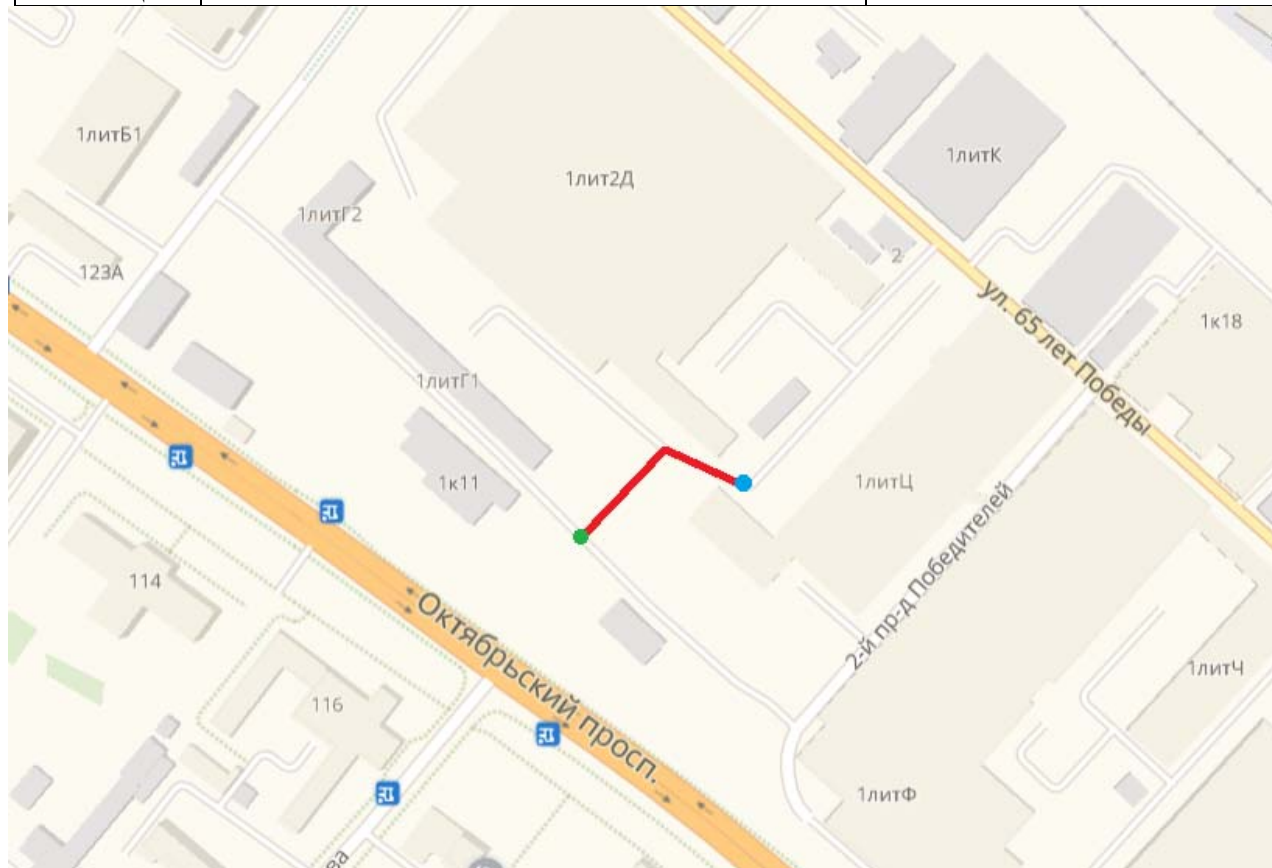


## Схема размещения объекта

### Место дислокации объекта:

Московская обл., г. Люберцы, 2-й проезд Победителей  
км 0,000 – км 0,115

	Широта, N	Долгота, E
<b>Начало</b>	55°41'04.8"	37°52'59.5"
<b>Конец</b>	55°41'05.7"	37°53'04.7"

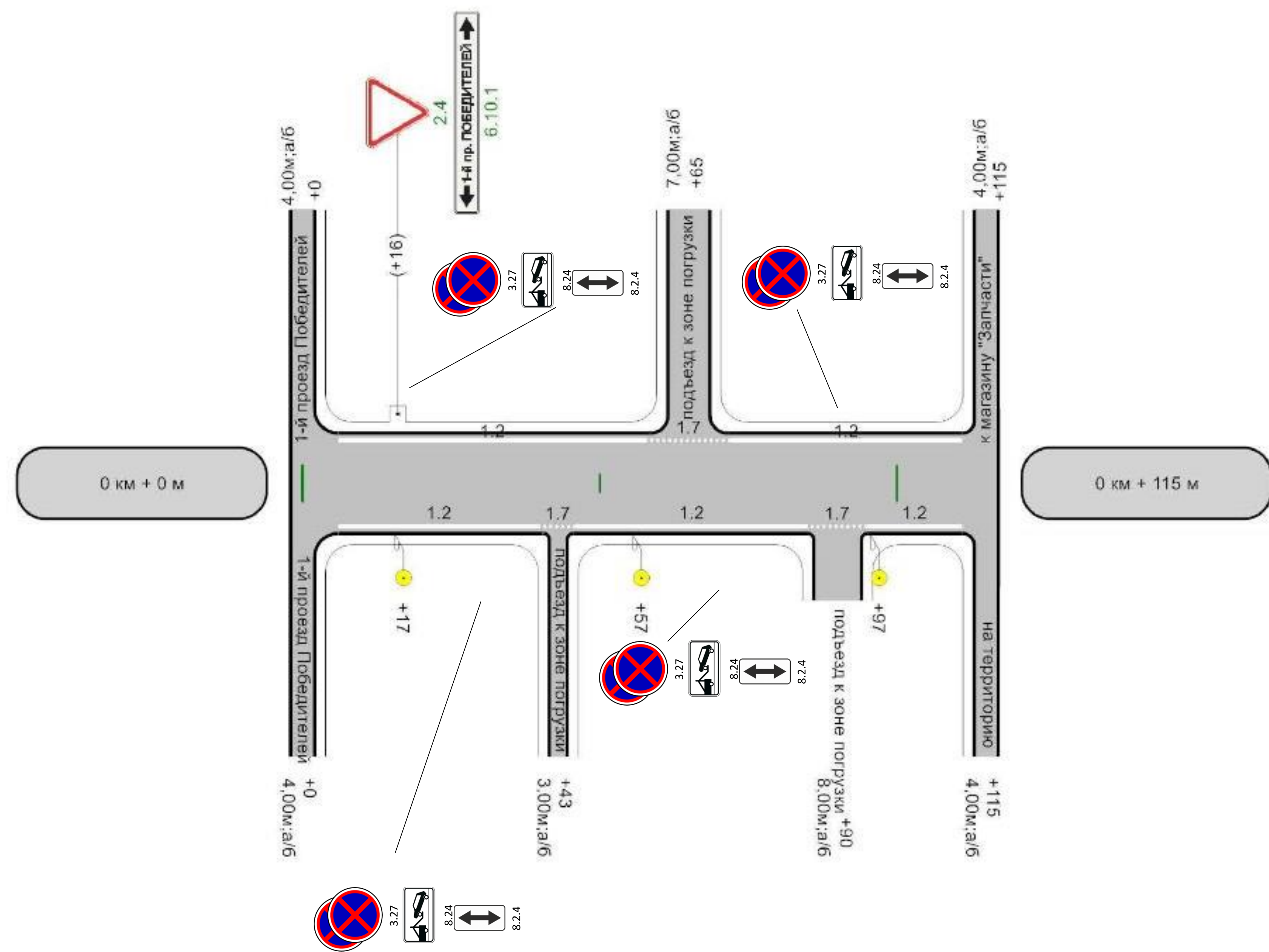


### Условные обозначения

- начало участка дороги
- конец участка дороги
- траектория проезда дорожной лаборатории

Административный район			
Элементы дороги в продольном профиле			
Кривые в плане			
Тротуары слева			
Дорожные ограждения и направляющие устройства слева			
1-ая от осевой	1.2 6-56	1.7 58-72	1.2 72-111
Видимость автомобиля в обратном направлении			

ТСОДД по 1-й проезд Победителей учтены в ПОДД 1-й проезд Победителей



Характеристики проезжей части	0,50-4,50-0,50				
Видимость автомобиля в правую сторону					
1-ая от осевой	1.2 6-40	1.7 45-48	1.2 48-65	1.7 65-95	1.2 95-111
Дорожные ограждения и направляющие устройства справа					
Тротуары справа					