

Утвержден
Постановлением администрации
городского округа Люберцы
Московской области
от _____ № _____ -ПА

ПРОЕКТ ОРГАНИЗАЦИИ ДОРОЖНОГО ДВИЖЕНИЯ
по автомобильной дороге:

Московская обл., г. Люберцы, ул. 65 лет Победы
км 0+000 - км 0+970

Московская область, г. Люберцы, 1-й проезд Победителей
км 0+000 - км 0+880

Московская обл., г. Люберцы, 2-й проезд Победителей
км 0+000 - км 0+115

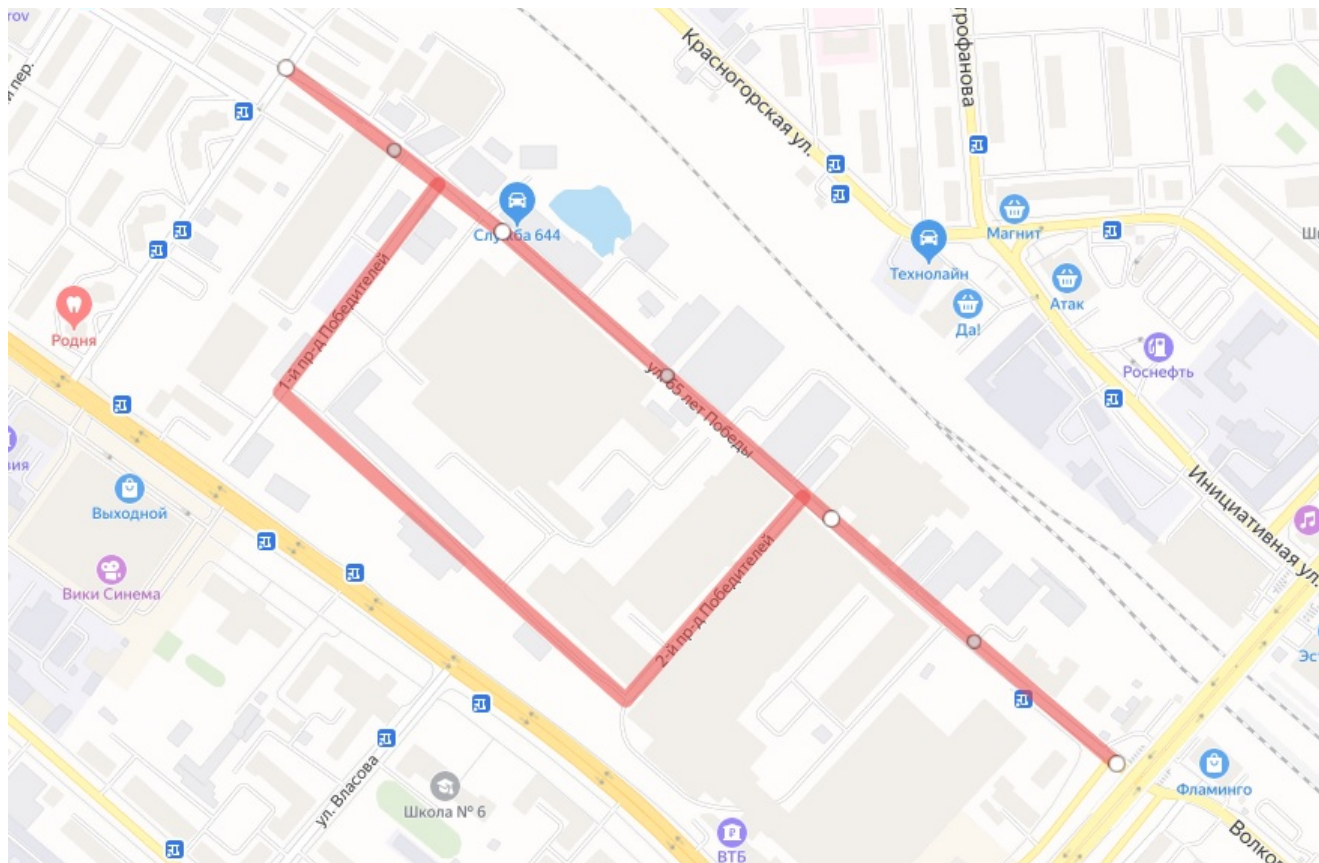
Схема размещения объекта

Место дислокации объекта:




Московская обл., г. Люберцы, ул. 65 лет. Победы

км 0,000 – км 0,970

	Широта, N	Долгота, E
Начало	55°41'19.8"	37°52'48.7"
Конец	55°40'59.8"	37°53'30.8"



Условные обозначения

-  начало участка дороги
-  конец участка дороги
-  траектория проезда дорожной лаборатории

