


Сообщение о возможном установлении публичных сервитутов в целях обеспечения строительства объекта «Технологическая часть ТПУ на станции «Лухмановская» («Косино-Ухтомская», «Люберецкая»)

1.	Наименование уполномоченного органа, которым рассматривается ходатайство об установлении публичного сервитута	Департамент городского имущества города Москвы
2.	Цель установления публичного сервитута	обеспечение строительства «Технологическая часть ТПУ на станции «Лухмановская» («Косино-Ухтомская», «Люберецкая»)
3.	Адрес или иное описание местоположения земельного участка (участков), в отношении которого испрашивается публичный сервитут	Земли неразграниченной собственности Московской области: :ЗУ1 – площадью 660 кв.м Часть земельного участка с кадастровым номером: 50:22:0010104:6234 (ЧЗУ 8 кв.м) Часть земельного участка с кадастровым номером: 50:22:0000000:97168 (ЧЗУ 102 кв.м)
4.	Адрес, по которому заинтересованные лица могут ознакомиться с поступившим ходатайством об установлении публичного сервитута и прилагаемым к нему описанием местоположения границ публичного сервитута, подать заявление об учете прав на земельные участки, а также срок подачи указанных заявлений, время приема заинтересованных лиц для ознакомления с поступившим ходатайством об установлении публичного сервитута	Заинтересованные лица могут ознакомиться с поступившим ходатайством об установлении публичного сервитута и прилагаемым к нему описанием местоположения границ публичного сервитута в службе «Одного окна» Департамента городского имущества города Москвы по адресу: г. Москва, 1-й Красногвардейский пр., д. 21, стр. 1. Приёмное время: среда (8.00-17.00). Правообладатели земельных участков, в отношении которых испрашивается публичный сервитут, если их права не зарегистрированы в Едином государственном реестре недвижимости, могут подать заявления в Управление Росреестра по Москве об учете их прав (обременения прав) на земельные участки с приложением копий документов, подтверждающих эти права (обременения прав), в течение 15 дней со дня опубликования данного сообщения
5.	Официальные сайты в информационно-телекоммуникационной сети «Интернет», на которых размещается сообщение о поступившем ходатайстве об установлении публичного сервитута	https://www.mos.ru
6.	Реквизиты решений об утверждении документа территориального планирования, документации по планировке территории, программ комплексного развития систем коммунальной инфраструктуры поселения, городского округа, а также информацию об инвестиционной программе субъекта естественных монополий, организации коммунального комплекса, указанных в ходатайстве об установлении публичного сервитута	Постановление Правительства Москвы от 13.07.2015 № 428-ПП «Об утверждении проекта планировки территории транспортного-пересадочного узла «Люберецкая» (Косино-Ухтомская)»
7.	Официальные сайты в информационно-телекоммуникационной сети «Интернет», на которых размещены утвержденные документы территориального планирования, документация по планировке территории, программа комплексного развития систем коммунальной инфраструктуры поселения, городского округа, инвестиционная программа субъекта естественных монополий, организации коммунального комплекса, указанных в ходатайстве об установлении публичного сервитута	https://www.mos.ru


Ходатайство об установлении публичного сервитута		
1	Департамент городского имущества города Москвы	
2	Сведения о лице, представившем ходатайство об установлении публичного сервитута (далее - заявитель):	
2.1	Полное наименование	ГОСУДАРСТВЕННОЕ УНИТАРНОЕ ПРЕДПРИЯТИЕ ГОРОДА МОСКВЫ "МОСКОВСКИЙ ОРДЕНА ЛЕНИНА И ОРДЕНА ТРУДОВОГО КРАСНОГО ЗНАМЕНИ МЕТРОПОЛИТЕН ИМЕНИ В.И. ЛЕНИНА"
2.2	Сокращенное наименование	ГУП «Московский метрополитен»
2.3	Организационно-правовая форма	Государственное унитарное предприятие
2.4	Почтовый адрес (индекс, субъект Российской Федерации, населенный пункт, улица, дом)	129110, Москва, пр-кт Мира, д. 41, стр. 2
2.5	Фактический адрес (индекс, субъект Российской Федерации, населенный пункт, улица, дом)	129110, Москва, пр-кт Мира, д. 41, стр. 2
2.6	Адрес электронной почты	post@mosmetro.ru
2.7	ОГРН	1027700096280
2.8	ИНН	7702038150
3	Сведения о представителе заявителя:	
3.1	Фамилия	Немеровская
	Имя	Мария
	Отчество (при наличии)	Георгиевна
3.2	Адрес электронной почты	oozdsm@mosmetro.ru
3.3	Телефон	8 (916) 027-46-57
3.4	Наименование и реквизиты документа, подтверждающего полномочия представителя заявителя	Доверенность от 15.09.2023 № НЮ-14/1384
4	Прошу установить публичный сервитут в отношении земель и (или) земельного(ых) участка(ов) в целях (указываются цели, предусмотренные статьей 4 п.5, п.8 Федерального закона от 31.07.2020 № 254-ФЗ «Об особенностях регулирования отдельных отношений в целях модернизации и расширения магистральной инфраструктуры о внесении изменений в отдельные законодательные акты Российской Федерации», п.5 Распоряжения Правительства Российской Федерации от 07.09.2020 № 2278-р) для целей обеспечения строительства объекта «Технологическая часть ТПУ на станции метро «Лухмановская» («Косино-Ухтомская», «Люберецкая»)	

5	Испрашиваемый срок публичного сервитута – 1 год.	
6	Срок, в течение которого в соответствии с расчетом заявителя использование земельного участка (его части) и (или) расположенного на нем объекта недвижимости в соответствии с их разрешенным использованием будет в соответствии с подпунктом 4 пункта 1 статьи 39.41 Земельного кодекса Российской Федерации невозможно или существенно затруднено (при возникновении таких обстоятельств) – 1 год.	
7	Обоснование необходимости установления публичного сервитута: в соответствии с проектом планировки территории, утвержденным постановлением Правительства Москвы от 13.07.2015 № 428-ПП «Об утверждении проекта планировки территории транспортного-пересадочного узла «Люберецкая» («Косино-Ухтомская»), п.5 Распоряжения Правительства Российской Федерации от 07.09.2020 № 2278-р., от 10.10.2023 № 1930-ПП «Об Адресной инвестиционной программе города Москвы на 2023-2026 годы», статьей 4 п. 5, п. 8 Федерального закона от 31.07.2020 № 254-ФЗ «Об особенностях регулирования отдельных отношений в целях модернизации и расширения магистральной инфраструктуры о внесении изменений в отдельные законодательные акты Российской Федерации.	
8	Сведения о правообладателе инженерного сооружения, которое переносится в связи с изъятием земельного участка для государственных или муниципальных нужд в случае, если заявитель не является собственником указанного инженерного сооружения (в данном случае указываются сведения в объеме, предусмотренном пунктом 2 настоящей Формы) (заполняется в случае, если ходатайство об установлении публичного сервитута подается с целью установления сервитута в целях реконструкции инженерного сооружения, которое переносится в связи с изъятием такого земельного участка для государственных или муниципальных нужд) -	
9	Кадастровые номера земельных участков (при их наличии), в отношении которых испрашивается публичный сервитут и границы которых внесены в Единый государственный реестр недвижимости	50:22:0010104 ЗУ1 площадью 660 кв.м
10	Вид права, на котором инженерное сооружение принадлежит заявителю (если подано ходатайство об установлении публичного сервитута в целях реконструкции или эксплуатации инженерного сооружения): –	
11	Сведения о способах представления результатов рассмотрения ходатайства:	
	в виде электронного документа, который направляется уполномоченным органом заявителю посредством электронной почты	<u> Да </u> (да/нет)
	в виде бумажного документа, который заявитель получает непосредственно при личном обращении или посредством почтового отправления	<u> Нет </u> (да/нет)
12	Документы, прилагаемые к ходатайству: 1. Схема границ зоны действия сервитута на кадастровом плане территории – 1 шт.; 2. Распоряжение Правительства Российской Федерации от 07.09.2020 № 2278-р; 3. Проект организации строительства; 4. Сводный план инженерных коммуникаций и сооружений.	
13	Подтверждаю согласие на обработку персональных данных (сбор, систематизацию, накопление, хранение, уточнение (обновление, изменение), использование, распространение (в том числе передачу), обезличивание, блокирование, уничтожение персональных данных, а также иных действий, необходимых для обработки	

	персональных данных в соответствии с законодательством Российской Федерации), в том числе в автоматизированном режиме	
14	Подтверждаю, что сведения, указанные в настоящем ходатайстве, на дату представления ходатайства достоверны; документы (копии документов) и содержащиеся в них сведения соответствуют требованиям, установленным статьей 39.41 Земельного кодекса Российской Федерации	
15	Подпись:	Дата:
	 (подпись)	<u>М.Г. Непреловича</u> (инициалы, фамилия)
		«30» ноября 2023 г.

Ходатайство об установлении публичного сервитута		
1	Департамент городского имущества города Москвы	
2	Сведения о лице, представившем ходатайство об установлении публичного сервитута (далее - заявитель):	
2.1	Полное наименование	ГОСУДАРСТВЕННОЕ УНИТАРНОЕ ПРЕДПРИЯТИЕ ГОРОДА МОСКВЫ "МОСКОВСКИЙ ОРДЕНА ЛЕНИНА И ОРДЕНА ТРУДОВОГО КРАСНОГО ЗНАМЕНИ МЕТРОПОЛИТЕН ИМЕНИ В.И. ЛЕНИНА"
2.2	Сокращенное наименование	ГУП «Московский метрополитен»
2.3	Организационно-правовая форма	Государственное унитарное предприятие
2.4	Почтовый адрес (индекс, субъект Российской Федерации, населенный пункт, улица, дом)	129110, Москва, пр-кт Мира, д. 41, стр. 2
2.5	Фактический адрес (индекс, субъект Российской Федерации, населенный пункт, улица, дом)	129110, Москва, пр-кт Мира, д. 41, стр. 2
2.6	Адрес электронной почты	post@mosmetro.ru
2.7	ОГРН	1027700096280
2.8	ИНН	7702038150
3	Сведения о представителе заявителя:	
3.1	Фамилия	Немеровская
	Имя	Мария
	Отчество (при наличии)	Георгиевна
3.2	Адрес электронной почты	oozdsm@mosmetro.ru
3.3	Телефон	8 (916) 027-46-57
3.4	Наименование и реквизиты документа, подтверждающего полномочия представителя заявителя	Доверенность от 15.09.2023 № НЮ-14/1384
4	Прошу установить публичный сервитут в отношении земель и (или) земельного(ых) участка(ов) в целях (указываются цели, предусмотренные статьей 4 п.5, п.8 Федерального закона от 31.07.2020 № 254-ФЗ «Об особенностях регулирования отдельных отношений в целях модернизации и расширения магистральной инфраструктуры с внесением изменений в отдельные законодательные акты Российской Федерации», п.5 Распоряжения Правительства Российской Федерации от 07.09.2020 № 2278-р) для целей обеспечения строительства объекта «Технологическая часть ТПУ на станции метро «Лухмановская» («Косино-Ухтомская», «Люберецкая»)	

5	Испрашиваемый срок публичного сервитута – 3 месяца.	
6	Срок, в течение которого в соответствии с расчетом заявителя использование земельного участка (его части) и (или) расположенного на нем объекта недвижимости в соответствии с их разрешенным использованием будет в соответствии с подпунктом 4 пункта 1 статьи 39.41 Земельного кодекса Российской Федерации невозможно или существенно затруднено (при возникновении таких обстоятельств) – 3 месяца.	
7	Обоснование необходимости установления публичного сервитута: в соответствии с проектом планировки территории, утвержденным постановлением Правительства Москвы от 13.07.2015 № 428-ПП «Об утверждении проекта планировки территории транспортного-пересадочного узла «Люберецкая» («Косино-Ухтомская»), п.5 Распоряжения Правительства Российской Федерации от 07.09.2020 № 2278-р., от 10.10.2023 № 1930-ПП «Об Адресной инвестиционной программе города Москвы на 2023-2026 годы», статьей 4 п. 5, п. 8 Федерального закона от 31.07.2020 № 254-ФЗ «Об особенностях регулирования отдельных отношений в целях модернизации и расширения магистральной инфраструктуры о внесении изменений в отдельные законодательные акты Российской Федерации.	
8	Сведения о правообладателе инженерного сооружения, которое переносится в связи с изъятием земельного участка для государственных или муниципальных нужд в случае, если заявитель не является собственником указанного инженерного сооружения (в данном случае указываются сведения в объеме, предусмотренном пунктом 2 настоящей Формы) (заполняется в случае, если ходатайство об установлении публичного сервитута подается с целью установления сервитута в целях реконструкции инженерного сооружения, которое переносится в связи с изъятием такого земельного участка для государственных или муниципальных нужд) -	
9	Кадастровые номера земельных участков (при их наличии), в отношении которых испрашивается публичный сервитут и границы которых внесены в Единый государственный реестр недвижимости	50:22:0010104:6234 ЗУ1 площадью 8 кв.м
10	Вид права, на котором инженерное сооружение принадлежит заявителю (если подано ходатайство об установлении публичного сервитута в целях реконструкции или эксплуатации инженерного сооружения): –	
11	Сведения о способах представления результатов рассмотрения ходатайства:	
	в виде электронного документа, который направляется уполномоченным органом заявителю посредством электронной почты	<u>Да</u> (да/нет)
	в виде бумажного документа, который заявитель получает непосредственно при личном обращении или посредством почтового отправления	<u>Нет</u> (да/нет)
12	Документы, прилагаемые к ходатайству: 1. Схема границ зоны действия сервитута на кадастровом плане территории – 1 шт.; 2. Распоряжение Правительства Российской Федерации от 07.09.2020 № 2278-р; 3. Проект организации строительства; 4. Сводный план инженерных коммуникаций и сооружений; 5. Выписка из ЕГРН.	
13	Подтверждаю согласие на обработку персональных данных (сбор, систематизацию, накопление, хранение, уточнение (обновление, изменение), использование, распространение (в том числе передачу), обезличивание, блокирование, уничтожение персональных данных, а также иных действий, необходимых для обработки	

	персональных данных в соответствии с законодательством Российской Федерации), в том числе в автоматизированном режиме	
14	Подтверждаю, что сведения, указанные в настоящем ходатайстве, на дату представления ходатайства достоверны; документы (копии документов) и содержащиеся в них сведения соответствуют требованиям, установленным статьей 39.41 Земельного кодекса Российской Федерации	
15	Подпись:	Дата:
	 (подпись)	<u>М.Г. Назаровская</u> (инициалы, фамилия)
		«30» <u>ноября</u> 2023 г.

Ходатайство об установлении публичного сервитута		
1	Департамент городского имущества города Москвы	
2	Сведения о лице, представившем ходатайство об установлении публичного сервитута (далее - заявитель):	
2.1	Полное наименование	ГОСУДАРСТВЕННОЕ УНИТАРНОЕ ПРЕДПРИЯТИЕ ГОРОДА МОСКВЫ "МОСКОВСКИЙ ОРДЕНА ЛЕНИНА И ОРДЕНА ТРУДОВОГО КРАСНОГО ЗНАМЕНИ МЕТРОПОЛИТЕН ИМЕНИ В.И. ЛЕНИНА"
2.2	Сокращенное наименование	ГУП «Московский метрополитен»
2.3	Организационно-правовая форма	Государственное унитарное предприятие
2.4	Почтовый адрес (индекс, субъект Российской Федерации, населенный пункт, улица, дом)	129110, Москва, пр-кт Мира, д. 41, стр. 2
2.5	Фактический адрес (индекс, субъект Российской Федерации, населенный пункт, улица, дом)	129110, Москва, пр-кт Мира, д. 41, стр. 2
2.6	Адрес электронной почты	post@mosmetro.ru
2.7	ОГРН	1027700096280
2.8	ИНН	7702038150
3	Сведения о представителе заявителя:	
3.1	Фамилия	Немеровская
	Имя	Мария
	Отчество (при наличии)	Георгиевна
3.2	Адрес электронной почты	oozdsm@mosmetro.ru
3.3	Телефон	8 (916) 027-46-57
3.4	Наименование и реквизиты документа, подтверждающего полномочия представителя заявителя	Доверенность от 15.09.2023 № НЮ-14/1384
4	Прошу установить публичный сервитут в отношении земель и (или) земельного(ых) участка(ов) в целях (указываются цели, предусмотренные статьей 4 п.5, п.8 Федерального закона от 31.07.2020 № 254-ФЗ «Об особенностях регулирования отдельных отношений в целях модернизации и расширения магистральной инфраструктуры с внесением изменений в отдельные законодательные акты Российской Федерации», п.5 Распоряжения Правительства Российской Федерации от 07.09.2020 № 2278-р) для целей обеспечения строительства объекта «Технологическая часть ТПУ на станции метро «Лухмановская» («Косино-Ухтомская», «Люберецкая»)	

5	Испрашиваемый срок публичного сервитута – 1 год.	
6	Срок, в течение которого в соответствии с расчетом заявителя использование земельного участка (его части) и (или) расположенного на нем объекта недвижимости в соответствии с их разрешенным использованием будет в соответствии с подпунктом 4 пункта 1 статьи 39.41 Земельного кодекса Российской Федерации невозможно или существенно затруднено (при возникновении таких обстоятельств) – 1 год.	
7	Обоснование необходимости установления публичного сервитута: в соответствии с проектом планировки территории, утвержденным постановлением Правительства Москвы от 13.07.2015 № 428-ПП «Об утверждении проекта планировки территории транспортного-пересадочного узла «Люберецкая» («Косино-Ухтомская»), п.5 Распоряжения Правительства Российской Федерации от 07.09.2020 № 2278-р, от 10.10.2023 № 1930-ПП «Об Адресной инвестиционной программе города Москвы на 2023-2026 годы», статьей 4 п. 5, п. 8 Федерального закона от 31.07.2020 № 254-ФЗ «Об особенностях регулирования отдельных отношений в целях модернизации и расширения магистральной инфраструктуры о внесении изменений в отдельные законодательные акты Российской Федерации.	
8	Сведения о правообладателе инженерного сооружения, которое переносится в связи с изъятием земельного участка для государственных или муниципальных нужд в случае, если заявитель не является собственником указанного инженерного сооружения (в данном случае указываются сведения в объеме, предусмотренном пунктом 2 настоящей Формы) (заполняется в случае, если ходатайство об установлении публичного сервитута подается с целью установления сервитута в целях реконструкции инженерного сооружения, которое переносится в связи с изъятием такого земельного участка для государственных или муниципальных нужд) -	
9	Кадастровые номера земельных участков (при их наличии), в отношении которых испрашивается публичный сервитут и границы которых внесены в Единый государственный реестр недвижимости	50:22:0000000:97168 ЗУ1 площадью 102 кв.м
10	Вид права, на котором инженерное сооружение принадлежит заявителю (если подано ходатайство об установлении публичного сервитута в целях реконструкции или эксплуатации инженерного сооружения): –	
11	Сведения о способах представления результатов рассмотрения ходатайства:	
	в виде электронного документа, который направляется уполномоченным органом заявителю посредством электронной почты	<u> Да </u> (да/нет)
	в виде бумажного документа, который заявитель получает непосредственно при личном обращении или посредством почтового отправления	<u> Нет </u> (да/нет)
12	Документы, прилагаемые к ходатайству: 1. Схема границ зоны действия сервитута на кадастровом плане территории – 1 шт.; 2. Распоряжение Правительства Российской Федерации от 07.09.2020 № 2278-р; 3. Проект организации строительства; 4. Сводный план инженерных коммуникаций и сооружений; 5. Выписка из ЕГРН.	
13	Подтверждаю согласие на обработку персональных данных (сбор, систематизацию, накопление, хранение, уточнение (обновление, изменение), использование, распространение (в том числе передачу), обезличивание, блокирование, уничтожение персональных данных, а также иных действий, необходимых для обработки	


	персональных данных в соответствии с законодательством Российской Федерации), в том числе в автоматизированном режиме	
14	Подтверждаю, что сведения, указанные в настоящем ходатайстве, на дату представления ходатайства достоверны; документы (копии документов) и содержащиеся в них сведения соответствуют требованиям, установленным статьей 39.41 Земельного кодекса Российской Федерации	
15	Подпись:	Дата:
	 (подпись)	<u>М.Г. Канаревича</u> (инициалы, фамилия)
		« 30 » ноября 2023 г.

СХЕМА ГРАНИЦ ЗЕМЕЛЬНОГО УЧАСТКА НА КАДАСТРОВОМ ПЛАНЕ ТЕРРИТОРИИ

Цель размещения: для реконструкции линейных объектов: переустройство инженерных коммуникаций в рамках строительства объекта: "Технологическая часть транспортно-пересадочного узла на станции метро "Лухмановская" ("Косино-Ухтомская", "Люберецкая")"

Местоположение: Московская область, г. Люберцы, улица 8-го Марта, напротив д. 40, 42

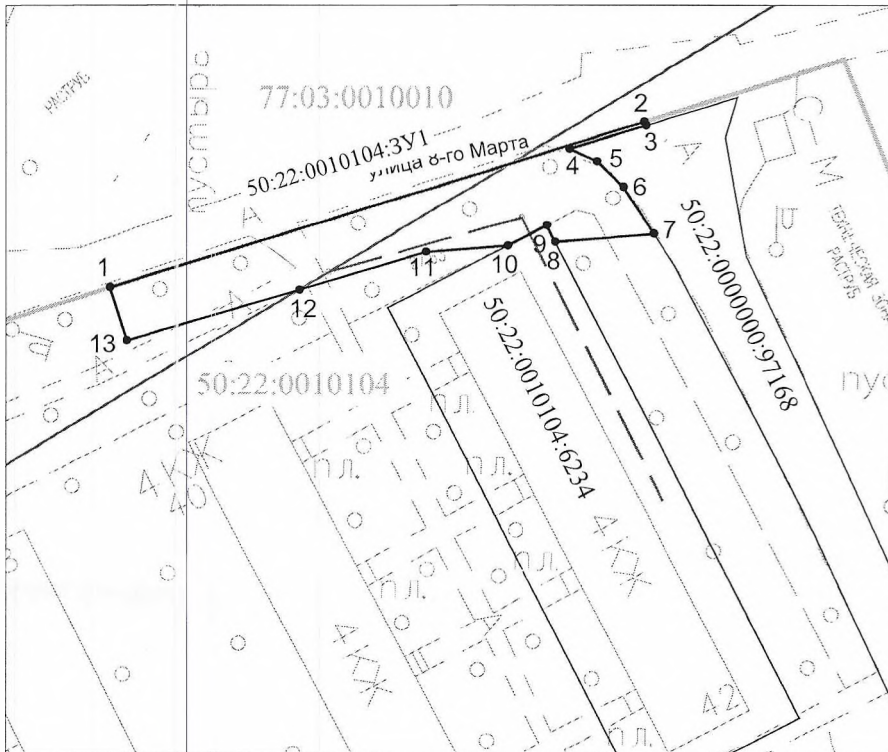
Условный номер: 50:22:0010104:ЗУ1

Площадь земельного участка: 660 кв.м

Категория земель: Земли населённых пунктов

Система координат "МСК-50, зона 2"

Каталог координат поворотных точек части земельного участка 50:22:0010104:ЗУ1



N	X	Y
1	463184,42	2213169,50
2	463207,33	2213243,14
3	463206,82	2213243,36
4	463203,61	2213232,87
5	463201,91	2213236,65
6	463198,34	2213240,28
7	463191,83	2213244,45
8	463190,75	2213230,87
9	463193,02	2213229,70
10	463190,23	2213224,35
11	463189,34	2213213,09
12	463184,10	2213195,67
13	463177,07	2213171,84

Условные обозначения:

- - граница земельного участка, запрашиваемого под размещение объекта
- - границы земельных участков, сведения о которых содержатся в ЕГРН
- - граница кадастрового квартала

СХЕМА ГРАНИЦ ЗЕМЕЛЬНОГО УЧАСТКА НА КАДАСТРОВОМ ПЛАНЕ ТЕРРИТОРИИ

Цель размещения: для реконструкции линейных объектов: переустройство инженерных коммуникаций в рамках строительства объекта: "Технологическая часть транспортно-пересадочного узла на станции метро "Лухмановская" ("Косино-Ухтомская", "Люберецкая")"

Местоположение: Московская область, г. Люберцы, улица 8-го Марта, напротив д. 40, 42

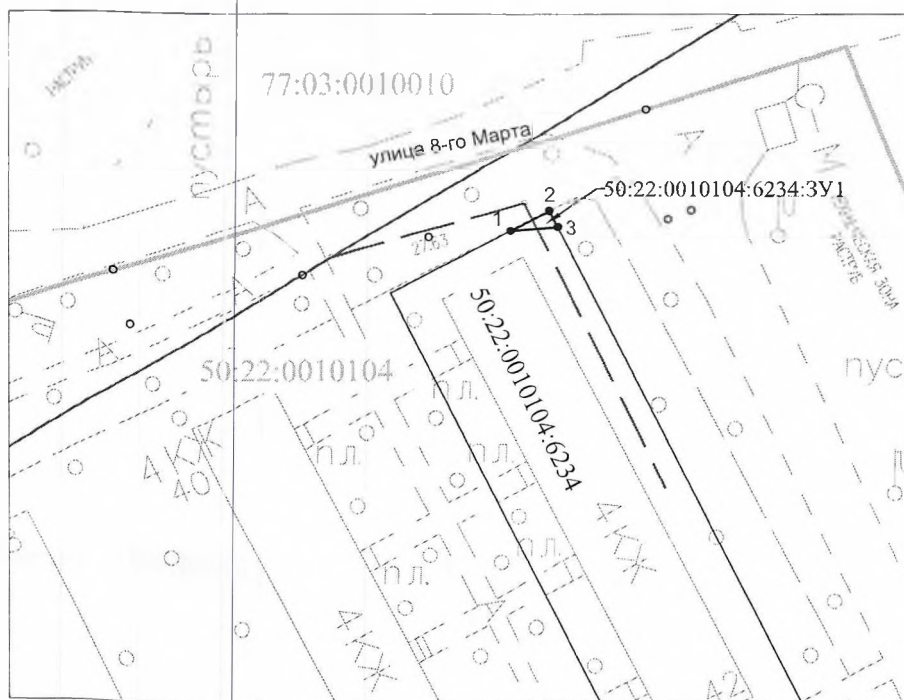
Условный номер: 50:22:0010104:6234:3У1

Площадь земельного участка: 8 кв.м

Категория земель: Земли населённых пунктов

Вид разрешенного использования: под многоэтажный, многоквартирный жилой дом

Система координат "МСК-50, зона 2"



Каталог координат поворотных точек части земельного участка 50:22:0010104:6234:3У1

N	X	Y
1	463190,23	2213224,35
2	463193,02	2213229,70
3	463190,75	2213230,87

Условные обозначения:

- - граница земельного участка, запрашиваемого под размещение объекта
- - границы земельных участков, сведения о которых содержатся в ЕГРН
- - граница кадастрового квартала

СХЕМА ГРАНИЦ ЗЕМЕЛЬНОГО УЧАСТКА НА КАДАСТРОВОМ ПЛАНЕ ТЕРРИТОРИИ

Цель размещения: для реконструкции линейных объектов: переустройство инженерных коммуникаций в рамках строительства объекта: "Технологическая часть транспортно-пересадочного узла на станции метро "Лухмановская" ("Косино-Ухтомская", "Люберецкая")"

Местоположение: Московская область, г. Люберцы, улица 8-го Марта, напротив д. 40, 42

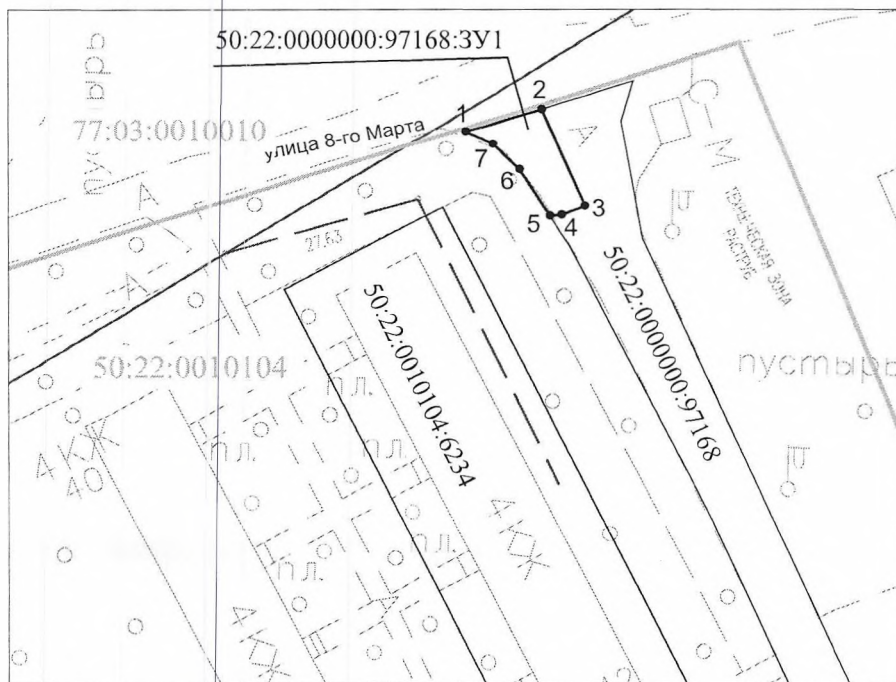
Условный номер: 50:22:0000000:97168:ЗУ1

Площадь земельного участка: 102 кв.м

Категория земель: Земли населённых пунктов

Вид разрешенного использования: под автомобильную дорогу общего пользования местного значения

Система координат "МСК-50, зона 2"



Каталог координат поворотных точек части земельного участка 50:22:0000000:97168:ЗУ1

N	X	Y
1	463203,61	2213232,87
2	463206,82	2213243,36
3	463193,19	2213249,34
4	463191,96	2213246,14
5	463191,83	2213244,45
6	463198,34	2213240,28
7	463201,91	2213236,65

Условные обозначения:

- - граница земельного участка, запрашиваемого под размещение объекта
- - границы земельных участков, сведения о которых содержатся в ЕГРН
- - граница кадастрового квартала