ОБЩЕСТВО С ОГРАНИЧЕННОЙ
ОТВЕТСТВЕННОСТЬЮ
«ГОРКАПСТРОЙ»

Заказчик: Акционерное общество «Стройтрансгаз» (АО «Стройтрансгаз»)

«РЕКОНСТРУКЦИЯ ОКТЯБРЬСКОГО ПРОСПЕКТА В Г.ЛЮБЕРЦЫ НА УЧАСТКЕ ГРАНИЦА Г.МОСКВЫ-ЕГОРЬЕВСКОЕ ШОССЕ»

«1 ЭТАП. ОТ УЛ. ВЛАСОВА ДО ПУТЕПРОВОДА ЧЕРЕЗ Ж/Д»

Р А Б О Ч А Я Д О К У М Е Н Т А Ц И Я

Организация дорожного движения на период производства работ

Основной комплект рабочих чертежей

820.17-1-ОДД3

2019

ОБЩЕСТВО С ОГРАНИЧЕННОЙ
ОТВЕТСТВЕННОСТЬЮ
«ГОРКАПСТРОЙ»

Заказчик: Акционерное общество «Стройтрансгаз» (АО «Стройтрансгаз»)

«РЕКОНСТРУКЦИЯ ОКТЯБРЬСКОГО ПРОСПЕКТА В Г.ЛЮБЕРЦЫ НА УЧАСТКЕ ГРАНИЦА Г.МОСКВЫ-ЕГОРЬЕВСКОЕ ШОССЕ»

«1 ЭТАП. ОТ УЛ. ВЛАСОВА ДО ПУТЕПРОВОДА ЧЕРЕЗ Ж/Д»

Р А Б О Ч А Я Д О К У М Е Н Т А Ц И Я

Организация дорожного движения на период производства работ

820.17-1-ОДД3

Генеральный директор В.А. Лавленцев

Комплексный
главный инженер проекта С.С. Еськов

2019

Согласовано

Взам. инв. №

Подп. и дата

Инв. №подл.

ОБЩЕСТВО С ОГРАНИЧЕННОЙ
ОТВЕТСТВЕННОСТЬЮ
«ПК ПРОГРЕСС»

Заказчик: Общество с ограниченной ответственностью «ГорКапСтрой»

«РЕКОНСТРУКЦИЯ ОКТЯБРЬСКОГО ПРОСПЕКТА В Г.ЛЮБЕРЦЫ НА УЧАСТКЕ ГРАНИЦА Г.МОСКВЫ-ЕГОРЬЕВСКОЕ ШОССЕ»

«1 ЭТАП. ОТ УЛ. ВЛАСОВА ДО ПУТЕПРОВОДА ЧЕРЕЗ Ж/Д»

Р А Б О Ч А Я Д О К У М Е Н Т А Ц И Я

Организация дорожного движения на период производства работ

820.17-1-ОДД3

Генеральный директор А.С. Сидоренков

Комплексный
главный инженер проекта С.С. Еськов

2019

Согласовано

Взам. инв. №

Подп. и дата

Инв. №подл.

Ведомость рабочих чертежей основного комплекта

Лист	Наименование	Примечание
1	Общие данные	
2	Ситуационный план М 1:5000	
3–25	Схемы ОДД на время прокладки инженерных сетей М 1:500	
26–30	Схемы ОДД на время демонтажа барьерного ограждения М 1:500	
31	Схемы ОДД на время устройства временного уширения проезжей части М 1:500	
32–52	Схемы ОДД на время строительства дороги и ИССО М 1:500	
53	Схемы ОДД на время монтажа пролетных строений с закрытием бокового проезда М 1:500	

Ведомость ссылочных и прилагаемых документов

Обозначение	Наименование	Примечание
	Ссылочные документы	
ГОСТ Р 21.1101–2013	Основные требования к проектной и рабочей документации	
ГОСТ Р 52289–2004	Технические средства организации дорожного движения. Правила применения дорожных знаков, разметки,светофоров, дорожных ограждений и направляющих устройств.	
ГОСТ Р 52290–2004	Технические средства организации дорожного движения. Знаки дорожные. Общие технические требования	
ГОСТ Р 51256–2018	Технические средства организации дорожного движения. Разметка дорожная. Классификация. Технические требования.	
ГОСТ 52607–2006	Технические средства организации дорожного движения. Ограждения дорожные удерживающие боковые для автомобилей. Общие технические требования.	
	Прилагаемые документы	
	Технические средства организации дорожного движения	
	Ведомость объемов работ	
	Сравнительная ведомость объемов работ	

Общие указания:

1. Принятые в рабочей документации технические и проектные решения, изделия, оборудование и материалы соответствуют требованиям задания на проектирование, технических условий, строительных норм и правил, государственных стандартов, правил пожарной безопасности, санитарно-гигиенических норм и правил, экологических, природоохранных и других действующих на территории Российской Федерации норм, инструкций, стандартов и требований и обеспечивают безопасную для жизни и здоровья людей эксплуатацию объекта.
2. Осуществление работ без разработанного и утвержденного проекта производства работ, технологических карт (регламентов) на строительно-монтажные и погрузочно-разгрузочные работы, содержащих в том числе и решений по безопасности труда, не допускается. Решения проектов производства работ должны обеспечивать достижение безопасности объектов капитального строительства и не допускать отступлений от решений рабочей документации.
3. Настоящий раздел включает все основные мероприятия по организации дорожного движения автотранспорта и пешеходов, предлагаемых к внедрению.
4. Расстановку временных дорожных знаков и нанесение временной дорожной разметки производить в соответствии со схемами ОДД
5. Место проведения работ необходимо оградить сетчатым забором основанием из бетонных блоков, с вертикальной разметкой и расстановкой красных сигнальных фонарей на высоте 1,5–2 м над уровнем проезжей части с интервалом 3–5м.
6. Временные дорожные знаки устанавливаются на стойках до начала производства работ. Расстояние от асфальтобетонного покрытия до нижнего края верхнего дорожного знака должно быть 2,50м. Размеры временных знаков, не должны быть менее тех, которые применяются для данной категории дороги.
7. По окончании работ зона строительства освобождается от мусора, нарушенные газоны, бортовой камень и асфальт проезжей части восстанавливается, временные дорожные знаки демонтируются.
8. Дорожные знаки должны быть выполнены в соответствии с ГОСТ Р 52290–2004 “Знаки дорожные. Общие технические условия». Расстановка дорожных знаков производится в соответствии с ГОСТ Р 52289–2004 «Технические средства организации дорожного движения. Правила применения дорожных знаков, разметки, светофоров, дорожных ограждений и направляющих устройств».

Технические решения, принятые в проекте, соответствуют требованиям экологических, санитарно-гигиенических, противопожарных и других норм, действующих на территории РФ, а также исходным данным и техническим условиям по безопасности эксплуатации установки обеспечивают безопасную для жизни и здоровья людей эксплуатацию объекта при соблюдении предусмотренных проектом мероприятий.

Безопасная эксплуатация объектов по данному проекту обеспечивается при условии соблюдения действующих правил техники безопасности и эксплуатационных инструкций, и соответствии зданий и сооружений, оборудования, материалов, схем и условий строительно-монтажных работ проектным требованиям.

Главный инженер Голубева А.В.

Согласовано

Взам. инв. N

Подпись и дата

Инв. N подл.

Изм.	Кол.уч.	Лист	N док.	Подпись	Дата
Разработал		Козельский			11.19
Проверил		Романенко			11.19
Гл. инженер		Голубева			11.19
Н. контр.		Иванишин			11.19

820.17-1- ОДД 3

Реконструкция Октябрьского проспекта в г. Люберцы на участке граница г. Москвы – Егорьевское шоссе. 1 Этап. От ул. Власова до путепровода через ж/д.

Организация дорожного движения на период производства работ

Стадия	Лист	Листов
Р	1	53

Общие данные

ПРОГРЕСС проектная компания

Формат А3

Ситуационный план.
М 1:20000

Схема размещения объекта

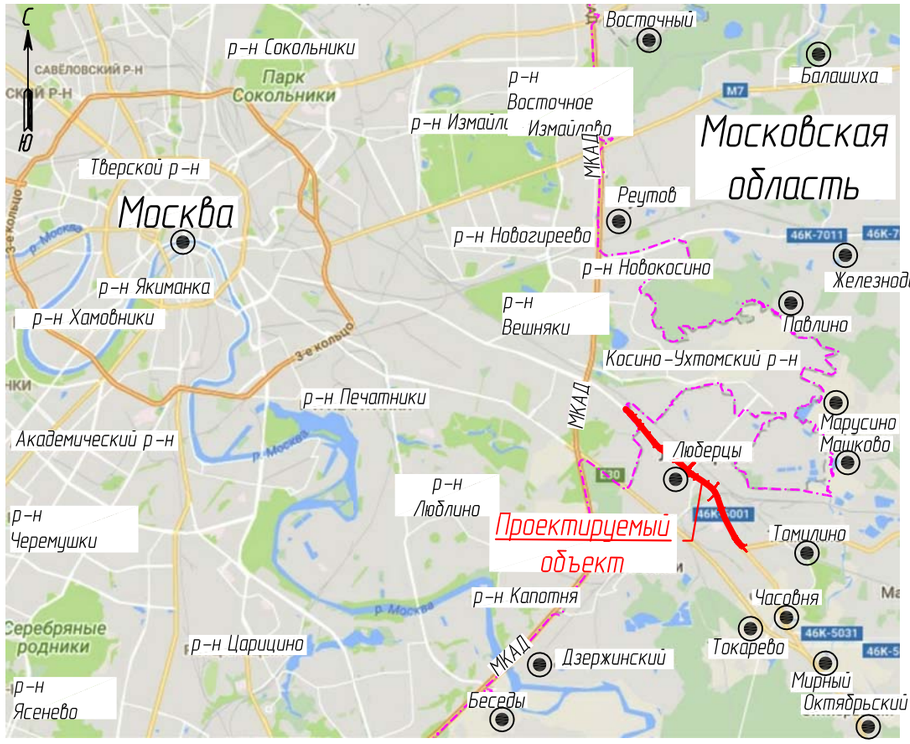

Условные обозначения

- Существующие улицы и дороги
- Граница г. Москва
- Путепроводы
- Люберцы — Название населенного пункта
- Проектируемые подземные переходы

Изм.	Кол.уч.	Лист	N док.	Подпись	Дата
Разработал		Козельский			11.19
Проверил		Романенко			11.19
Гл. инженер		Голубева			11.19
Н. контр.		Иванишин			11.19

820.17-1-ОДД 3

Реконструкция Октябрьского проспекта в г. Люберцы на участке граница г. Москвы – Егорьевское шоссе. 1 Этап. От ул. Власова до путепровода через ж/д.

Организация дорожного движения на период производства работ

Стадия	Лист	Листов
Р	2	

Ситуационный план

ПРОГРЕСС проектная компания

Согласовано

Взам. инв. N

Подпись и дата

Инв. N подл.

Формат А3

5КЖ
пл.
189/1
191/2
197
пам.
плитка
строй.пл.
расп.ж/д
КН
часовня
2КН
магазин
ТПФ "Люберцы"
МН
бет.
стб.
б/пр
3.25
3.42
3.24
3.25
за 50м
за 100м
2.4
4.1.2
5.14
5.15
5.16
1.25
3.24
4.1.2

Согласовано

Взам. инв. N

Подпись и дата

Инв. N подл.

Изм.	Кол.уч.	Лист	N док.	Подпись	Дата
Разработал		Козельский			11.19
Проверил		Романенко			11.19
Гл. инженер		Голубева			11.19
Н. контр.		Иванишин			11.19

820.17-1-ОДД 3

Реконструкция Октябрьского проспекта в г. Люберцы на участке граница г. Москвы – Егорьевское шоссе. 1 Этап. От ул. Власова до путепровода через ж/д.

Организация дорожного движения на период производства работ

Стадия	Лист	Листов
Р	3	

Схема ОДД на время прокладки теплосети
М 1:500

ПРОГРЕСС
проектная компания

Формат А3

плитка
пл.
пдм.
строй.пл.
181
СМН
189/1
191/2
6/пр
5КЖ
197
бет.
КН
часовня
2КН
магазин
ТПФ "Люберцы"
МН
мет.пл.
стройка
7
3,25
3,25
за 100м
за 50м
расширение
2.4
4.1.2
3.25
3.24
3.27
5.16
5.14
1.20.3
1.25
4.2.1
1.34.1

Согласовано

Взам. инв. N

Подпись и дата

Инв. N подл.

Изм.	Кол.уч.	Лист	N док.	Подпись	Дата
Разработал		Козельский			11.19
Проверил		Романенко			11.19
Гл. инженер		Голубева			11.19
Н. контр.		Иванишин			11.19

820.17-1-ОДД 3

Реконструкция Октябрьского проспекта в г. Люберцы на участке граница г. Москвы – Егорьевское шоссе. 1 Этап. От ул. Власова до путепровода через ж/д.

Организация дорожного движения на период производства работ

Стадия	Лист	Листов
Р	4	

Схема ОДД на время прокладки теплосети
М 1:500

ПРОГРЕСС
проектная компания

Формат А3

плитка
строй.пл.
189/1
191/2
197
5КЖ
6/пр
бет
пл.
КН
часовня
2КН
магазин
ТПФ "Люберцы"
мн
мет.пл
стройка
расширение проезжей части 30 100м
30 150м
30 100м
40
2.4
4.1.2
5.14
5.15.1
5.16
3.24
1.20.2
1.25
1.23
1.14
3.27.4
3.25
4.1.2
1.25
3.24.2

Согласовано

Взам. инв. N

Подпись и дата

Инв. N подл.

Изм.	Кол.уч.	Лист	N док.	Подпись	Дата
Разработал		Козельский			11.19
Проверил		Романенко			11.19
Гл. инженер		Голубева			11.19
Н. контр.		Иванишин			11.19

820.17-1-ОДД 3

Реконструкция Октябрьского проспекта в г. Люберцы на участке граница г. Москвы – Егорьевское шоссе. 1 Этап. От ул. Власова до путепровода через ж/д.

Организация дорожного движения на период производства работ

Стадия	Лист	Листов
Р	5	

Схема ОДД на время прокладки теплосети
М 1:500

ПРОГРЕСС
проектная компания

Формат А3

Октябрьский проспект

Октябрьский просп.

ул. Власова

плитка

пом.

МН

КН

ЗК поликлиника

камера

116

1,5

пл.

2,4

Согласовано

Взам. инв. N

Подпись и дата

Инв. N подл.

Изм.	Кол.уч.	Лист	N док.	Подпись	Дата
Разработал		Козельский			11.19
Проверил		Романенко			11.19
Гл. инженер		Голубева			11.19
Н. контр.		Иванишин			11.19

820.17-1-ОДД 3

Реконструкция Октябрьского проспекта в г. Люберцы на участке граница г. Москвы – Егорьевское шоссе. 1 Этап. От ул. Власова до путепровода через ж/д.

Организация дорожного движения на период производства работ

Стадия	Лист	Листов
Р	6	

Схема ОДД на время прокладки электрокабеля и сетей связи
М 1:500

ПРОГРЕСС
проектная компания

Формат А3

Октябрьский проспект

растяжка

ул. Комсомольская

парковка

КН кафе «Макдональдс»

3КН

4КН

техникум

ТБО

МН

ТП

СМН

ж/д

ул. Комсомольская

Согласовано

Взам. инв. N

Подпись и дата

Инв. N подл

Изм.	Кол.уч.	Лист	N док.	Подпись	Дата
Разработал		Козельский			11.19
Проверил		Романенко			11.19
Гл. инженер		Голубева			11.19
Н. контр.		Иванишин			11.19

820.17-1-ОДД 3

Реконструкция Октябрьского проспекта в г. Люберцы на участке граница г. Москвы – Егорьевское шоссе. 1 Этап. От ул. Власова до путепровода через ж/д.

Организация дорожного движения на период производства работ

Стадия	Лист	Листов
Р	7	

Схема ОДД на время прокладки водопровода М 1:500

ПРОГРЕСС проектная компания

Формат А3

Октябрьский проспект

Октябрьский проспект

Октябрьский проспект

растяжка

растяжка

растяжка

ул. Комсомольская

ул. Комсомольская

парковка

парковка

кафе «Макдональдс»

техникум

ТБО

3КН

4КН

5КН

136

140

дор.ух.

д.наст.

СМП

Согласовано

Взам. инв. N

Подпись и дата

Инв. N подл.

Изм.	Кол.уч.	Лист	N док.	Подпись	Дата
Разработал		Козельский			11.19
Проверил		Романенко			11.19
Гл. инженер		Голубева			11.19
Н. контр.		Иванишин			11.19

820.17-1- ОДД 3

Реконструкция Октябрьского проспекта в г. Люберцы на участке граница г. Москвы – Егорьевское шоссе. 1 Этап. От ул. Власова до путепровода через ж/д.

Организация дорожного движения на период производства работ

Стадия	Лист	Листов
Р	8	

Схема ОДД на время прокладки канализации М 1:500

ПРОГРЕСС проектная компания

Формат А3

Октябрьский проспект

ул. Красная

ул. Ляшинская

Согласовано

Взам. инв. N

Подпись и дата

Инв. N подл.

Изм.	Кол.уч.	Лист	N док.	Подпись	Дата
Разработал		Козельский			11.19
Проверил		Романенко			11.19
Гл. инженер		Голубева			11.19
Н. контр.		Иванишин			11.19

820.17-1-ОДД 3

Реконструкция Октябрьского проспекта в г. Люберцы на участке граница г. Москвы – Егорьевское шоссе. 1 Этап. От ул. Власова до путепровода через ж/д.

Организация дорожного движения на период производства работ

Стадия	Лист	Листов
Р	9	

Схема ОДД на время прокладки водопровода М 1:500

ПРОГРЕСС проектная компания

Формат А3

Октябрьский проспект

ул.Красная

ул.Красная

ул.Лядинская

растяжка

растяжка

дор.ук.

дор.ук.

пандус

камера

парковка

4КЖ

4КЖ

МН

МН

КН

143

149

Стоп

Стоп

Стоп

Стоп

Стоп

Р 6

50

40

30

5.32

5.19.1(2)

3.18.1

8.22.1

4.2.1

4.1.2

5.15.1

5.15.2

5.16

5.24.1

5.24.2

5.24.3

5.24.4

1.20.2

1.20.3

1.23

1.25

1.27.1

1.27.2

2.4

3.24

6.16

8.8

8.9

8.13

8.14

8.23

Согласовано

Взам. инв. N

Подпись и дата

Инв. N подл.

Изм.	Кол.уч.	Лист	N док.	Подпись	Дата
Разработал		Козельский			11.19
Проверил		Романенко			11.19
Гл. инженер		Голубева			11.19
Н. контр.		Иванишин			11.19

820.17-1-ОДД 3

Реконструкция Октябрьского проспекта в г. Люберцы на участке граница г. Москвы – Егорьевское шоссе. 1 Этап. От ул. Власова до путепровода через ж/д.

Организация дорожного движения на период производства работ

Стадия	Лист	Листов
Р	10	

Схема ОДД на время прокладки сетей связи
М 1:500

ПРОГРЕСС
проектная компания

Формат А3

Октябрьский проспект

ул. Красная

ул. Лядинская

ул. Ленинградская

ул. Ленинградская

ул. Ленинград

12

Октябрьский проспект

растяжка

149

151/9

146

162

4КЖ

5КЖ

КН

ЗСМ
Торговый центр

бет.

бет. лот.

пл.

МН

плитка

пандус

дор.ук.

ПГС

песок
детская площадка

Согласовано

Взам. инв. N

Подпись и дата

Инв. N подл.

Изм.	Кол.уч.	Лист	N док.	Подпись	Дата
Разработал		Козельский			11.19
Проверил		Романенко			11.19
Гл. инженер		Голубева			11.19
Н. контр.		Иванишин			11.19

820.17-1-ОДД 3

Реконструкция Октябрьского проспекта в г. Люберцы на участке граница г. Москвы – Егорьевское шоссе. 1 Этап. От ул. Власова до путепровода через ж/д.

Организация дорожного движения на период производства работ

Стадия	Лист	Листов
Р	12	

Схема ОДД на время прокладки водопровода
М 1:500

ПРОГРЕСС
проектная компания

Формат А3

Октябрьский проспект

ул. Смирновская

Согласовано

Взам. инв. N

Подпись и дата

Инв. N подл.

Изм.	Кол.уч.	Лист	N док.	Подпись	Дата
Разработал		Козельский			11.19
Проверил		Романенко			11.19
Гл. инженер		Голубева			11.19
Н. контр.		Иванишин			11.19

820.17-1- ОДД 3

Реконструкция Октябрьского проспекта в г. Люберцы на участке граница г. Москвы – Егорьевское шоссе. 1 Этап. От ул. Власова до путепровода через ж/д.

Организация дорожного движения на период производства работ

Стадия	Лист	Листов
Р	13	

Схема ОДД на время прокладки водопровода, газопровода и сетей связи М 1:500

ПРОГРЕСС проектная компания

Формат А3

Согласовано

Взам. инв. N

Подпись и дата

Инв. N подл.

Изм.	Кол.уч.	Лист	N док.	Подпись	Дата
Разработал		Козельский			11.19
Проверил		Романенко			11.19
Гл. инженер		Голубева			11.19
Н. контр.		Иванишин			11.19

820.17-1-ОДД 3

Реконструкция Октябрьского проспекта в г. Люберцы на участке граница г. Москвы – Егорьевское шоссе. 1 Этап. От ул. Власова до путепровода через ж/д.

Организация дорожного движения на период производства работ

Стадия	Лист	Листов
Р	14	

Схема ОДД на время прокладки водопровода и газопровода М 1500

ПРОГРЕСС проектная компания

Формат А3

Октябрьский проспект

Согласовано

Взам. инв. N

Подпись и дата

Инв. N подл.

Изм.	Кол.уч.	Лист	N док.	Подпись	Дата
Разработал		Козельский			11.19
Проверил		Романенко			11.19
Гл. инженер		Голубева			11.19
Н. контр.		Иванишин			11.19

820.17-1-ОДД 3

Реконструкция Октябрьского проспекта в г. Люберцы на участке граница г. Москвы – Егорьевское шоссе. 1 Этап. От ул. Власова до путепровода через ж/д.

Организация дорожного движения на период производства работ

Стадия	Лист	Листов
Р	15	

Схема ОДД на время прокладки сетей связи М 1:500

ПРОГРЕСС проектная компания

Формат А3

Согласовано

Взам. инв. N

Подпись и дата

Инв. N подл.

Изм.	Кол.уч.	Лист	N док.	Подпись	Дата
Разработал		Козельский			11.19
Проверил		Романенко			11.19
Гл. инженер		Голубева			11.19
Н. контр.		Иванишин			11.19

820.17-1-ОДД 3

Реконструкция Октябрьского проспекта в г. Люберцы на участке граница г. Москвы – Егорьевское шоссе. 1 Этап. От ул. Власова до путепровода через ж/д.

Организация дорожного движения на период производства работ

Стадия	Лист	Листов
Р	16	

Схема ОДД на время прокладки сетей связи
М 1:500

ПРОГРЕСС
проектная компания

Формат А3

Согласовано

Взам. инв. N

Подпись и дата

Инв. N подл.

Изм.	Кол.уч.	Лист	N док.	Подпись	Дата
Разработал		Козельский			11.19
Проверил		Романенко			11.19
Гл. инженер		Голубева			11.19
Н. контр.		Иванишин			11.19

820.17-1- ОДД 3

Реконструкция Октябрьского проспекта в г. Люберцы на участке граница г. Москвы – Егорьевское шоссе. 1 Этап. От ул. Власова до путепровода через ж / д.

Организация дорожного движения на период производства работ

Стадия	Лист	Листов
Р	17	

Схема ОДД на время прокладки водопровода и сетей связи М 1:500

ПРОГРЕСС проектная компания

Формат А3

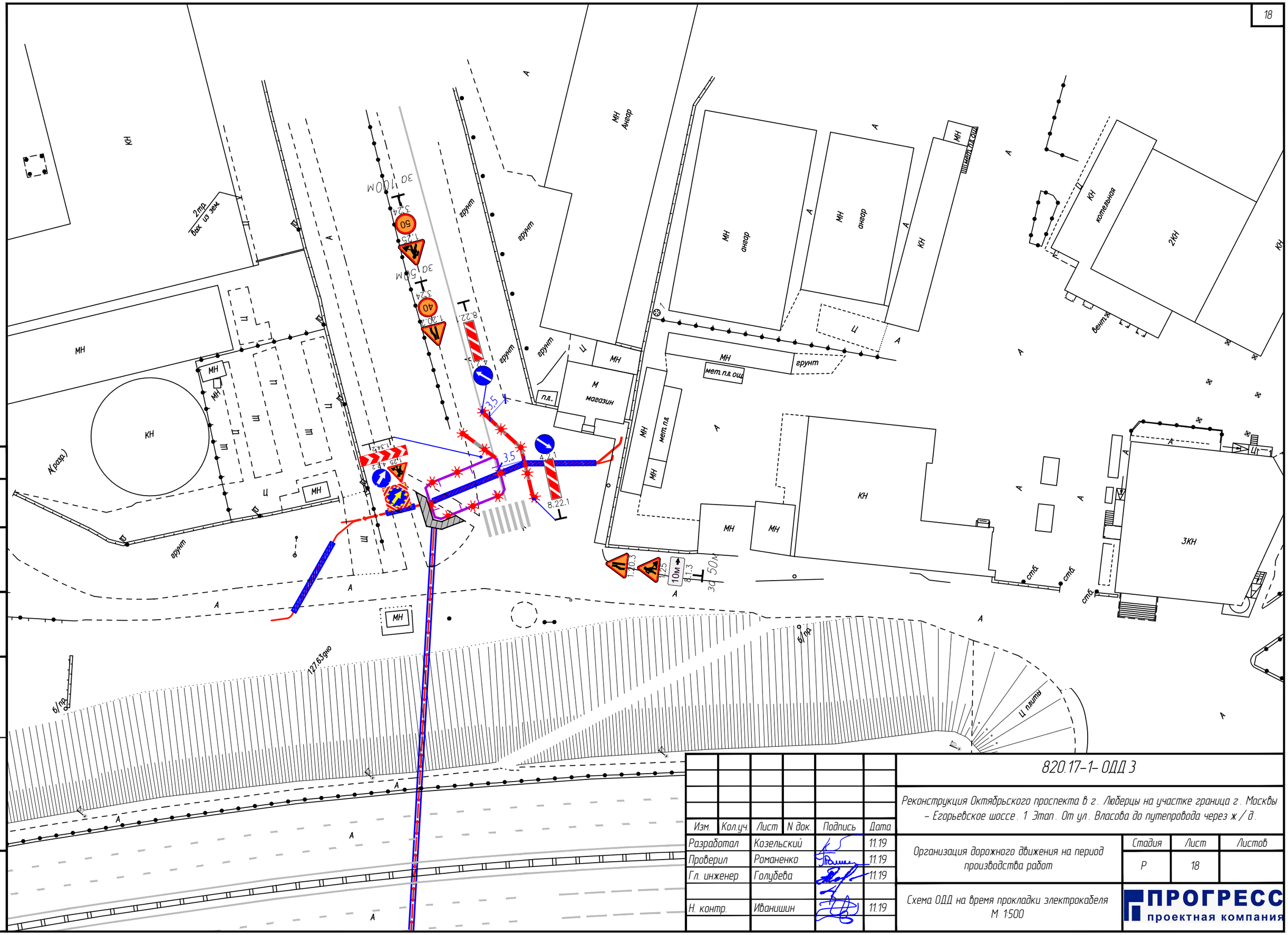

Согласовано

Взам. инв. N

Подпись и дата

Инв. N подл.

Изм.	Кол.уч.	Лист	N док.	Подпись	Дата
Разработал		Козельский			11.19
Проверил		Романенко			11.19
Гл. инженер		Голубева			11.19
Н. контр.		Иванишин			11.19

820.17-1- ОДД 3

Реконструкция Октябрьского проспекта в г. Люберцы на участке граница г. Москвы – Егорьевское шоссе. 1 Этап. От ул. Власова до путепровода через ж/д.

Организация дорожного движения на период производства работ

Стадия	Лист	Листов
Р	18	

Схема ОДД на время прокладки электрокабеля М 1:500

ПРОГРЕСС проектная компания

Формат А3

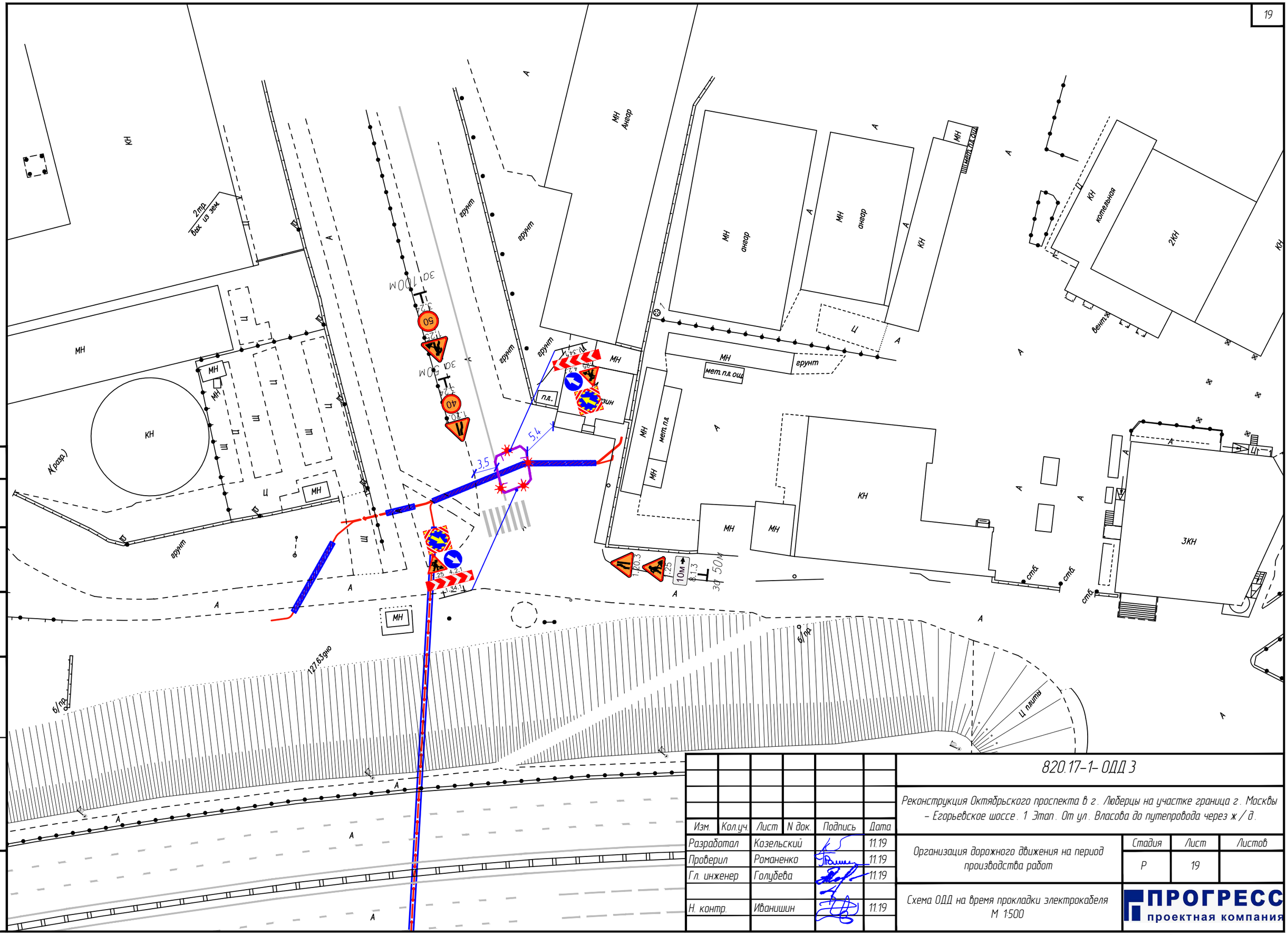

Согласовано

Взам. инв. N

Подпись и дата

Инв. N подл.

Изм.	Кол.уч.	Лист	N док.	Подпись	Дата
Разработал		Козельский			11.19
Проверил		Романенко			11.19
Гл. инженер		Голубева			11.19
Н. контр.		Иванишин			11.19

820.17-1-ОДД 3

Реконструкция Октябрьского проспекта в г. Люберцы на участке граница г. Москвы – Егорьевское шоссе. 1 Этап. От ул. Власова до путепровода через ж/д.

Организация дорожного движения на период производства работ

Стадия	Лист	Листов
Р	19	

Схема ОДД на время прокладки электрокабеля М 1:500

ПРОГРЕСС проектная компания

Формат А3

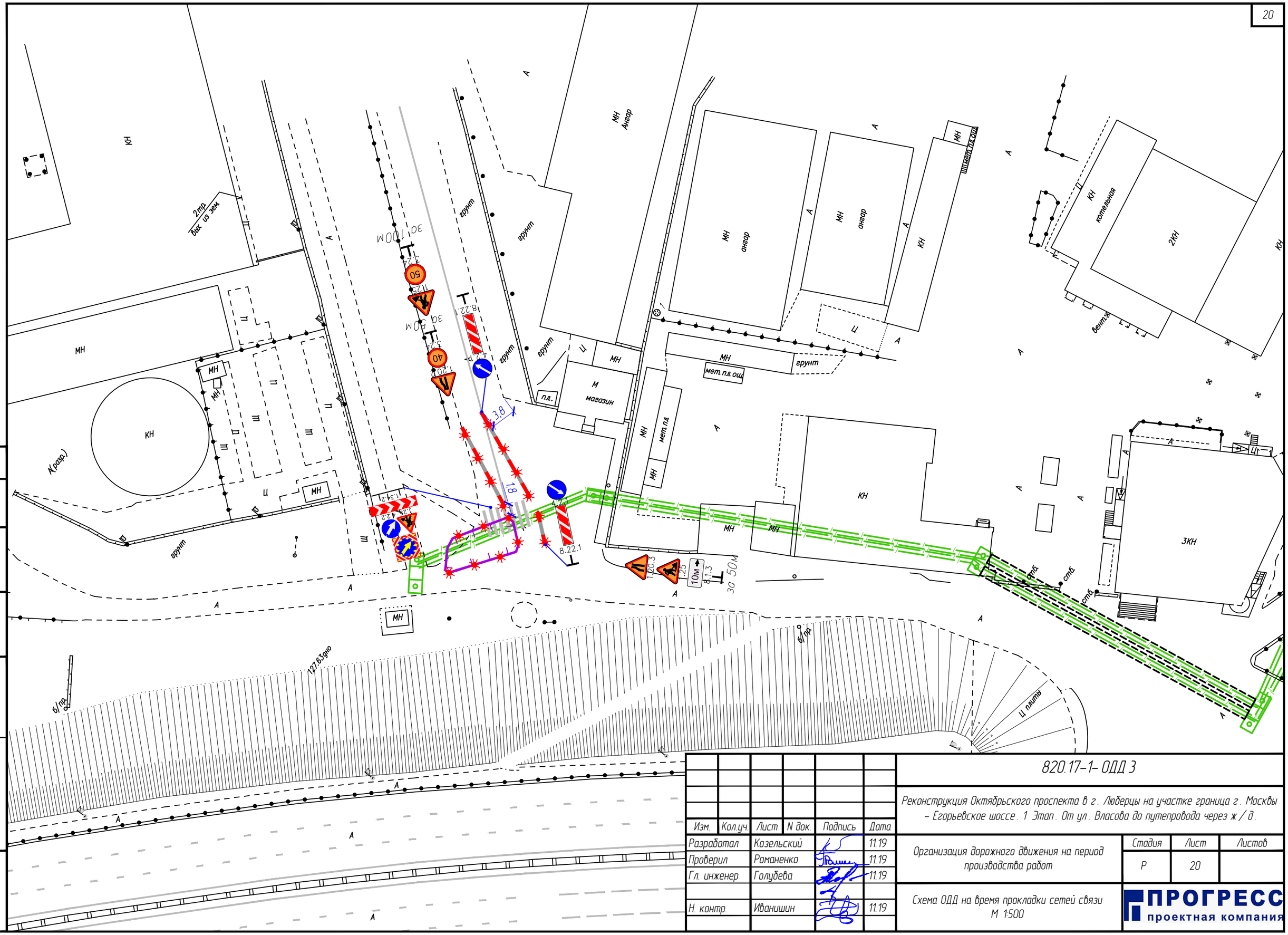

Изм.	Кол.уч.	Лист	N док.	Подпись	Дата
Разработал		Козельский			11.19
Проверил		Романенко			11.19
Гл. инженер		Голубева			11.19
Н. контр.		Иванишин			11.19

820.17-1-ОДД 3

Реконструкция Октябрьского проспекта в г. Люберцы на участке граница г. Москвы – Егорьевское шоссе. 1 Этап. От ул. Власова до путепровода через ж/д.

Организация дорожного движения на период производства работ

Стадия	Лист	Листов
Р	20	

Схема ОДД на время прокладки сетей связи М 1:500

ПРОГРЕСС проектная компания

Формат А3

Согласовано

Взам. инв. N

Подпись и дата

Инв. N подл.

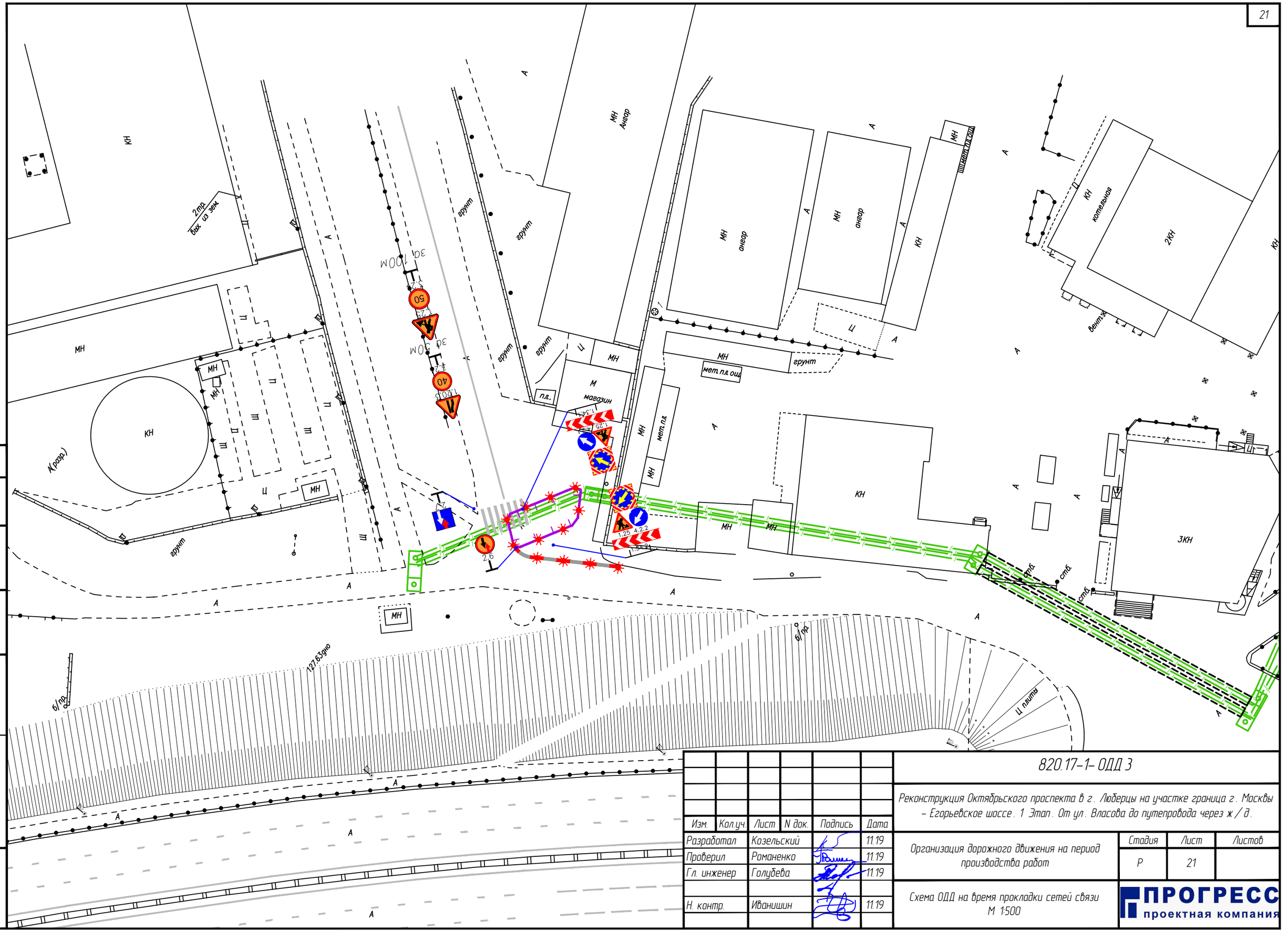

Согласовано

Взам. инв. N

Подпись и дата

Инв. N подл.

Изм.	Кол.уч.	Лист	N док.	Подпись	Дата
Разработал		Козельский			11.19
Проверил		Романенко			11.19
Гл. инженер		Голубева			11.19
Н. контр.		Иванишин			11.19

820.17-1-ОДД 3

Реконструкция Октябрьского проспекта в г. Люберцы на участке граница г. Москвы – Егорьевское шоссе. 1 Этап. От ул. Власова до путепровода через ж/д.

Организация дорожного движения на период производства работ

Стадия	Лист	Листов
Р	21	

Схема ОДД на время прокладки сетей связи М 1:500

ПРОГРЕСС проектная компания

Формат А3

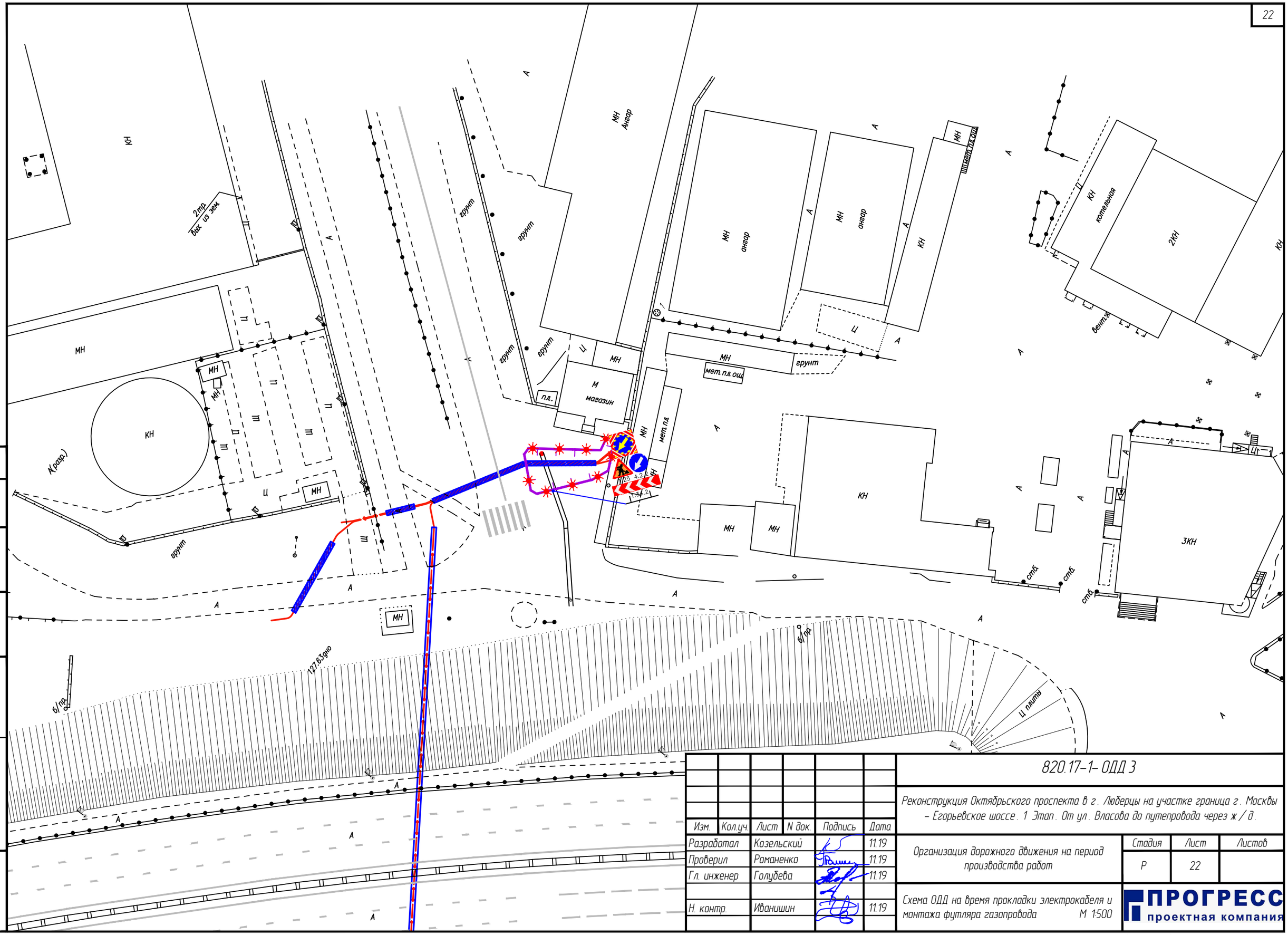

Согласовано

Взам. инв. N

Подпись и дата

Инв. N подл.

Изм.	Кол.уч.	Лист	N док.	Подпись	Дата
Разработал		Козельский			11.19
Проверил		Романенко			11.19
Гл. инженер		Голубева			11.19
Н. контр.		Иванишин			11.19

820.17-1-ОДД 3

Реконструкция Октябрьского проспекта в г. Люберцы на участке граница г. Москвы – Егорьевское шоссе. 1 Этап. От ул. Власова до путепровода через ж/д.

Организация дорожного движения на период производства работ

Стадия	Лист	Листов
Р	22	

Схема ОДД на время прокладки электрокабеля и монтажа футляра газопровода М 1:500

ПРОГРЕСС проектная компания

Формат А3

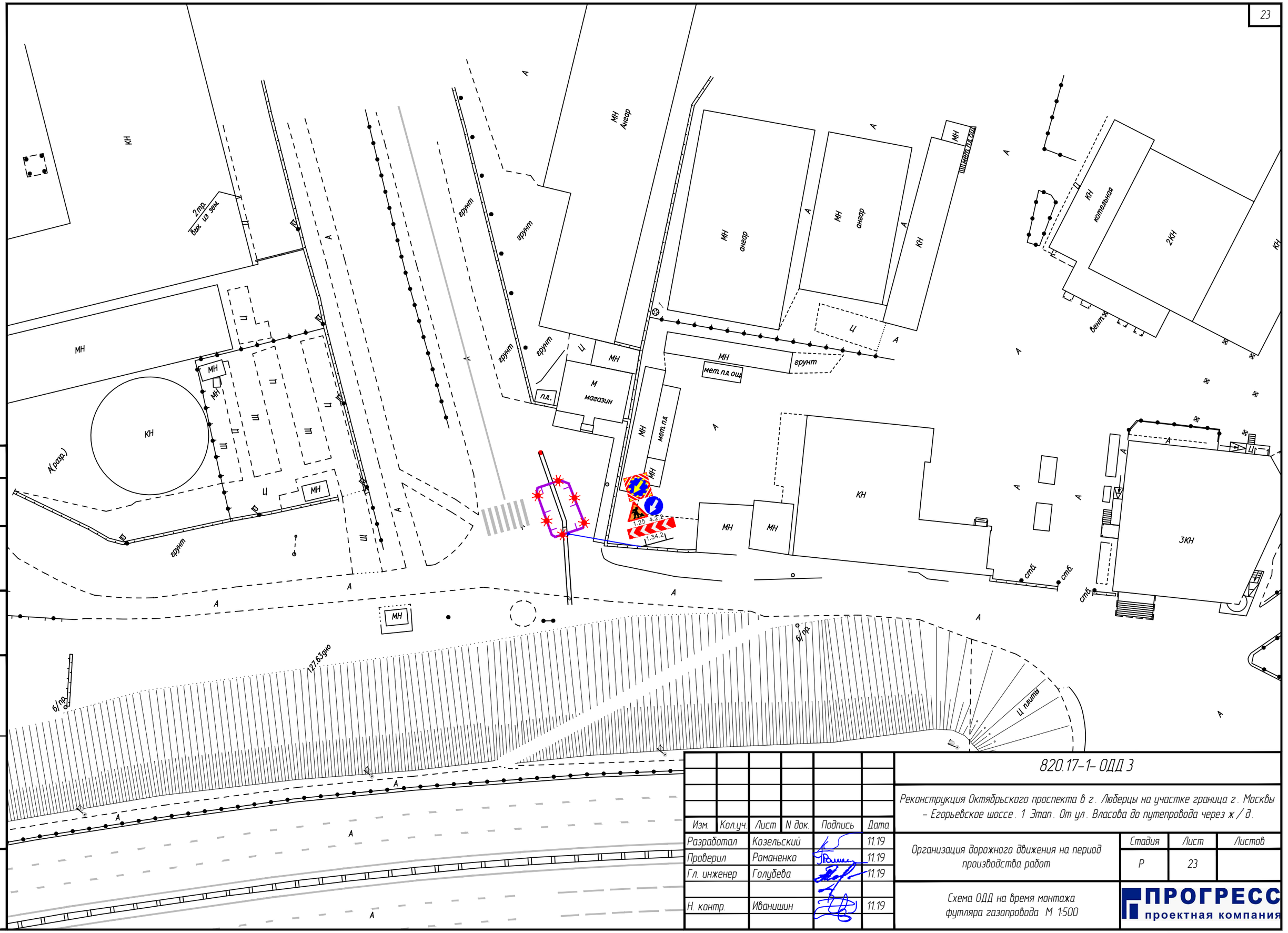

Изм.	Кол.уч.	Лист	N док.	Подпись	Дата
Разработал		Козельский			11.19
Проверил		Романенко			11.19
Гл. инженер		Голубева			11.19
Н. контр.		Иванишин			11.19

820.17-1- ОДД 3

Реконструкция Октябрьского проспекта в г. Люберцы на участке граница г. Москвы – Егорьевское шоссе. 1 Этап. От ул. Власова до путепровода через ж / д.

Организация дорожного движения на период производства работ

Стадия	Лист	Листов
Р	23	

Схема ОДД на время монтажа футляра газопровода М 1:500

ПРОГРЕСС проектная компания

Согласовано

Взам. инв. N

Подпись и дата

Инв. N подл.

Формат А 3

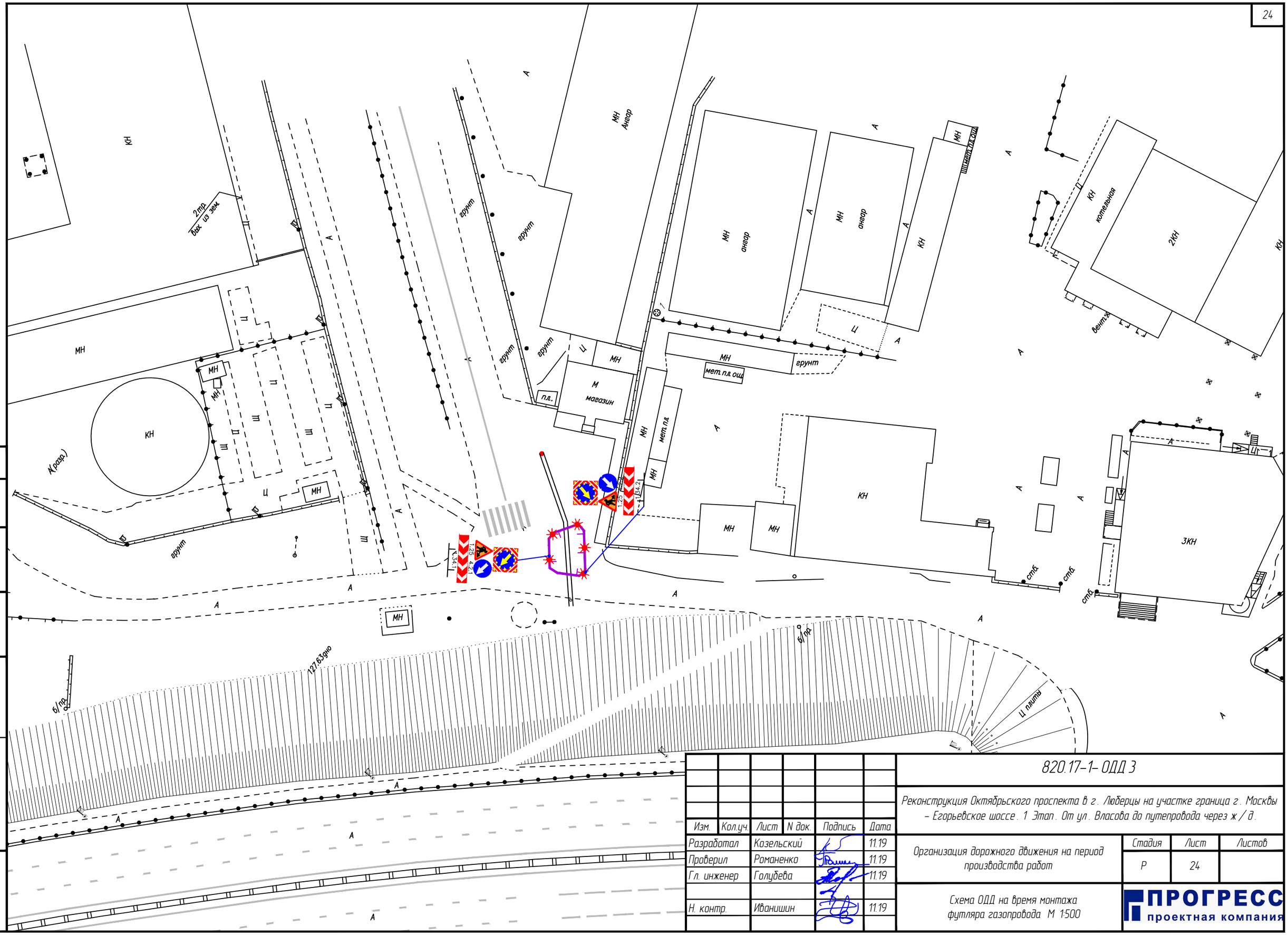

Изм.	Кол.уч.	Лист	N док.	Подпись	Дата
Разработал		Козельский			11.19
Проверил		Романенко			11.19
Гл. инженер		Голубева			11.19
Н. контр.		Иванишин			11.19

820.17-1-ОДД 3

Реконструкция Октябрьского проспекта в г. Люберцы на участке граница г. Москвы – Егорьевское шоссе. 1 Этап. От ул. Власова до путепровода через ж/д.

Организация дорожного движения на период производства работ

Стадия	Лист	Листов
Р	24	

Схема ОДД на время монтажа футляра газопровода М 1:500

ПРОГРЕСС проектная компания

Формат А3

Согласовано

Взам. инв. N

Подпись и дата

Инв. N подл.

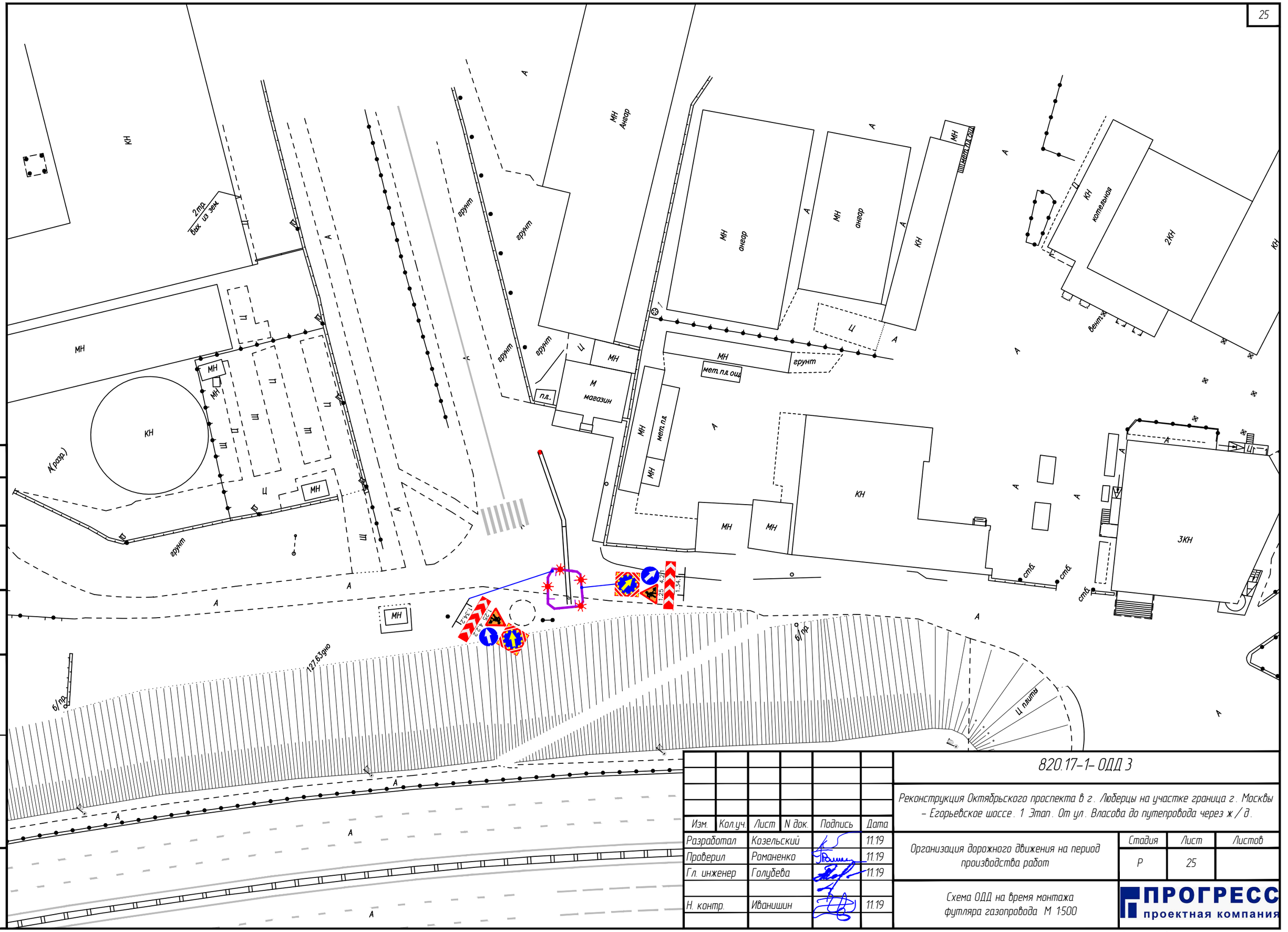

Согласовано

Взам. инв. N

Подпись и дата

Инв. N подл.

Изм.	Кол.уч.	Лист	N док.	Подпись	Дата
Разработал		Козельский			11.19
Проверил		Романенко			11.19
Гл. инженер		Голубева			11.19
Н. контр.		Иванишин			11.19

820.17-1-ОДД 3

Реконструкция Октябрьского проспекта в г. Люберцы на участке граница г. Москвы – Егорьевское шоссе. 1 Этап. От ул. Власова до путепровода через ж/д.

Организация дорожного движения на период производства работ

Стадия	Лист	Листов
Р	25	

Схема ОДД на время монтажа футляра газопровода М 1:500

ПРОГРЕСС проектная компания

Формат А3

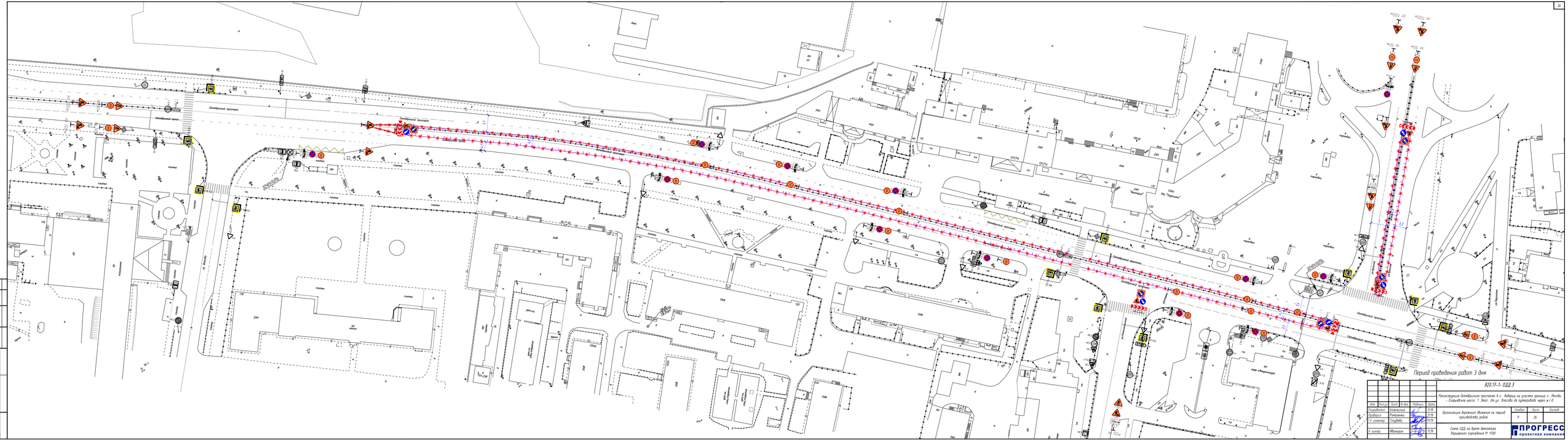

Изм.	Кол.уч.	Лист	N док.	Подпись	Дата	
Разработал		Комиссаров			07.19	
Проверил		Ромашкин			07.19	
Гл. инженер		Голубева			07.19	
Н. контр.		Иванцова			07.19	

020.17-1- ОДД 3

Реконструкция Октябрьского проспекта в г. Лиде на участке проезда г. Москва – Гаражная масса. 1 Этап. Ул. ул. Высота до путепровода через ж / д

Организация дорожного движения на период производства работ

Стадия	Лист	Листов
Г	19	

Схема ОДД на время демонтажа барьерного ограждения N 1500

ПРОГРЕСС проектная компания

Формат А3х5

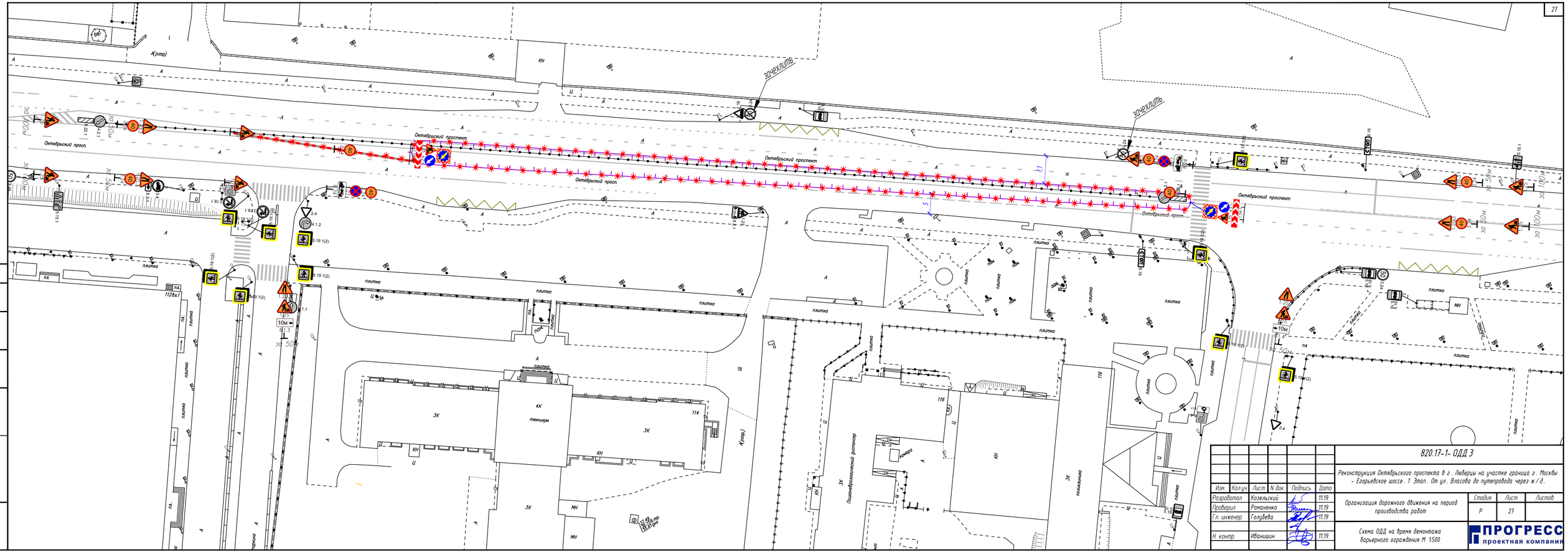
Октябрьский просп.
Октябрьский проспект
Октябрьский просп.
Октябрьский проспект
Октябрьский просп.
Октябрьский проспект
Октябрьский просп.
ЗДНЕХУЛИТЬ
ЗДНЕХУЛИТЬ
А(разр)
А(разр)
плитка
пл.
3К
4К
техникум
114
116
Полиграфический дизайнер
конкурс
3К
3К
3К

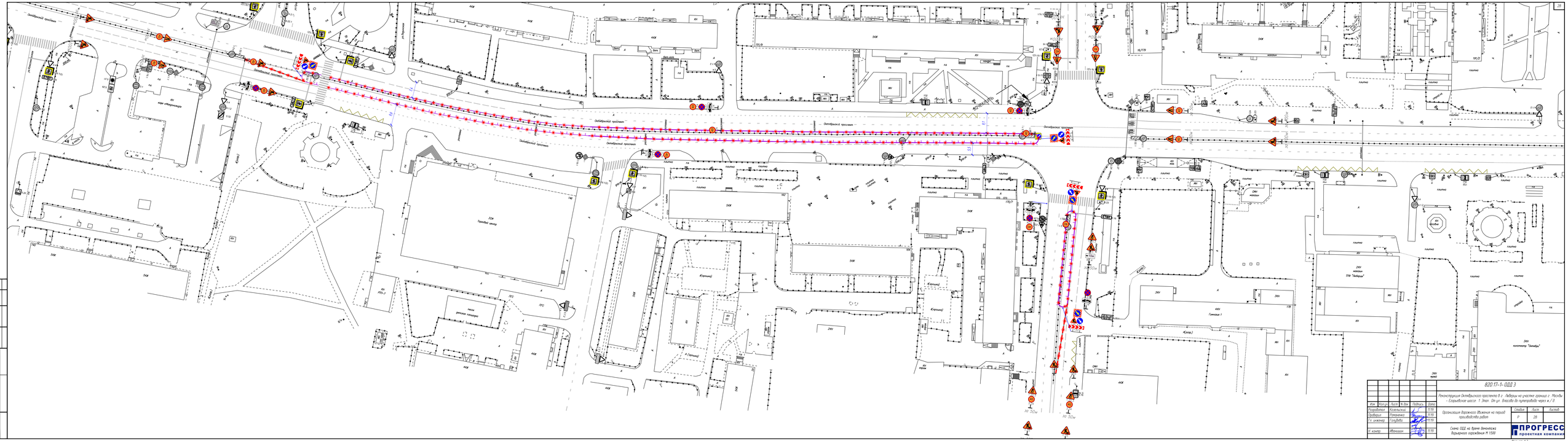
Октябрьский проспект
ул. Пролетная
ул. Ленина
ул. Гоголя
ул. Кирова
ул. Пушкина
ул. Набережная
ул. Советская
ул. Комсомольская
ул. Рабочая
ул. Школьная
ул. Центральная
ул. Молодежная
ул. Садовая
ул. Зеленая
ул. Новая
ул. Старая
ул. Заводская
ул. Фабричная
ул. Мира
ул. Победы
ул. Труда
ул. Строителей
ул. Энергетиков
ул. Транспортная
ул. Промышленная
ул. Лесная
ул. Полевая
ул. Речная
ул. Озерная
ул. Горная
ул. Весенняя
ул. Осенняя
ул. Зимняя
ул. Летняя
ул. Солнечная
ул. Цветочная
ул. Парковая
ул. Спортивная
ул. Школьная
ул. Больничная
ул. Аптечная
ул. Почтовая
ул. Вокзальная
ул. Привокзальная
ул. Автомобилистов
ул. Гаражная
ул. Кооперативная
ул. Торговая
ул. Базарная
ул. Ярмарочная
ул. Театральная
ул. Музейная
ул. Библиотечная
ул. Университетская
ул. Академическая
ул. Научная
ул. Исследовательская
ул. Технологическая
ул. Инженерная
ул. Конструкторская
ул. Проектная
ул. Строительная
ул. Монтажная
ул. Производственная
ул. Заводская
ул. Фабричная
ул. Мастерская
ул. Ремесленная
ул. Кузнечная
ул. Литейная
ул. Механическая
ул. Токарная
ул. Фрезерная
ул. Сварочная
ул. Слесарная
ул. Электрическая
ул. Радиотехническая
ул. Телевизионная
ул. Кинематографическая
ул. Фотографическая
ул. Типографская
ул. Издательская
ул. Редакционная
ул. Журналистская
ул. Писательская
ул. Поэтическая
ул. Художественная
ул. Скульптурная
ул. Архитектурная
ул. Строительная
ул. Монтажная
ул. Производственная
ул. Заводская
ул. Фабричная
ул. Мастерская
ул. Ремесленная
ул. Кузнечная
ул. Литейная
ул. Механическая
ул. Токарная
ул. Фрезерная
ул. Сварочная
ул. Слесарная
ул. Электрическая
ул. Радиотехническая
ул. Телевизионная
ул. Кинематографическая
ул. Фотографическая
ул. Типографская
ул. Издательская
ул. Редакционная
ул. Журналистская
ул. Писательская
ул. Поэтическая
ул. Художественная
ул. Скульптурная
ул. Архитектурная
Площадь Победы
Сквер им. А.В.
Набережная
Парк «Центральный»
Стадион «Металлург»
Городской пляж
Речной порт
Автовокзал
Железнодорожный вокзал
Рынок «Центральный»
Универмаг «Октябрь»
Кинотеатр «Победа»
Гостиница «Центральная»
Ресторан «Речной»
Кафе «Ромашка»
Аптека №1
Поликлиника
Больница
Школа №1
Школа №2
Школа №3
Гимназия
Лицей
Детский сад «Солнышко»
Детский сад «Ромашка»
Детский сад «Березка»
Спортивный комплекс
Бассейн
Ледовый дворец
Библиотека
Музей
Театр
Кинотеатр
Универмаг
Супермаркет
Магазин
Аптека
Банк
Почта
Телеграф
Вокзал
Автостанция
Гараж
Склад
Завод
Фабрика
Мастерская
Ремонтная мастерская
Строительная площадка
Временное ограждение
Дорожный знак
Светофор
Пешеходный переход
Остановка общественного транспорта
Парковка
Газон
Тротуар
Проезжая часть
Разделительная полоса
Обочина
Кювет
Водосток
Ливневая канализация
Электрический кабель
Воздушная линия электропередачи
Опора освещения
Фонарь
Дорожная разметка
Направление движения
Скорость 40 км/ч
Скорость 60 км/ч
Ограничение высоты 4,0 м
Ограничение массы 10 т
Ограничение массы 20 т
Ограничение ширины 3,5 м
Ограничение ширины 4,0 м
Ограничение ширины 5,0 м
Ограничение ширины 6,0 м
Ограничение ширины 7,0 м
Ограничение ширины 8,0 м
Ограничение ширины 9,0 м
Ограничение ширины 10,0 м
Ограничение ширины 11,0 м
Ограничение ширины 12,0 м
Ограничение ширины 13,0 м
Ограничение ширины 14,0 м
Ограничение ширины 15,0 м
Ограничение ширины 16,0 м
Ограничение ширины 17,0 м
Ограничение ширины 18,0 м
Ограничение ширины 19,0 м
Ограничение ширины 20,0 м
Ограничение ширины 21,0 м
Ограничение ширины 22,0 м
Ограничение ширины 23,0 м
Ограничение ширины 24,0 м
Ограничение ширины 25,0 м
Ограничение ширины 26,0 м
Ограничение ширины 27,0 м
Ограничение ширины 28,0 м
Ограничение ширины 29,0 м
Ограничение ширины 30,0 м
Ограничение ширины 31,0 м
Ограничение ширины 32,0 м
Ограничение ширины 33,0 м
Ограничение ширины 34,0 м
Ограничение ширины 35,0 м
Ограничение ширины 36,0 м
Ограничение ширины 37,0 м
Ограничение ширины 38,0 м
Ограничение ширины 39,0 м
Ограничение ширины 40,0 м
Ограничение ширины 41,0 м
Ограничение ширины 42,0 м
Ограничение ширины 43,0 м
Ограничение ширины 44,0 м
Ограничение ширины 45,0 м
Ограничение ширины 46,0 м
Ограничение ширины 47,0 м
Ограничение ширины 48,0 м
Ограничение ширины 49,0 м
Ограничение ширины 50,0 м
Ограничение ширины 51,0 м
Ограничение ширины 52,0 м
Ограничение ширины 53,0 м
Ограничение ширины 54,0 м
Ограничение ширины 55,0 м
Ограничение ширины 56,0 м
Ограничение ширины 57,0 м
Ограничение ширины 58,0 м
Ограничение ширины 59,0 м
Ограничение ширины 60,0 м
Ограничение ширины 61,0 м
Ограничение ширины 62,0 м
Ограничение ширины 63,0 м
Ограничение ширины 64,0 м
Ограничение ширины 65,0 м
Ограничение ширины 66,0 м
Ограничение ширины 67,0 м
Ограничение ширины 68,0 м
Ограничение ширины 69,0 м
Ограничение ширины 70,0 м
Ограничение ширины 71,0 м
Ограничение ширины 72,0 м
Ограничение ширины 73,0 м
Ограничение ширины 74,0 м
Ограничение ширины 75,0 м
Ограничение ширины 76,0 м
Ограничение ширины 77,0 м
Ограничение ширины 78,0 м
Ограничение ширины 79,0 м
Ограничение ширины 80,0 м
Ограничение ширины 81,0 м
Ограничение ширины 82,0 м
Ограничение ширины 83,0 м
Ограничение ширины 84,0 м
Ограничение ширины 85,0 м
Ограничение ширины 86,0 м
Ограничение ширины 87,0 м
Ограничение ширины 88,0 м
Ограничение ширины 89,0 м
Ограничение ширины 90,0 м
Ограничение ширины 91,0 м
Ограничение ширины 92,0 м
Ограничение ширины 93,0 м
Ограничение ширины 94,0 м
Ограничение ширины 95,0 м
Ограничение ширины 96,0 м
Ограничение ширины 97,0 м
Ограничение ширины 98,0 м
Ограничение ширины 99,0 м
Ограничение ширины 100,0 м

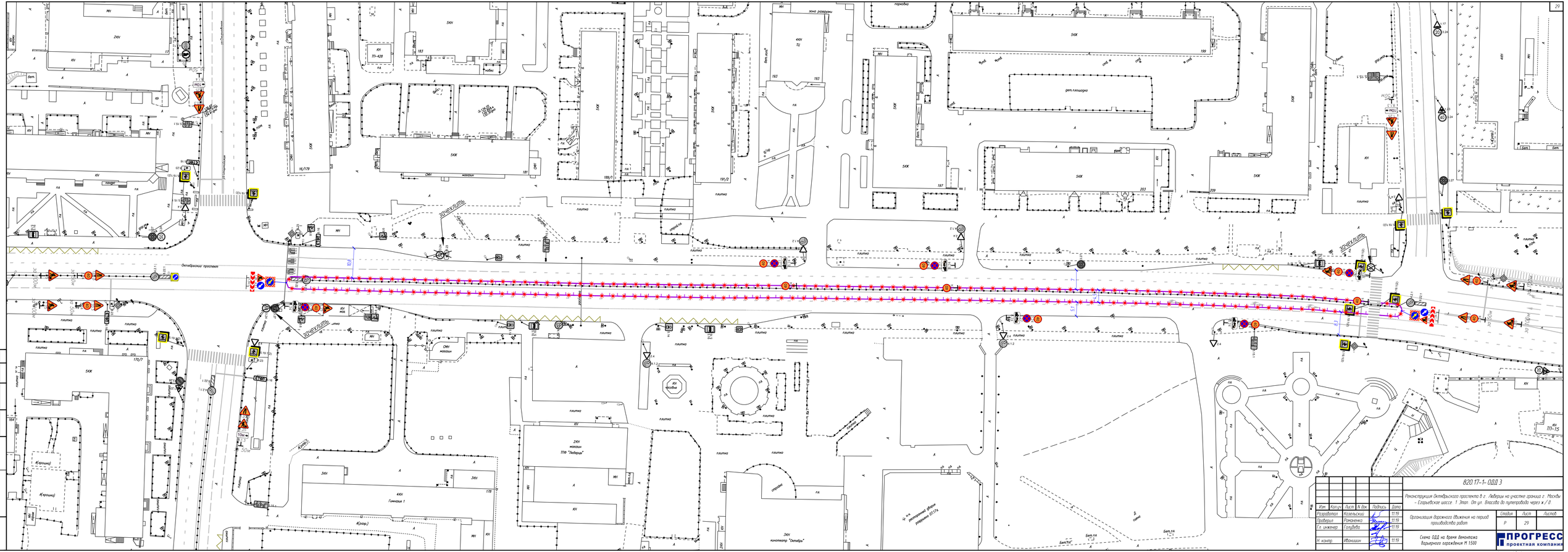
Октябрьский проспект
Зенкевич
Зенкевич
Зенкевич

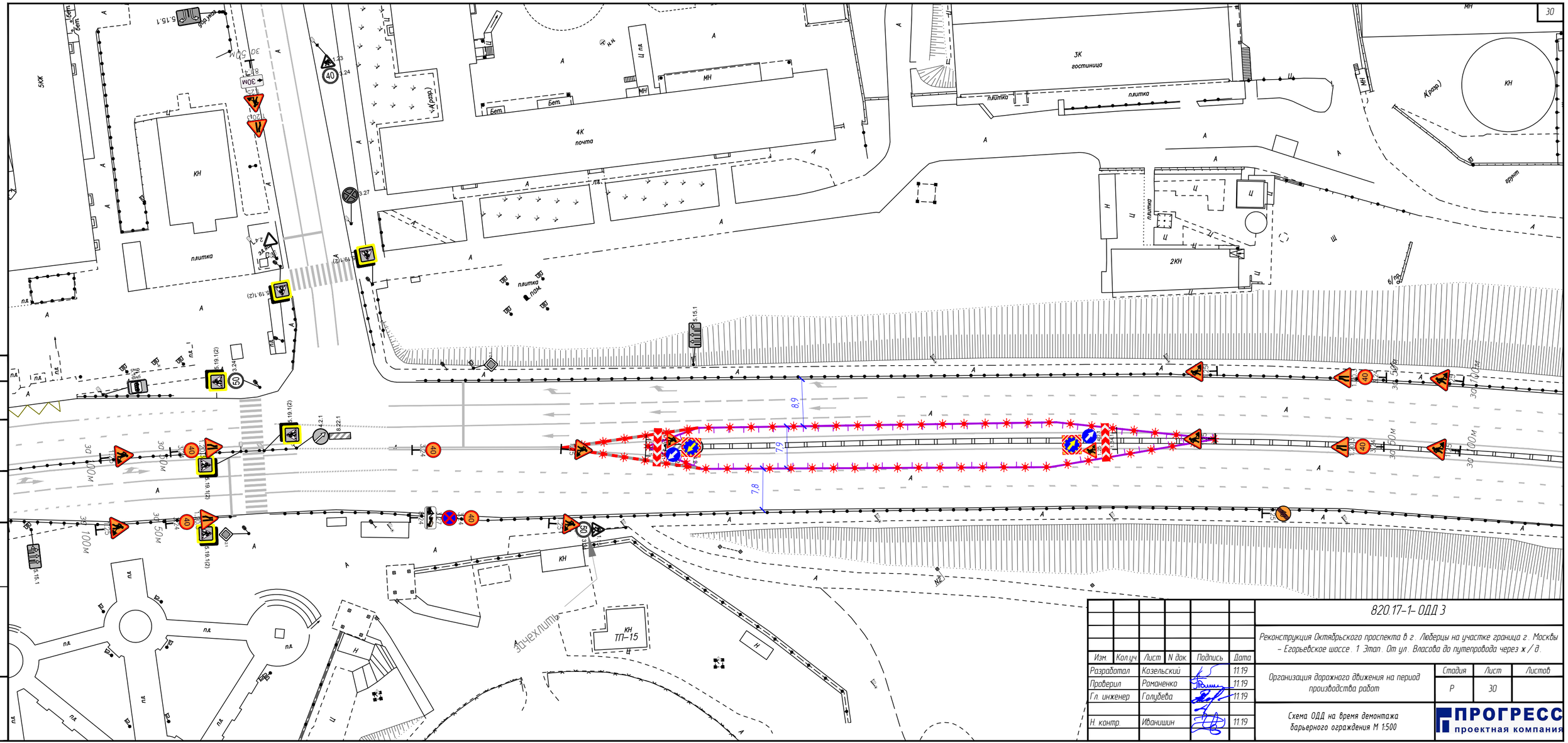

Согласовано

Взам. инв. N

Подпись и дата

Инв. N подл.

Изм.	Кол.уч.	Лист	N док.	Подпись	Дата
Разработал		Козельский			11.19
Проверил		Романенко			11.19
Гл. инженер		Голубева			11.19
Н. контр.		Иванишин			11.19

820.17-1-ОДД 3

Реконструкция Октябрьского проспекта в г. Люберцы на участке граница г. Москвы – Егорьевское шоссе. 1 Этап. От ул. Власова до путепровода через ж/д.

Организация дорожного движения на период производства работ

Стадия	Лист	Листов
Р	30	

Схема ОДД на время демонтажа барьерного ограждения М 1:500

ПРОГРЕСС проектная компания

Формат А3

ул.Лядинская

Октябрьский проспект

растяжка

4КЖ

КН

МН

гаражи

ТБО

ТВ

ЗСМ

Торговый центр

пандус

плитка

бет.

бет.лот.

вент.

пл.

дор.ук.

0,8

6,5

143

149

146

Изм.	Кол.уч.	Лист	N док.	Подпись	Дата
Разработал		Козельский			11.19
Проверил		Романенко			11.19
Гл. инженер		Голубева			11.19
Н. контр.		Иванишин			11.19

820.17-1-ОДД 3

Реконструкция Октябрьского проспекта в г. Люберцы на участке граница г. Москвы – Егорьевское шоссе. 1 Этап. От ул. Власова до путепровода через ж/д.

Организация дорожного движения на период производства работ

Стадия	Лист	Листов
Р	31	

Схема ОДД на время устройства временного уширения проезжей части М 1:500

ПРОГРЕСС проектная компания

Формат А3

Согласовано

Взам. инв. N

Подпись и дата

Инв. N подл.

Октябрьский проспект
Октябрьский проспект
Октябрьский проспект

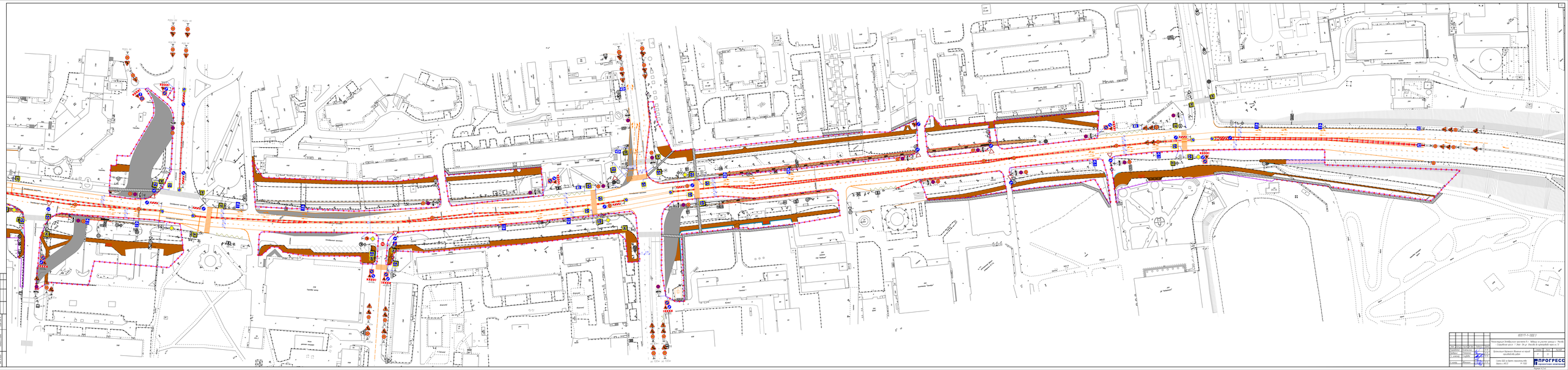

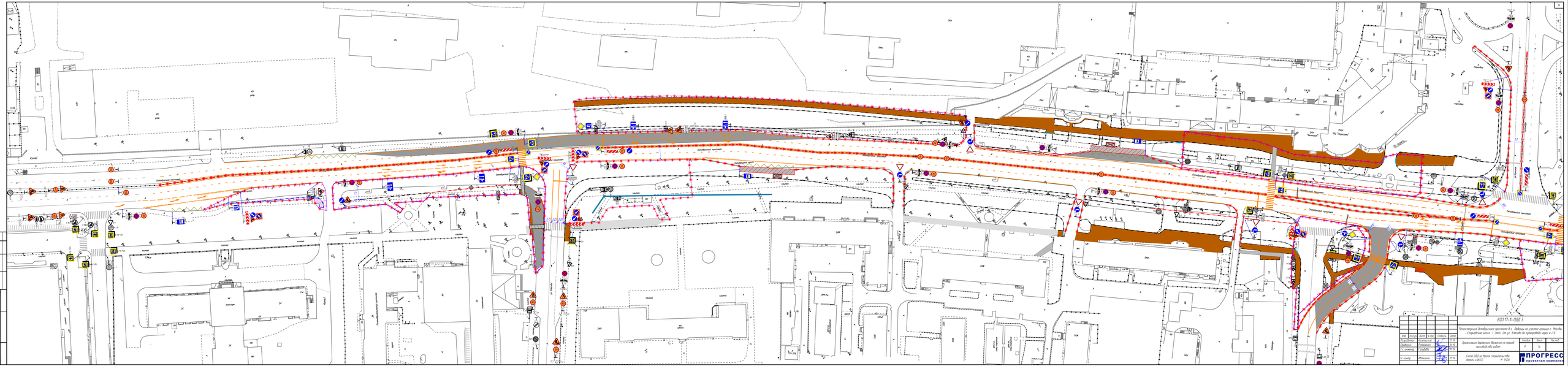
Октябрьский проспект
Ленинский проспект
Ленинский проспект
Октябрьский проспект

Октябрьский проспект

ул. Комсомольская

ул. Красная

ул. Рабочая

ул. Пионерская

Дорожная

Автобусная

Тротуарная

Парковая

На парковку

Стоп

за 100м

за 50м

за 25м

ТРЦ "Подсолнух"

"Филармония"

Торговый центр

Пешеходный переход

Пешеходный переход

Пешеходный переход

Типовая схема ОДД на закрытие местных проездов.
Кратковременные работы выполняются в течение 3 часов.
Производство работ в зонах не прилегающие к жилым домам вести в ночное время суток с 1.30 до 5.30.

Изм.	Кол.уч.	Лист	N док.	Подпись	Дата
Разработал		Козельский			11.19
Проверил		Романенко			11.19
Гл. инженер		Голубева			11.19
Н. контр.		Иванишин			11.19

820.17-1- ОДД 3

Реконструкция Октябрьского проспекта в г. Люберцы на участке граница г. Москвы - Егорьевское шоссе. 1 Этап. От ул. Власова до путепровода через ж/д.

Организация дорожного движения на период производства работ

Стадия	Лист	Листов
Р	37	

Схема ОДД на время строительства дороги и ИССО М 1:500

ПРОГРЕСС проектная компания

Формат А3

Согласовано

Взам. инв. N

Подпись и дата

Инв. N подл.

Изм.	Кол.уч.	Лист	N док.	Подпись	Дата
Разработал		Казельский			11.19
Проверил		Романенко			11.19
Гл. инженер		Голудева			11.19
Н. контр.		Иванишин			11.19

820 17-1- ОДД 3

Реконструкция Октябрьского проспекта в г. Люберцы на участке граница г. Москвы – Егорьевское шоссе. 1 Этап. От ул. Власова до путепровода через ж / д.

Организация дорожного движения на период производства работ

Стадия	Лист	Листов
Р	38	

Схема ОДД на время строительства дороги и ИССО М 1:500

ПРОГРЕСС проектная компания

Формат А3х3

Согласовано

Взам. инв. N

Подпись и дата

Инв. N подл.

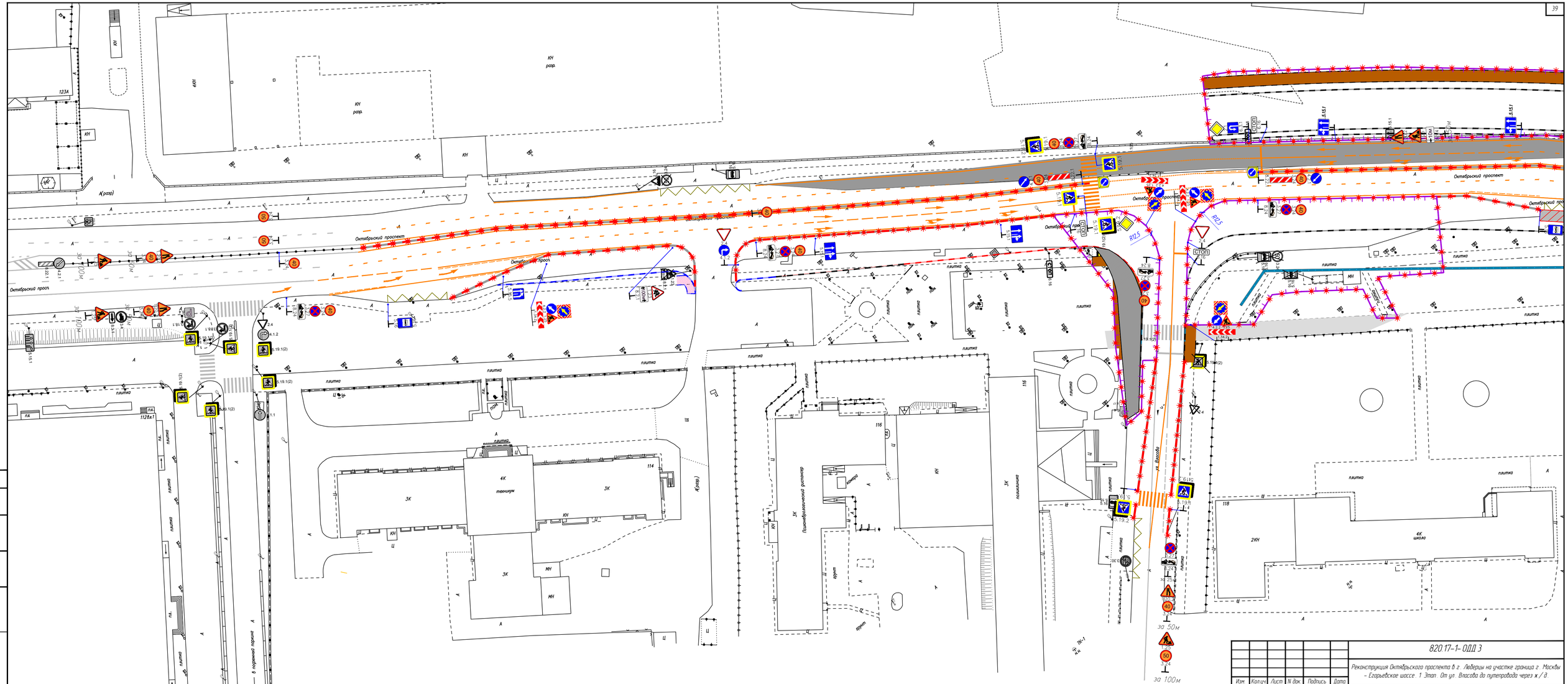

Изм.	Кол.уч.	Лист	N док.	Подпись	Дата
Разработал		Казельский			11.19
Проверил		Романенко			11.19
Гл. инженер		Голудева			11.19
Н. контр.		Иванишин			11.19

820 17-1- ОДД 3

Реконструкция Октябрьского проспекта в г. Люберцы на участке граница г. Москвы – Егорьевское шоссе. 1 Этап. От ул. Власова до путепровода через ж / д.

Организация дорожного движения на период производства работ

Стадия	Лист	Листов
Р	39	

Схема ОДД на время строительства дороги и ИССО М 1:500

ПРОГРЕСС проектная компания

Формат А3х3

Согласовано

Взам. инв. N

Подпись и дата

Инв. N подл.

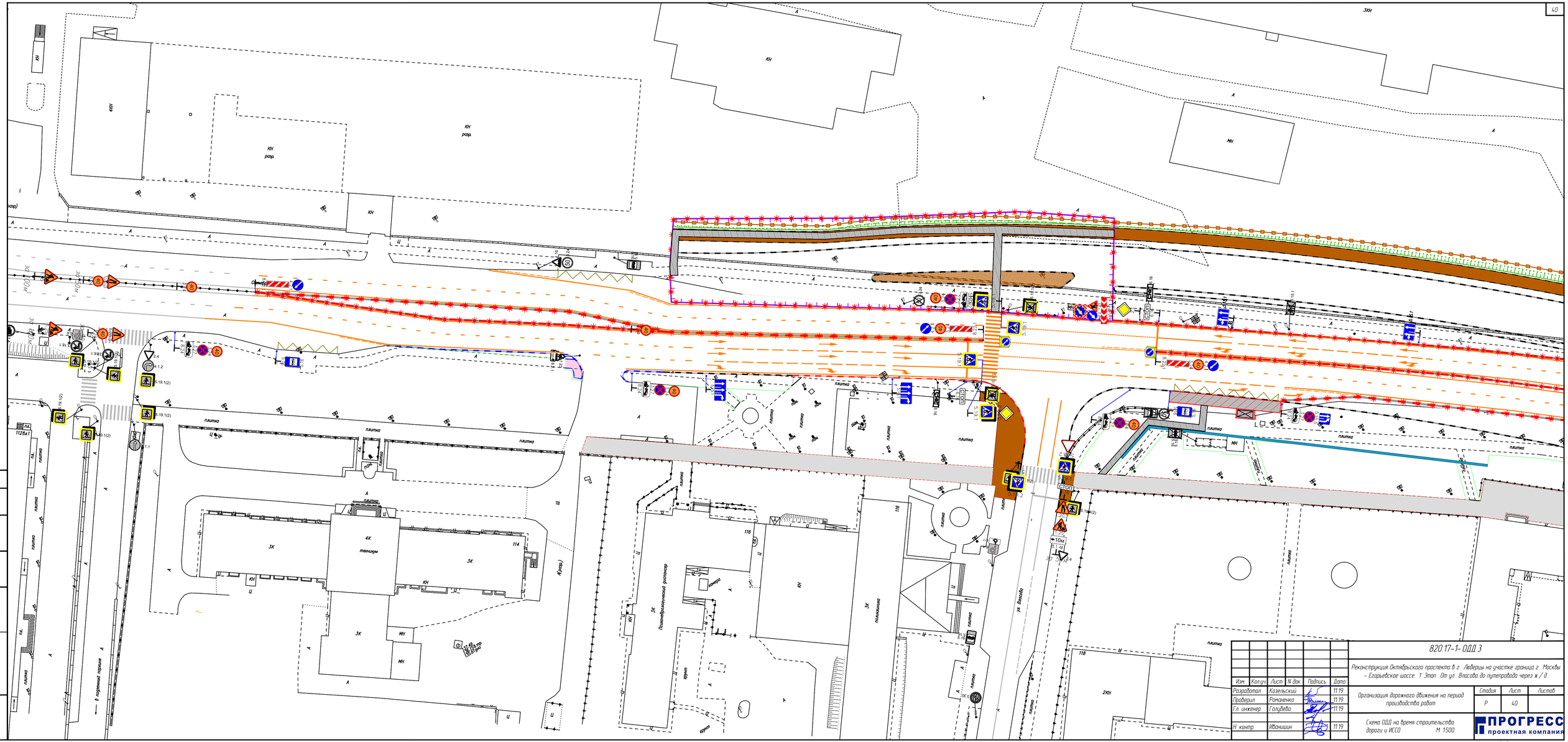

					820 17-1- ОДД 3
					Реконструкция Октябрьского проспекта в г. Люберцы на участке граница г. Москвы – Егорьевское шоссе. 1 Этап. От ул. Власова до путепровода через ж / д.
Изм.	Кол.уч.	Лист	N док.	Подпись	Дата
Разработал		Казельский			11.19
Проверил		Романенко			11.19
Гл. инженер		Голудева			11.19
Н. контр.		Иванишин			11.19
					Организация дорожного движения на период производства работ
					Схема ОДД на время строительства дороги и ИССО М 1:500
					Стадия: Р; Лист: 40; Листов:
					ПРОГРЕСС проектная компания

Согласовано

Взам. инв. N

Подпись и дата

Инв. N подл.

Формат А3х3

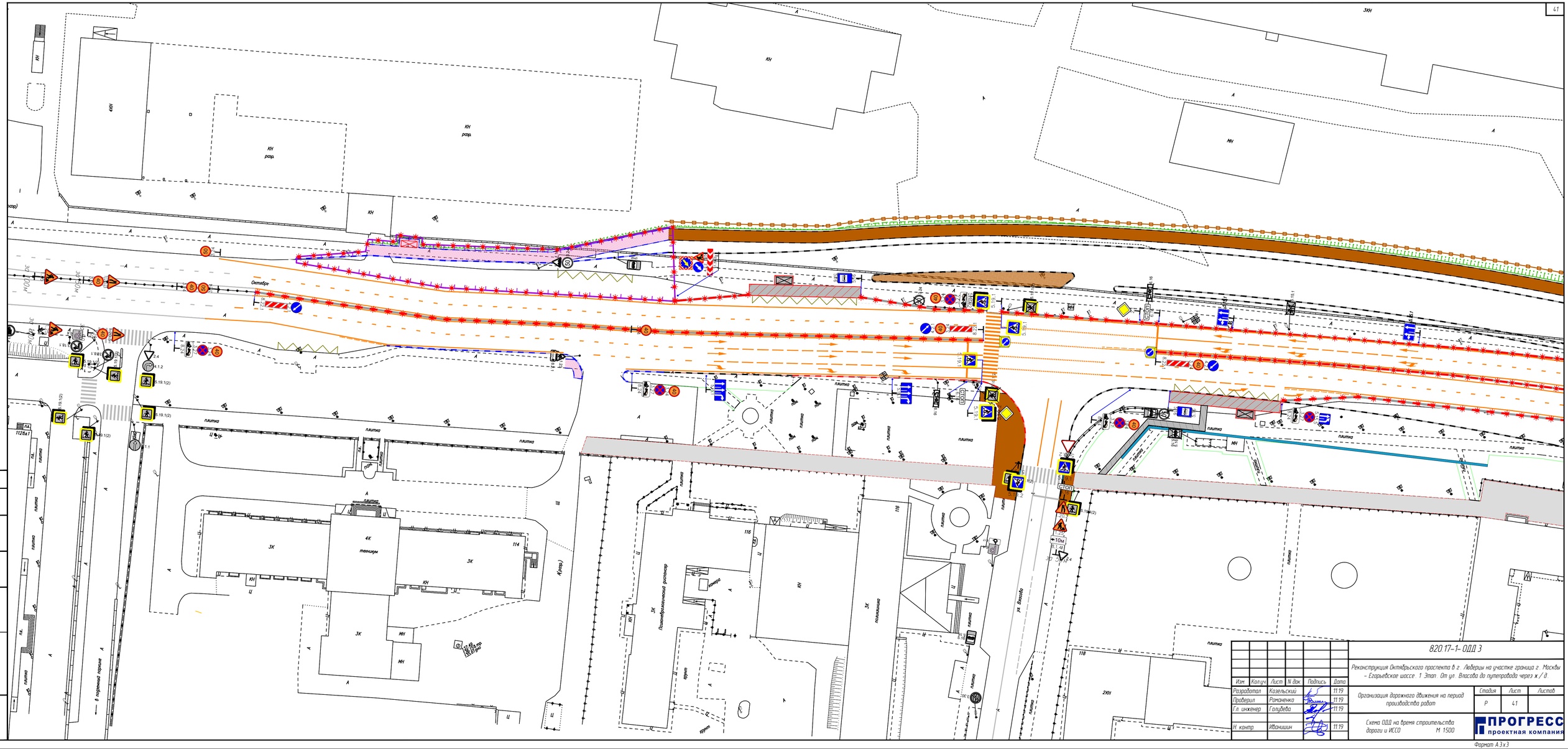

Изм.	Кол.уч.	Лист	N док.	Подпись	Дата
Разработал		Казельский			11.19
Проверил		Романенко			11.19
Гл. инженер		Голудева			11.19
Н. контр.		Иванишин			11.19

820 17-1-ОДД 3

Реконструкция Октябрьского проспекта в г. Люберцы на участке граница г. Москвы – Егорьевское шоссе. 1 Этап. От ул. Власова до путепровода через ж / д.

Организация дорожного движения на период производства работ

Стадия	Лист	Листов
Р	41	

Схема ОДД на время строительства дороги и ИССО М 1:500

ПРОГРЕСС проектная компания

Согласовано

Взам. инв. N

Подпись и дата

Инв. N подл.

Формат А3х3

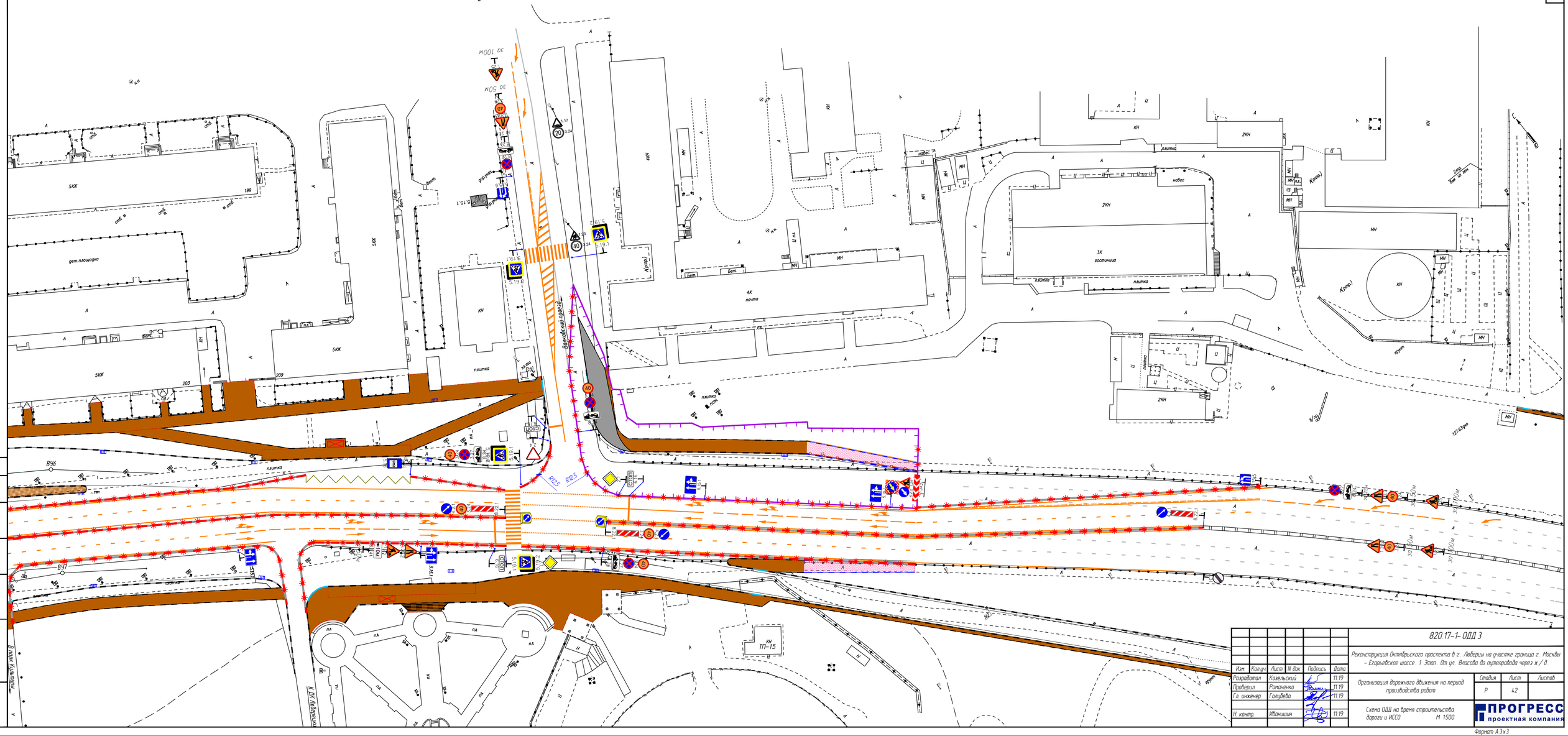

Согласовано

Взам. инв. N

Подпись и дата

Инв. N подл.

Изм.	Кол.уч.	Лист	N док.	Подпись	Дата
Разработал		Казельский			11.19
Проверил		Романенко			11.19
Гл. инженер		Голубева			11.19
Н. контр.		Иванишин			11.19

820 17-1- ОДД 3

Реконструкция Октябрьского проспекта в г. Люберцы на участке граница г. Москвы – Егорьевское шоссе. 1 Этап. От ул. Власова до путепровода через ж / д.

Организация дорожного движения на период производства работ

Стадия	Лист	Листов
Р	42	

Схема ОДД на время строительства дороги и ИССО М 1:500

ПРОГРЕСС проектная компания

Формат А3х3

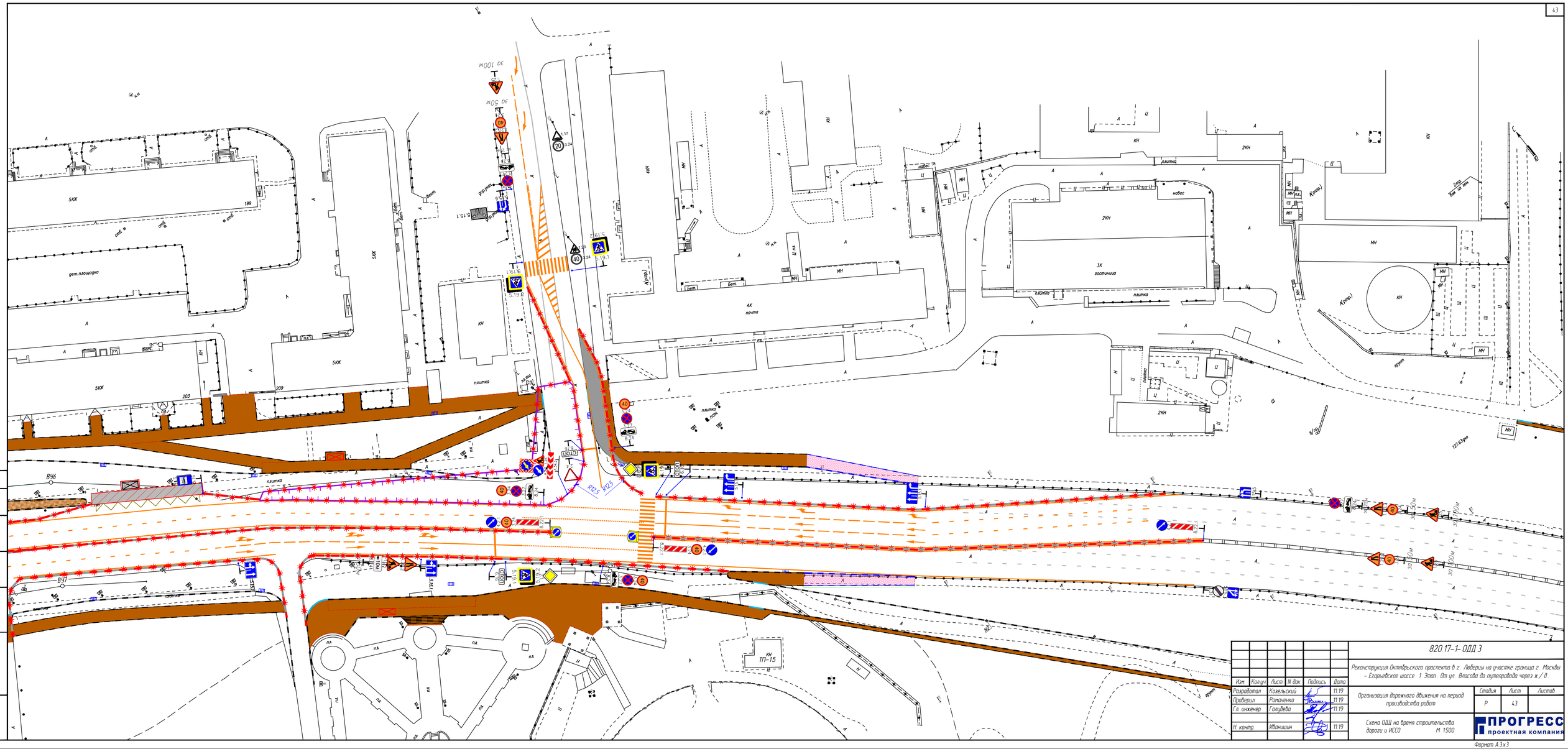
30 100м
30 50м
5.19.1
5.19.2
5.15.1
5.19.1
5.19.2
5.20.1
5.20.2
5.20.3
5.20.4
5.20.5
5.20.6
5.20.7
5.20.8
5.20.9
5.20.10
5.20.11
5.20.12
5.20.13
5.20.14
5.20.15
5.20.16
5.20.17
5.20.18
5.20.19
5.20.20
5.20.21
5.20.22
5.20.23
5.20.24
5.20.25
5.20.26
5.20.27
5.20.28
5.20.29
5.20.30
5.20.31
5.20.32
5.20.33
5.20.34
5.20.35
5.20.36
5.20.37
5.20.38
5.20.39
5.20.40

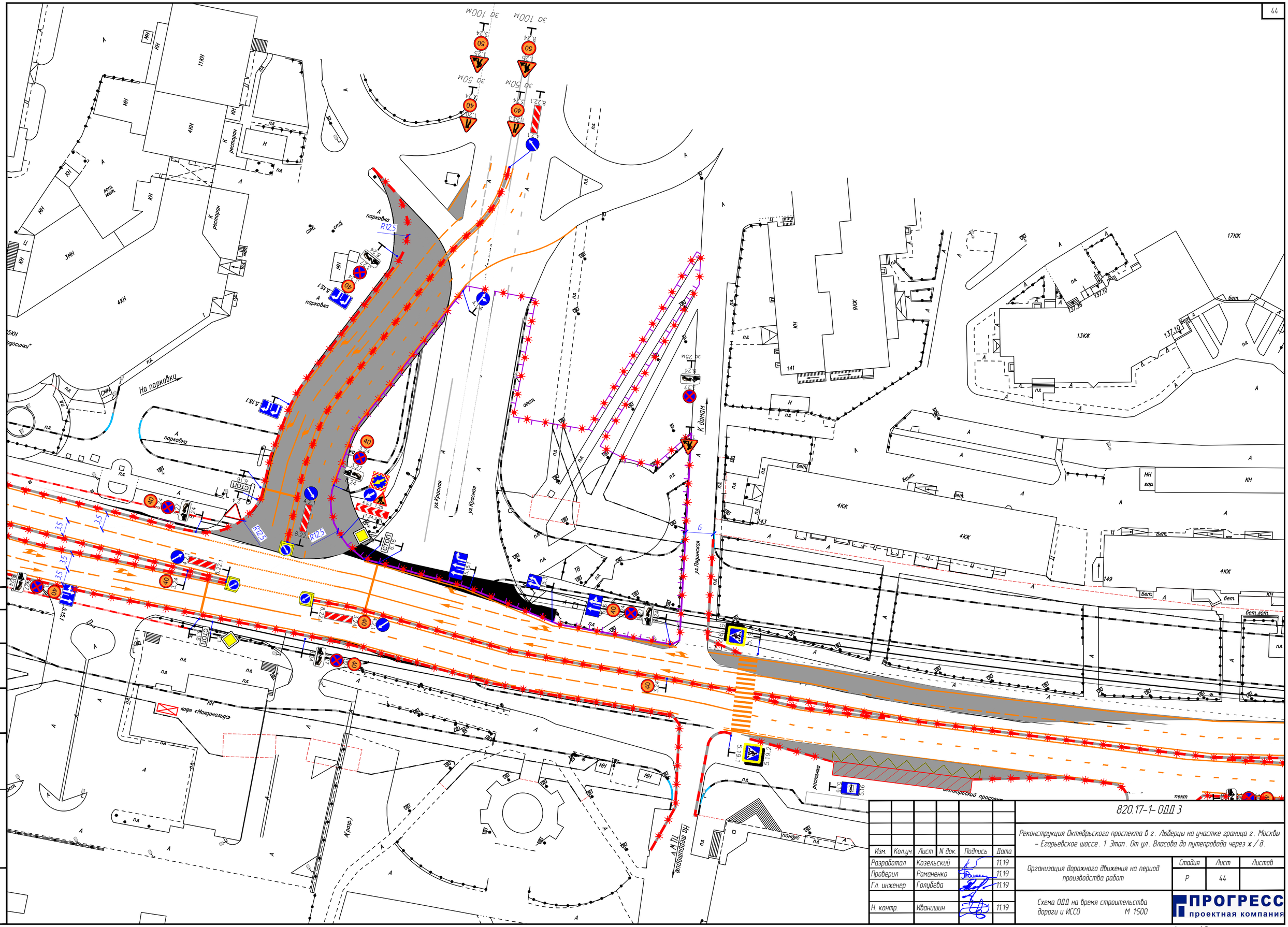

Изм.	Кол.уч.	Лист	N док.	Подпись	Дата
Разработал		Козельский			11.19
Проверил		Романенко			11.19
Гл. инженер		Голубева			11.19
Н. контр.		Иванишин			11.19

820.17-1-ОДД 3

Реконструкция Октябрьского проспекта в г. Люберцы на участке граница г. Москвы – Егорьевское шоссе. 1 Этап. От ул. Власова до путепровода через ж / д.

Организация дорожного движения на период производства работ

Стадия	Лист	Листов
Р	44	

Схема ОДД на время строительства дороги и ИССО М 1:500

ПРОГРЕСС проектная компания

Формат А2

Октябрьский проспект

ул. Скорняжная

ул. Ладыгина

ул. Власова

ул. Ленина

ул. Дорожная

ул. Ладыгина

Егорьевское шоссе

К Донаго

К Ладыгина

К (разр.)

К (крошка)

К (крошка)

К (крошка

Октябрьский проспект

ул. Кировская

ул. Комсомольская

На парковку

Согласовано

Взам. инв. N

Подпись и дата

Инв. N подл.

						820.17-1-ОДД 3
Изм.	Кол.уч.	Лист	N док.	Подпись	Дата	Реконструкция Октябрьского проспекта в г. Люберцы на участке граница г. Москвы – Егорьевское шоссе. 1 Этап. От ул. Власова до путепровода через ж / д
Разработал		Козельский			11.19	Организация дорожного движения на период производства работ
Проверил		Романенко			11.19	Стадия: Р; Лист: 46; Листов:
Гл. инженер		Голубева			11.19	Схема ОДД на время строительства дороги и ИССО М 1500
Н. контр.		Иванишин			11.19	ПРОГРЕСС проектная компания

Формат А1

					820.17-1-ОДД 3
					Реконструкция Октябрьского проспекта в г. Люберцы на участке граница г. Москвы – Егорьевское шоссе. 1 Этап. От ул. Власова до путепровода через ж / д.
Изм.	Кол.уч.	Лист	N док.	Подпись	Дата
Разработал		Козельский			11.19
Проверил		Романенко			11.19
Гл. инженер		Голубева			11.19
Н. контр.		Иванишин			11.19
					Организация дорожного движения на период производства работ
					Схема ОДД на время строительства дороги и ИССО М 1500
					Стадия: Р; Лист: 47; Листов:
					ПРОГРЕСС проектная компания

Согласовано

Взам. инв. N

Подпись и дата

Инв. N подл.

Формат А1

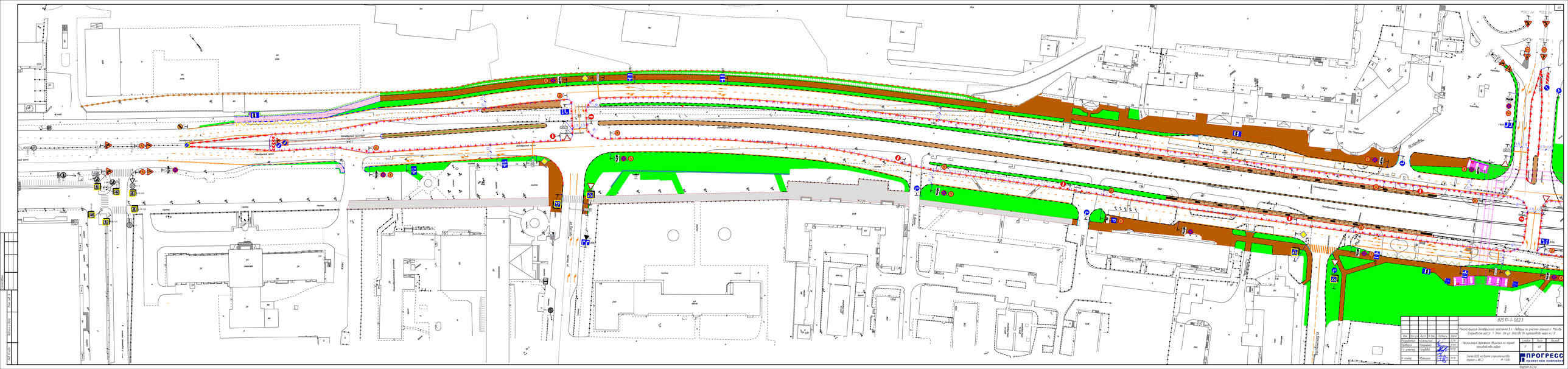

ВДОП-5-ОДД 3

Реконструкция Октябрьского тоннеля в 3 - тоннель на участке проезда от Москвы - Сити до Кутузовского просп. 1 Этап. Эт. ур. Въезды по путепроводу через ж / д

Изм.	Кол.уч.	Лист	№ док.	Подпись	Дата
Разработал	Мальчиков				07.19
Проверил	Пономарев				07.19
Н.контр.	Голубев				07.19
ГИП	Иванов				07.19

Организация дорожного движения на период производства работ

Стадия	Лист	Листов
Р	1.6	

Схема ОДД на время строительства. Вариант 3 ИССЗ

М 1:500

ПРОГРЕСС проектная компания

Формат А 3 х 6

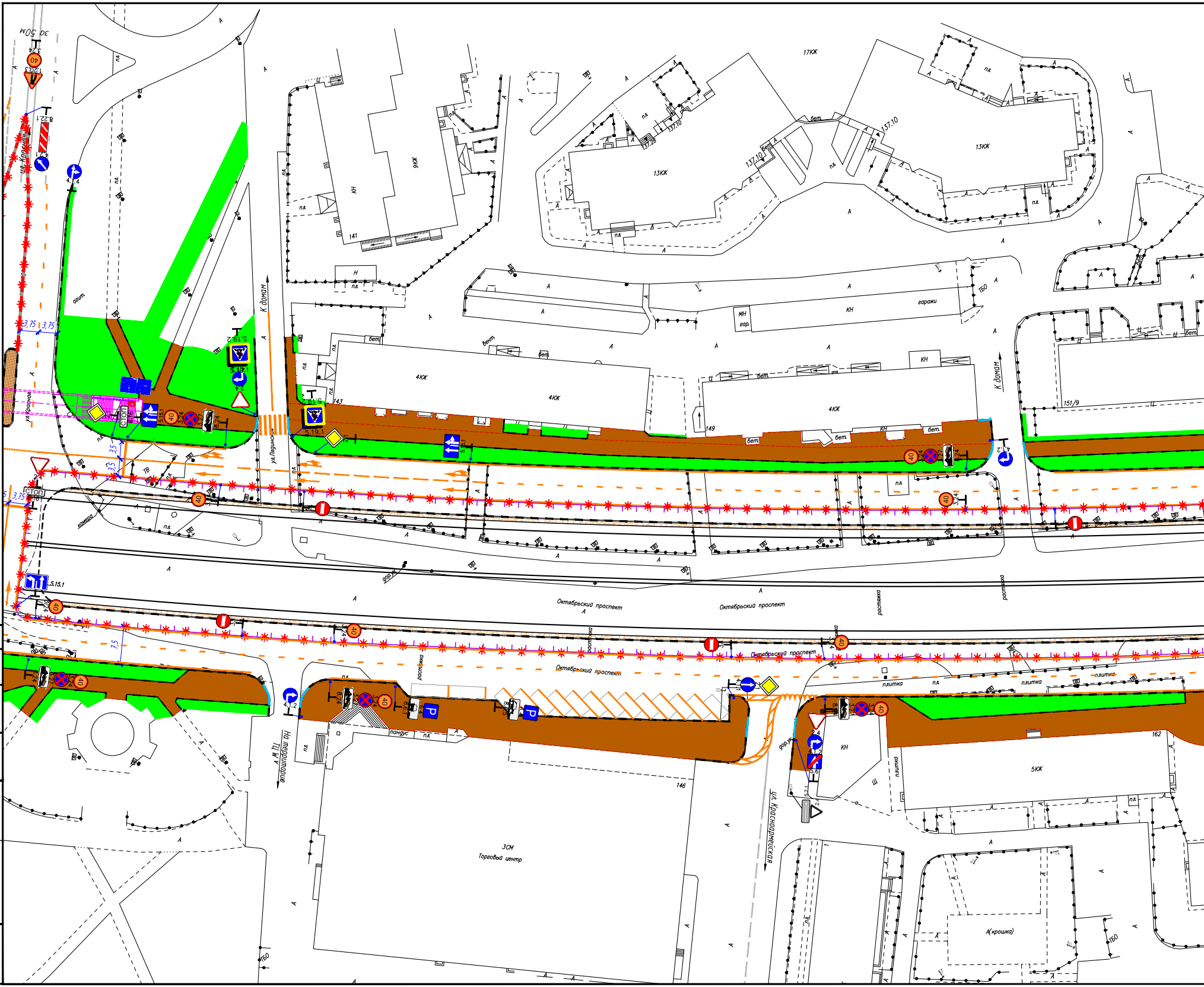
зо 50м
Октябрьский проспект
Октябрьский проспект
Октябрьский проспект
Октябрьский проспект
ул. Лядинская
ул. Красноармейская
ул. Красная
К домам
К домам
На территорию
ЗСМ
Торговый центр
5КЖ
4КЖ
4КЖ
4КЖ
9КЖ
13КЖ
13КЖ
17КЖ
КН
ТБО
гаражи
плитка
пандус
растяжка
камера
агит.
СТОП
5.15.1
5.19.1
5.19.2
8.22.1
3.24
3.27
8.24
4.1.2
4.1.4
40
3,75
3,5
7,5
141
143
146
149
151/9
162

Согласовано

Взам. инв. N

Подпись и дата

Инв. N подл.

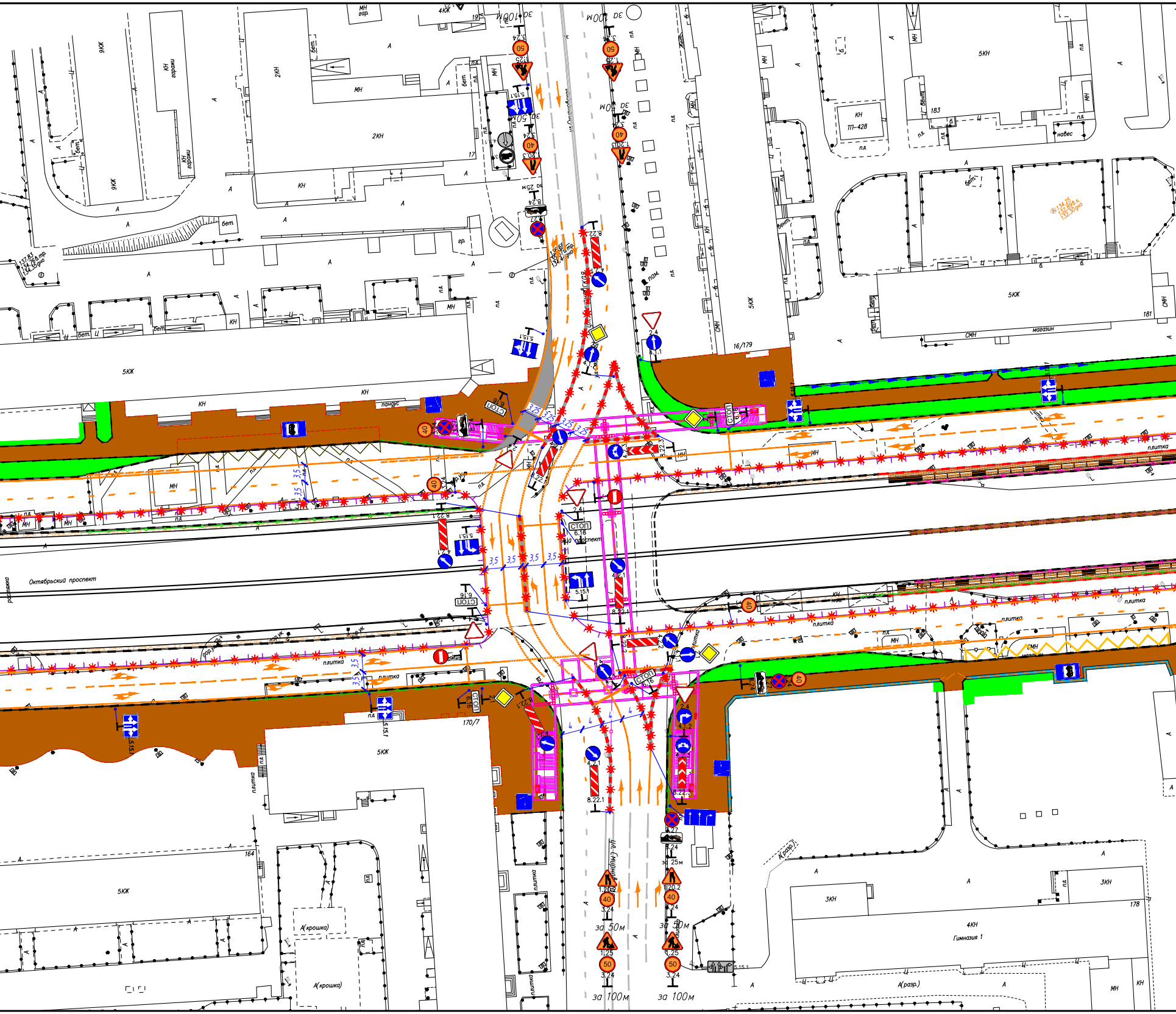

Октябрьский проспект
ул. Смирновская
Октябрьский проспект
ул. Смирн
5КЖ
5КН
5КЖ
2КН
2КН
КН
МН
9КЖ
КН гаражи
КН гаражи
КН
ТП-428
183
181
16/179
170/7
164
178
магазин
СМН
навес
бет.
пл.
пандус
плитка
СТОП
6.16
2.4
4.1.1
4.2.1
8.22.1
5.15.1
3.24
3.27
8.24
1.25
1.20.2
1.20.3
50
40
за 100м
за 50м
за 25м
3,5
3,25
4
3КН
4КН
Гимназия 1
А(крошка)
А(разр.)
раствжка

4КН
ТЦ
бет. лот.
193
193
пл.
5КЖ
5КЖ
5КЖ
5КЖ
5КЖ
189/1
191/2
197
203
дет. площадка
плитка
На территорию ТЦ
б/пр
пл.
МН
КН
бет.
40
3.24
3.27
3.4
4.1.2
3,5
3,5
огород пл.
растяжка
плитка
В парк Культуры
На парковку ТПФ "Люберцы"
КН
часовня
2КН
магазин
ТПФ "Люберцы"
МН
КН
КН
мет. пл.
стройка
3КН
кинотеатр "Октябрь"
2КН
ресторанный дворик
разрушено 07.17г.
н.н.
Бет. пл.
Д
сцена
А

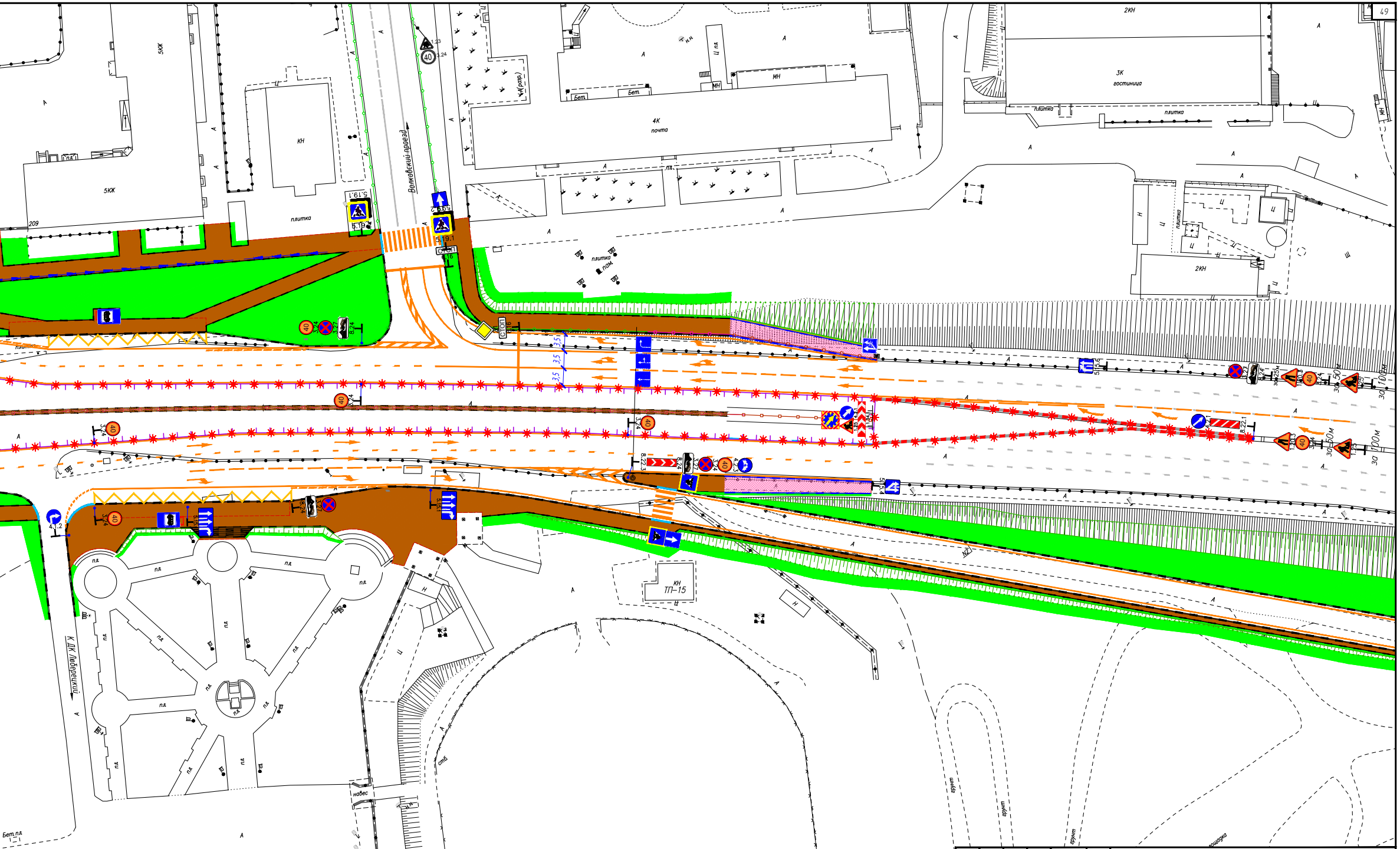
Волковский проезд
К ДК Люберецкий
5КК
КН
4К
почта
3К
гостиница
2КН
МН
Бет.
плитка
пл. пам.
КН
ТП-15
3КН
ДК "Люберецкий"
навес
грунт
площадка
5.19.1
5.19.2
СТОП
3.5
3.24
3.27
8.24
8.22.1
8.22.3
4.2.1
4.1.2
5.15.6
1.25
1.20.3
30 50м
30 100м
40
209
200

						820.17-1- ОДД 3
						Реконструкция Октябрьского проспекта в г. Люберцы на участке граница г. Москвы – Егорьевское шоссе. 1 Этап. От ул. Власова до путепровода через ж/д.
Изм.	Кол.уч.	Лист	N док.	Подпись	Дата	
Разработал		Козельский			11.19	Организация дорожного движения на период производства работ
Проверил		Романенко			11.19	Стадия: Р; Лист: 49; Листов:
Гл. инженер		Голубева			11.19	
Н. контр.		Иванишин			11.19	Схема ОДД на время строительства дороги и ИССО М 1:500

ПРОГРЕСС
проектная компания

Формат А3х6

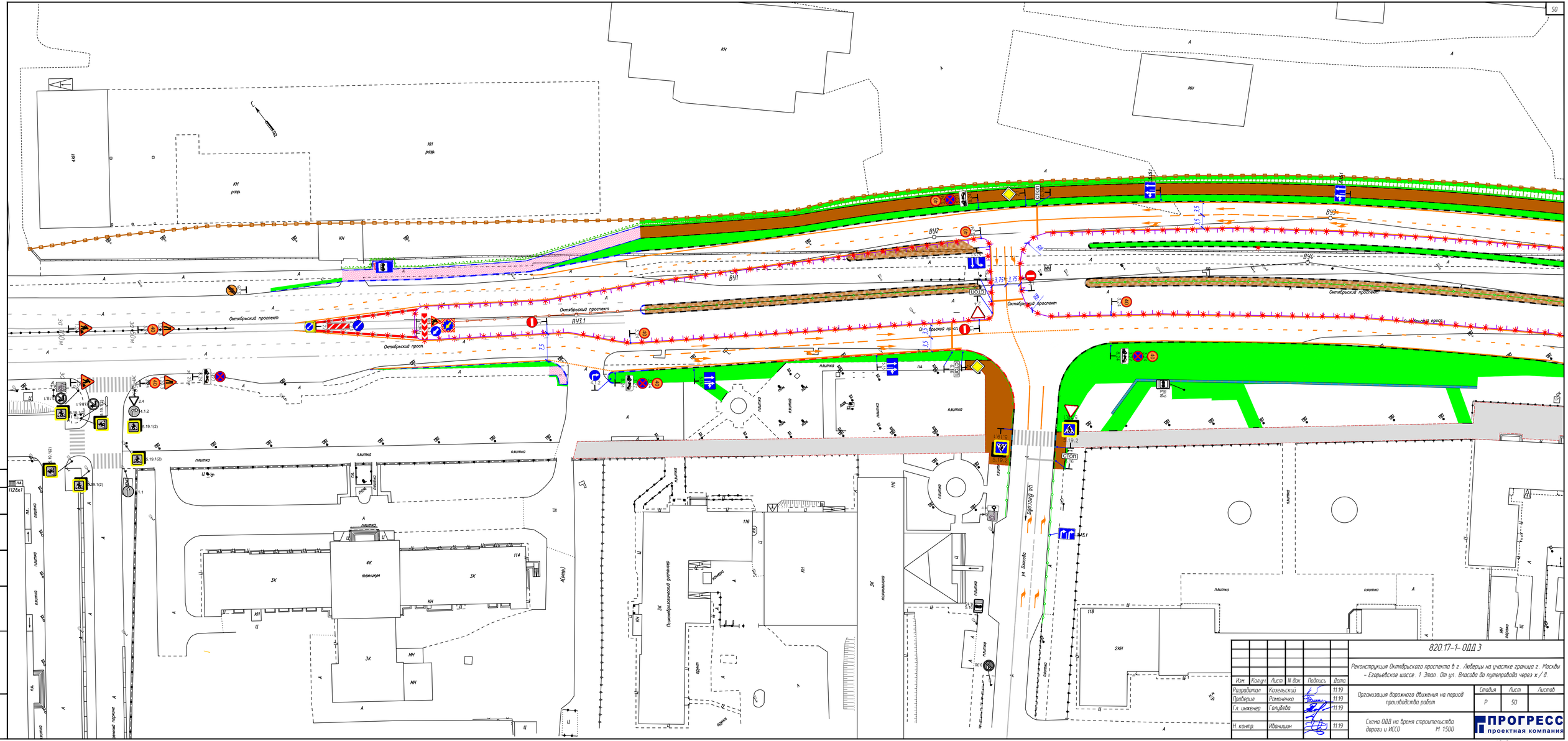
Октябрьский проспект
ВУ1
ВУ1.1
ВУ2
ВУ3
ул. Власова
Проезд №
Октябрьский просп.
ГОСТ
СТОП
5.19.2
5.19.1(2)
2.4
1.1
1126.1
4К
техникум
3К
2КН
КН
МН
ОСТ
Пешеходный переход
Ограждение
Ограждение поручня
Ограждение поручня (Ковш)
Ограждение поручня (Ковш)
Ограждение поручня (Ковш)

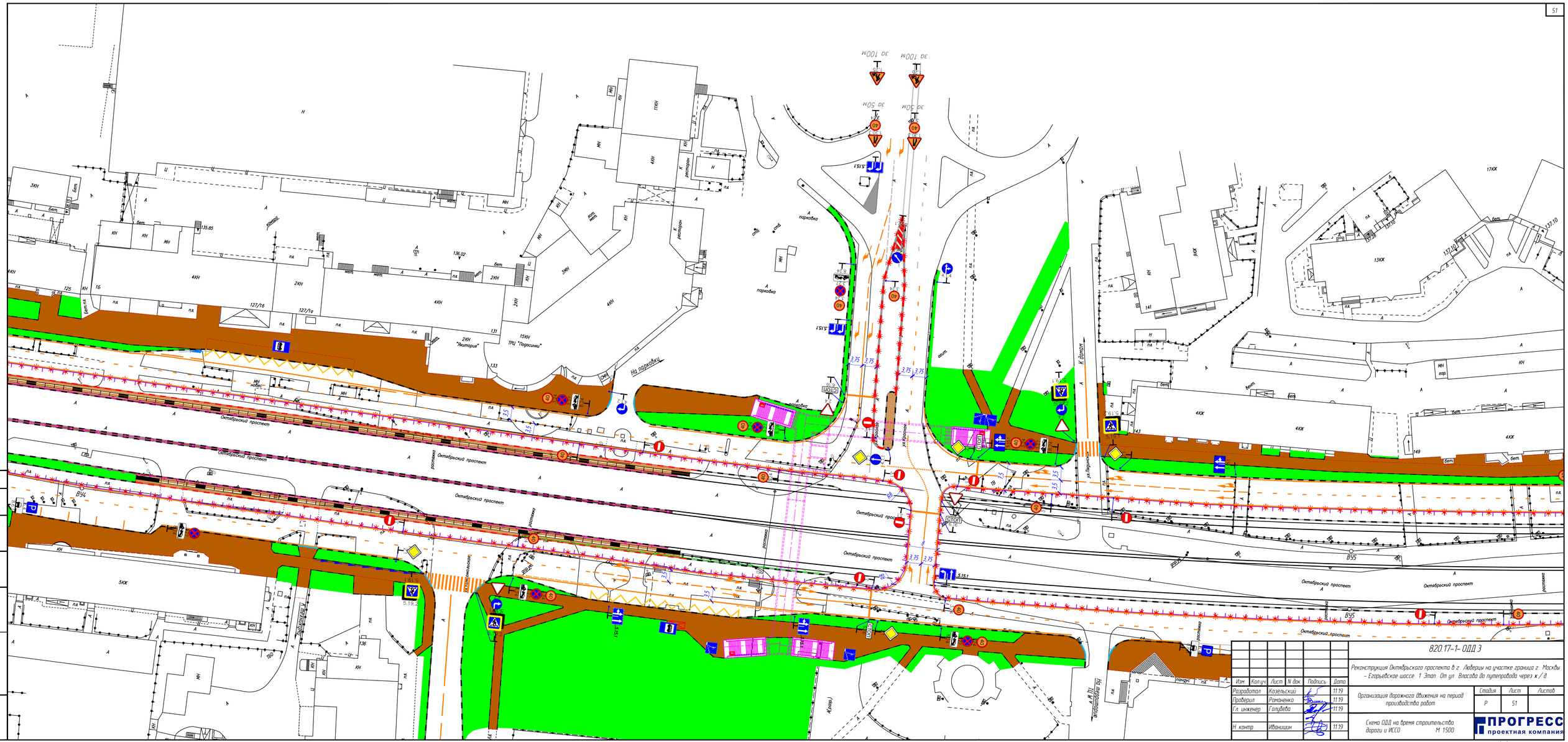

Согласовано

Взам. инв. N

Подпись и дата

Инв. N подл.

Изм.	Кол.уч.	Лист	N док.	Подпись	Дата
Разработал		Козельский			11.19
Проверил		Романенко			11.19
Гл. инженер		Голубева			11.19
Н. контр.		Иванишин			11.19

820.17-1-ОДД 3

Реконструкция Октябрьского проспекта в г. Лыберцы на участке граница г. Москвы – Егорьевское шоссе. 1 Этап. От ул. Власова до путепровода через ж / д.

Организация дорожного движения на период производства работ

Стадия	Лист	Листов
Р	51	

Схема ОДД на время строительства дороги и ИССО М 1:500

ПРОГРЕСС проектная компания

Формат А3х3

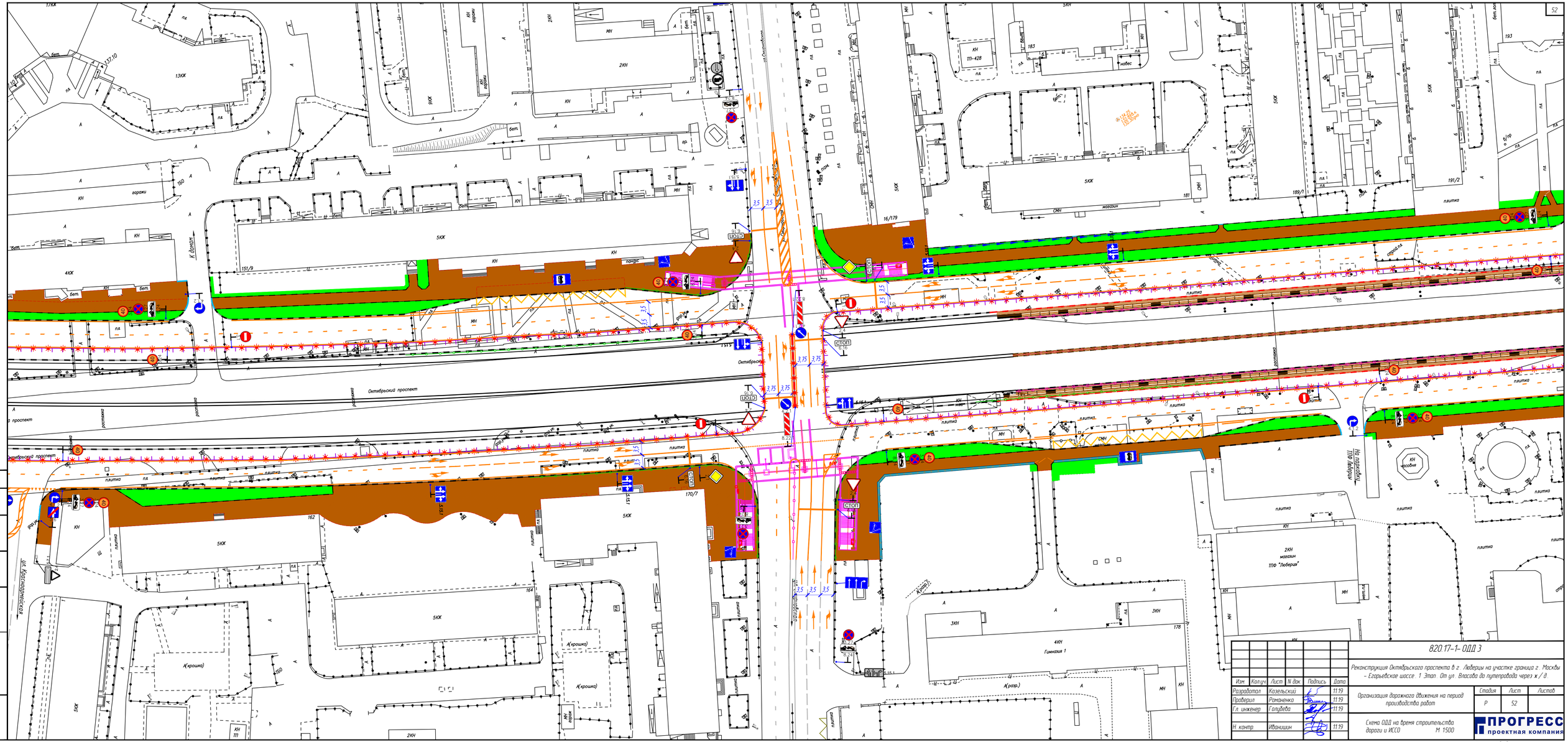
Октябрьский проспект
ул. Октябрьская
ул. Трудовая
ул. Красная
ул. Комсомольская
ул. Парковая
ул. Набережная
ул. Железнодорожная
ул. Железнодорожная 1-я
ул. Железнодорожная 2-я
ул. Железнодорожная 3-я
ул. Железнодорожная 4-я
ул. Железнодорожная 5-я
ул. Железнодорожная 6-я
ул. Железнодорожная 7-я
ул. Железнодорожная 8-я
ул. Железнодорожная 9-я
ул. Железнодорожная 10-я
ул. Железнодорожная 11-я
ул. Железнодорожная 12-я
ул. Железнодорожная 13-я
ул. Железнодорожная

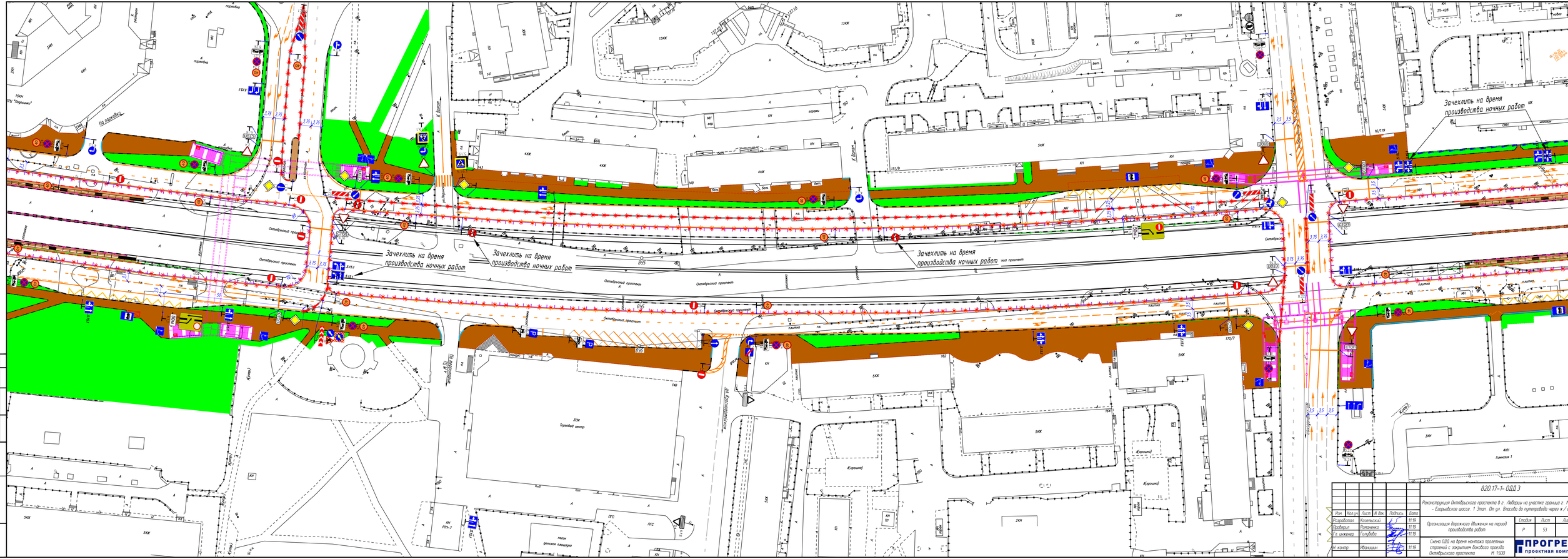

						820.17-1-ООД 3	
						Реконструкция Октябрьского проспекта в г. Лобозаны на участке границ г. Москвы – Егорьевское шоссе. 1 Этап. От ул. Власова до путепровода через ж / д	
Изм.	Кол.уч.	Лист	N док.	Подпись	Дата	Организация дорожного движения на период производства работ	Стадия: Р; Лист: 53; Листов:
Разработал		Козельских			11.19		
Проверил		Пятниченко			11.19		
Гл. инженер		Голубева			11.19		
Н. контр.		Иванишин			11.19	Схема ООД на время монтажа пролетных строений с закрытием бокового проезда Октябрьского проспекта М 1:500	ПРОГРЕСС проектная компания

Формат А3х4

Инв.№ подл. | Подпись и дата | Взам. инв.№ | Инв.№ дубл. | Подпись и дата

Технические средства организации дорожного движения
Максимальное количество знаков, используемых при строительстве одной захватки.

№ п/п	Наименование дорожного знака	Знак	Индекс по ГОСТ Р 52290-2004	Кол-во знаков, шт.
1.	Сужение дороги		1.20.1	3
2.	Сужение дороги		1.20.2	10
3.	Сужение дороги		1.20.3	4
4.	Дети		1.23	2
5.	Дорожные работы		1.25	38
6.	Направление поворота		1.34.1	1
7.	Направление поворота		1.34.2	11
8.	Главная дорога		2.1	16
9.	Уступите дорогу		2.4	20
10.	Въезд запрещён		3.1	14
11.	Движение пешеходов запрещено		3.10	2
12.	Поворот направо запрещён		3.18.1	1
13.	Ограничение максимальной скорости		3.24	27
14.	Ограничение максимальной скорости		3.24	11
15.	Остановка запрещена		3.27	27
16.	Конец зоны всех ограничений		3.31	3
17.	Движение прямо		4.1.1	3
18.	Движение направо		4.1.2	5
19.	Движение налево		4.1.3	1
20.	Движение прямо или направо		4.1.4	3
21.	Движение прямо или налево		4.1.5	2
22.	Движение направо или налево		4.1.6	5

23.	Объезд препятствия справа		4.2.1	20
24.	Объезд препятствия слева		4.2.2	15
25.	Объезд препятствия справа или слева		4.2.3	2
26.	Дорога с односторонним движением		5.5	1
27.	Выезд на дорогу с односторонним движением		5.7.1	10
28.	Направление движения по полосам		5.15.1	8
29.	Направление движения по полосам		5.15.1	6
30.	Направление движения по полосам		5.15.1	2
31.	Направление движения по полосам		5.15.1	6
32.	Направление движения по полосам		5.15.1	1
33.	Направление движения по полосам		5.15.1	4
34.	Начало полосы		5.15.3	2
35.	Конец полосы		5.15.5	2
36.	Конец полосы		5.15.6	1
37.	Место остановки автобуса и (или) троллейбуса		5.16	6
38.	Пешеходный переход		5.19.1	22
39.	Пешеходный переход		5.19.2	22
40.	Место для разворота		6.3.1	4
41.	Место стоянки		6.4	3
42.	Подземный пешеходный переход		6.6	4
43.	Стоп-линия		6.16	18
44.	Направление объезда		6.18.1	1
45.	Предварительный указатель перестроения на другую проезжую часть		6.19.1	1
46.	Предварительный указатель перестроения на другую проезжую часть		6.19.2	1
47.	Расстояние до объекта		8.1.1	1
48.	Расстояние до объекта		8.1.1	1

49.	Расстояние до объекта		8.1.3	2
50.	Расстояние до объекта		8.1.3	1
51.	Расстояние до объекта		8.1.4	2
52.	Зона действия		8.2.1	2
53.	Способ постановки транспортного средства на стоянку		8.6.1	2
54.	Способ постановки транспортного средства на стоянку		8.6.5	1
55.	Применение эвакуатора		8.24	27
56.	Препятствие		8.22.1	13
57.	Препятствие		8.22.3	1
58.	Буфер дорожный удерживающего типа		-	12
59.	Буфер дорожный удерживающего типа		-	3
60.	Импульсная стрелка		∅900	1
61.	Импульсная стрелка		∅900	11
62.	Стойка оцинкованная d 76мм, L 5,0м с бетонным фундаментом для установки знаков		-	60

Ведомость объемов работ

Таблица 1

Наименование конструкций	Количество	
Устройство средств технического регулирования с временным освещением:		
а) общая длина зон производства работ	6 400 м	
б) максимальная длина зон производства работ на одном из этапов	6 400 м	
в) максимальное кол-во импульсных стрелок на одном из этапов	7 шт.	
Установка ограждения из пластмассовых блоков с временным освещением:	длина, м.	кол-во, шт.
а) общая длина для всех зон производства работ	5 600	2 800
б) максимальная длина для зон производства работ на одном из этапов	5 600	2 800
в) количество перестановок	38 шт.	
Заполнение водой	840,0 $м^3$	

Дорожные знаки Таблица 1

Обозначение дорожного знака по ГОСТ Р 52 290-2004	№№ позиций по сметному сборнику	Типоразмер	Количество знаков
1.20.1	7-13-19	II	3
1.20.2	7-13-19	II	10
1.20.3	7-13-19	II	3
1.23	7-13-19	II	2
1.25	7-13-19	II	38
1.34.1	7-13-27	II	1
1.34.2	7-13-27	II	11
2.1	7-13-23	II	16
2.4	7-13-19	II	20
3.1	7-13-21	II	14
3.10	7-13-21	II	2
3.18.1	7-13-21	II	1

Взам. инв. №

Подпись и дата

Инв. № подл.

Изм.	Кол.уч.	Лист	№док	Подпись	Дата	820.17-1-ОДД3- ВОР		
Разработал		Козельский			11.19	Ведомость объемов работ	Стадия	Лист	Листов
Проверил		Романенко			11.19		Р	1	5
Гл. инженер		Голубева			11.19		ПРОГРЕСС проектная компания		
Н. контр.		Иванишин			11.19				

3.24	7-13-21	II	27
3.25	7-13-21	II	11
3.27	7-13-21	II	27
3.31	7-13-21	II	3
4.1.1	7-13-21	II	3
4.1.2	7-13-21	II	5
4.1.3	7-13-21	II	1
4.1.4	7-13-21	II	3
4.1.5	7-13-21	II	2
4.1.6	7-13-21	II	5
4.2.1	7-13-21	II	20
4.2.2	7-13-21	II	15
4.2.3	7-13-21	II	2
5.5	7-13-23	II	1
5.7.1	7-13-29	II	10
5.15.1	7-13-23	II	27
5.15.3	7-13-23	II	2
5.15.5	7-13-23	II	2
5.15.6	7-13-24	III	1
5.16	7-13-11	I	6
5.19.1	7-13-23	II	22
5.19.2	7-13-23	II	22
6.3.1	7-13-23	II	4
6.4	7-13-23	II	3
6.6	7-13-23	II	4
6.16	7-13-25	II	18
6.18.1	7-13-25	II	1
6.19.1	7-13-28	IV	1
6.19.2	7-13-28	IV	1
8.1.1	7-13-29	II	2
8.1.3	7-13-29	II	3
8.1.4	7-13-29	II	2
8.2.1	7-13-29	II	2
8.6.1	7-13-29	II	2
8.6.5	7-13-29	II	1
8.22.1	7-13-27	II	13
8.22.3	7-13-27	II	1
8.24	7-13-29	II	27
Тумба	7-13-29	II	15

Ограждения и прочие ТСОДД **Таблица 2**

п/п	Характеристика конструкций	Единица измерения	Количество
1	Стойка ø 76мм	шт.	60
2	Хомут на стойку ø 76 мм	шт.	900
4	Буфер дорожный удерживающего типа с рабочими секциями (барьеры), заполненные песком, и с маской знака	комплект / [$м^3$ песка]	15 / 40,5
18	Бетонных блоков ФБС (2,4х0,5х0,6 м)	шт.	105

Временная дорожная разметка **Таблица 2**

№ линии по ГОСТ 51256-2018	Характеристики линий	Общая протяжен-ность линий, м	Протя-женность штрихов линий, м.	Площадь линий кв.м.
1.1	Сплошная прод. линия шириной 15см. (линия рядности)	2 006	2 006	300,9
1.2	Сплошная прод. линия шириной 20см.	13 884	13 884	2 776,8
1.3	Двойная сплошная прод. шириной 20см.	357	714	142,8
1.5	Прерывистая прод. линия шириной 15см, длина штриха 2м, расстояние между штрихами 6м.	6 099	1 525	228,7
1.6	Прерывистая прод. линия шириной 15см, длина штриха 6м, расстояние между штрихами 2м.	2 000	1 500	225,0
1.7	Прерывистая прод. линия шириной 15см, длина штриха 0,5м, расстояние между штрихами 0,5м.	1 065	533	79,9
1.11	Сплошная прод. линия шириной 15см и	912	912	136,8
	прерывистая прод. линия шириной 15см, длина штриха 3 м, расстояние между штрихами 1 м.	912	684	102,6
1.12	Поперечная линия шириной 40см. («стоп-линия»)	314	314	125,6
1.13	Обозначение места, где водитель обязан уступить дорогу (попер. треугольники 0,5мх0,6м, площадь 0,15 кв.м), м.	10	5	0,8
1.14.1	Сплошные параллельные линии шириной 40см, просвет между линиями 60см. (попер. «переход-зебра») при ширине перехода не более 6 м. Нанесение дополнительного слоя (в объемах указана общая площадь линий разметки и дополнительного слоя [соотношение 1:1])	352	1 408	563,2

1.16.1	Обозначение островков, разделяющих транспортные потоки противоположных направлений (попер. линии заполнения шириной 40см)	204	204	81,6
1.16.2	Обозначение островков, разделяющих транспортные потоки одного направления (попер. линии заполнения шириной 40см)	354	354	141,6
1.16.3	Обозначение островков в местах слияния транспортных потоков (попер. линии заполнения шириной 40см)	10	10	4,0
1.17	Обозначение остановки маршрутных транспортных средств. Ширина штриха 10см (прод. разметка жёлтого цвета).	224	345	34,5
1.18а	Обозначение направления движения по полосам (прод. стрелка L=5, «прямо», площадь 1.2 кв.м), шт.	80	-	96,0
1.18б	Обозначение направления движения по полосам (прод. стрелка L=5, «поворот направо», площадь 1.5 кв.м), шт.	33	-	49,5
1.18в	Обозначение направления движения по полосам (прод. стрелка L=5, «поворот налево», площадь 1.5 кв.м), шт.	0	-	0,0
1.18г	Обозначение направления движения по полосам (прод. стрелка L=5,«прямо и поворот направо», площадь 2.1 кв.м),шт.	70	-	147,0
1.18д	Обозначение направления движения по полосам (прод. стрелка L=5,«прямо и поворот налево», площадь 2.1 кв.м),шт.	51	-	107,1
1.19а	Обозначение приближения к сужению проезжей части (прод. стрелка L=5, «направо», площадь 1.6 кв.м), шт.	38	-	60,8
1.19б	Обозначение приближения к сужению проезжей части (прод. стрелка L=5, «налево», площадь 1.6 кв.м), шт.	4	-	6,4
	Итого площадь по объекту, м^2			**5 411,5**

Демонтаж и монтаж павильонов ожидания остановок общественного транспорта

Количество переносимых существующих павильонов ожидания, шт:	**7**
Количество демонтажа-монтажа существующих павильонов ожидания, шт:	**7**

Таблица 4

№ п/п	Наименование работ и затрат	Единица измерения	Количество единиц на 1 павильон	Всего
1	Стекло павильона ожидания	$м^2$	21,60	151,20
2	Крыша павильона ожидания	$м^2$	16,00	112,00
3	Основание цементобетонное толщиной 10 см	$м^2$	2,00	14,00
4	Окраска огрунтованных металлических поверхностей эмалью ЭП-140	$м^2$	2,80	19,60
5	Дорожные знаки на стойке	шт.	4	28,00
6	Павильон ожидания	т	0,530	3,71

Сравнительная ведомость объемов работ

№ п/п	Наименование	Ед. изм.	Количество		
			Согласно стадии П	Согласно стадии Р	Изменение «+» ув. «-»ум.
Дорожная разметка					
1.	Сплошная прод. линия шириной 15см. (линия рядности) (1.1)	м2	300,9	300,9	0
2.	Сплошная прод. линия шириной 20см. (1.2)	м2	2 776,8	2 776,8	0
3.	Двойная сплошная прод. шириной 20см. (1.3)	м2	142,8	142,8	0
4.	Прерывистая прод. линия шириной 15см, длина штриха 2м, расстояние между штрихами 6м. (1.5)	м2	228,7	228,7	0
5.	Прерывистая прод. линия шириной 15см, длина штриха 6м, расстояние между штрихами 2м. (1.6)	м2	225,0	225,0	0
6.	Прерывистая прод. линия шириной 15см, длина штриха 0,5м, расстояние между штрихами 0,5м. (1.7)	м2	79,9	79,9	0
7.	Сплошная прод. линия шириной 10см и прерывистая прод. линия шириной 10см, длина штриха 3 м, расстояние между штрихами 1 м. (1.11)	м2	136,8	136,8	0
		м2	102,6	102,6	0
8.	Поперечная линия шириной 40см. («стоп-линия») (1.12)	м2	125,6	125,6	0
9.	Обозначение места, где водитель обязан уступить дорогу (попер. треугольники 0,5мх0,6м, площадь 0,15 кв.м), м.(1.13)	м2	0,8	0,8	0
10.	Сплошные параллельные линии шириной 40см, просвет между линиями 60см. (попер. «переход-зебра») при ширине перехода не более 6 м. (1.14.1)	м2	563,2	563,2	0
11.	Обозначение островков, разделяющих транспортные потоки противоположных направлений (попер. линии заполнения шириной 40см) (1.16.1)	м2	81,6	81,6	0
12.	Обозначение островков, разделяющих транспортные потоки одного направления (попер. линии заполнения шириной 40см) (1.16.2)	м2	141,6	141,6	0
13.	Обозначение островков в местах слияния транспортных потоков (попер. линии заполнения шириной 40см) (1.16.3)	м2	4,0	4,0	0

Взам. инв. №

Подпись и дата

Инв. № подл.

Изм.	Кол.уч.	Лист	№док	Подпись	Дата
Разработал		Козельский			11.19
Проверил		Романенко			11.19
Гл. инженер		Голубева			11.19
Н. контр.		Иванишин			11.19

820.17-1-ОДД3- ВОР

Ведомость объемов работ

Стадия	Лист	Листов
Р	1	5

ПРОГРЕСС проектная компания

14.	Обозначение остановки маршрутных транспортных средств. Ширина штриха 10см (прод. разметка жёлтого цвета) (1.17)	м2	34,5	34,5	0
15.	Обозначение направления движения по полосам (прод. стрелка L=5, «прямо», площадь 1.2 кв.м), шт. (1.18а)	м2	96,0	96,0	0
16.	Обозначение направления движения по полосам (прод. стрелка L=5, «поворот направо», площадь 1.5 кв.м), шт. (1.18б)	м2	49,5	49,5	0
17.	Обозначение направления движения по полосам (прод. стрелка L=5, «поворот налево», площадь 1.5 кв.м), шт. (1.18в)	м2	0,0	0,0	0
18.	Обозначение направления движения по полосам (прод. стрелка L=5,«прямо и поворот направо», площадь 2.1 кв.м),шт. (1.18г)	м2	147,0	147,0	0
19.	Обозначение направления движения по полосам (прод. стрелка L=5,«прямо и поворот налево», площадь 2.1 кв.м),шт. (1.18д)	м2	107,1	107,1	0
20.	Обозначение приближения к сужению проезжей части (прод. стрелка L=5, «направо», площадь 1.6 кв.м), шт. (1.19а)	м2	60,8	60,8	0
21.	Обозначение приближения к сужению проезжей части (прод. стрелка L=5, «налево», площадь 1.6 кв.м), шт. (1.19б)	м2	6,4	6,4	0
Дорожные знаки					
1.	Дорожный знак 1.20.1	шт.	3	3	0
2.	Дорожный знак 1.20.2	шт.	10	10	0
3.	Дорожный знак 1.20.3	шт.	3	3	0
4.	Дорожный знак 1.23	шт.	2	2	0
5.	Дорожный знак 1.25	шт.	38	38	0
6.	Дорожный знак 1.34.1	шт.	1	1	0
7.	Дорожный знак 1.34.2	шт.	11	11	0
8.	Дорожный знак 2.1	шт.	16	16	0
9.	Дорожный знак 2.4	шт.	20	20	0
10.	Дорожный знак 3.1	шт.	14	14	0
11.	Дорожный знак 3.10	шт.	2	2	0

12.	Дорожный знак 3.18.1	шт.	1	1	0
13.	Дорожный знак 3.24	шт.	27	27	0
14.	Дорожный знак 3.25	шт.	11	11	0
15.	Дорожный знак 3.27	шт.	27	27	0
16.	Дорожный знак 3.31	шт.	3	3	0
17.	Дорожный знак 4.1.1	шт.	3	3	0
18.	Дорожный знак 4.1.2	шт.	5	5	0
19.	Дорожный знак 4.1.3	шт.	1	1	0
20.	Дорожный знак 4.1.4	шт.	3	3	0
21.	Дорожный знак 4.1.5	шт.	2	2	0
22.	Дорожный знак 4.1.6	шт.	5	5	0
23.	Дорожный знак 4.2.1	шт.	20	20	0
24.	Дорожный знак 4.2.2	шт.	15	15	0
25.	Дорожный знак 4.2.3	шт.	2	2	0
26.	Дорожный знак 5.5	шт.	1	1	0
27.	Дорожный знак 5.7.1	шт.	10	10	0
28.	Дорожный знак 5.15.1	шт.	27	27	0
29.	Дорожный знак 5.15.3	шт.	2	2	0
30.	Дорожный знак 5.15.5	шт.	2	2	0
31.	Дорожный знак 5.15.6	шт.	1	1	0
32.	Дорожный знак 5.16	шт.	6	6	0
33.	Дорожный знак 5.19.1	шт.	22	22	0
34.	Дорожный знак 5.19.2	шт.	22	22	0
35.	Дорожный знак 6.3.1	шт.	4	4	0
36.	Дорожный знак 6.4	шт.	3	3	0

37.	Дорожный знак 6.6	шт.	4	4	0
38.	Дорожный знак 6.16	шт.	18	18	0
39.	Дорожный знак 6.18.1	шт.	1	1	0
40.	Дорожный знак 6.19.1	шт.	1	1	0
41.	Дорожный знак 6.19.2	шт.	1	1	0
42.	Дорожный знак 8.1.1	шт.	2	2	0
43.	Дорожный знак 8.1.3	шт.	3	3	0
44.	Дорожный знак 8.1.4	шт.	2	2	0
45.	Дорожный знак 8.2.1	шт.	2	2	0
46.	Дорожный знак 8.6.1	шт.	2	2	0
47.	Дорожный знак 8.6.5	шт.	1	1	0
48.	Дорожный знак 8.22.1	шт.	13	13	0
49.	Дорожный знак 8.22.3	шт.	1	1	0
50.	Дорожный знак 8.24	шт.	27	27	0
51.	Тумба	шт.	15	15	0

Ограждения и прочие ТСОДД

1.	**Устройство средств технического регулирования с временным освещением:**	м.	6400	6400	0
	а) общая длина зон производства работ	м.	6400	6400	0
	б) максимальная длина зон производства работ на одном из этапов в) максимальное кол-во импульсных стрелок на одном из этапов	шт.	7	7	0
2.	**Установка ограждения из пластмассовых блоков с временным освещением:**				
	а) общая длина для всех зон производства работ	м.	5600	5600	0
	б) максимальная длина для зон производства работ на одном из этапов	м.	5600	5600	0
	в) количество перестановок	шт.	38	38	
3.	**Заполнение водой**	$м^3$	840,0	840,0	0
4.	Стойка ø 76мм	шт.	60	60	0
5.	Хомут на стойку ø 76 мм	шт.	900	900	0

6.	Буфер дорожный удерживающего типа с рабочими секциями (барьеры), заполненные песком, и с маской знака	шт.	15	15	0
7.	Бетонных блоков ФБС (2,4х0,5х0,6 м)	шт.	105	105	0
Демонтаж и монтаж павильонов ожидания остановок общественного транспорта					
8.	Количество демонтажа-монтажа сущ. Павильонов ожидания	шт.	7	7	0